

INTRODUCTION AUX ANNEXES

Ces annexes représentent seulement une partie des éléments qui ont dû être considérés au cours de cette thèse. Certes, ce sont les fractions vraisemblablement les plus intéressantes car elles rassemblent certaines données de base employées par nos méthodes d'estimation.

Nous avons éliminé différents renseignements de cette sélection. Par exemple, nous avons laissé de côté une vingtaine de tableaux relatifs aux corrections que nous avons apportées aux données tirées des registres paroissiaux; 10 pour les Andes centro-méridionales et 10 pour le Québec ancien.

Nous avons aussi éliminé 33 tableaux contenant les 33 tables de mortalité calculées pour la population québécoise, 3 (total, hommes, femmes) par période centrée sur chaque recensement construit (sauf 1660).

Egalement, nous n'avons pas inclu les tableaux concernant les estimations de la fécondité, une vingtaine environ, pour les périodes pivotant sur chacun des recensements construits.

Tout cela nous a permis de garder le format "graphique" pour la totalité des informations qui font partie de ces annexes. Comme nous l'avons déjà indiqué, il s'agit d'un moyen de représentation qui facilite la compréhension immédiate du lecteur. En tout cas, beaucoup plus que les tableaux statistiques.

ANNEXE A

Cette annexe présente les graphiques relatifs aux structures des populations sud-américaines qui ont fait partie, d'une façon ou d'une autre, de notre étude démographique.

Les graphiques en question sont placés tel qu'indiqué dans la liste qui suit:

- Série A.1.... Yavi (Argentine), 1779.
- Série A.2.... Santa Catalina (Argentine), 1779.
- Série A.3.... Curato de la Rinconada (Argentine), 1779.
- Série A.4.... Pueblo de Cochinoca (Argentine), 1779.
- Série A.5.... San Pedro de Atacama la Alta (Chili), 1777.
- Série A.6.... San Francisco de Chuichui (Chili), 1777.
- Série A.7.... Aborigènes de Córdoba (Argentine), 1813.
- Série A.8.... Blancs de Córdoba (Argentine), 1813.
- Série A.9.... Esclaves du Paraná (Brésil), 1798. Libres du Paraná (Brésil), 1798. Blancs du Paraná (Brésil), 1798.
- Série A.10.... Esclaves du Paraná (Brésil), 1810. Libres du Paraná (Brésil), 1810. Blancs du Paraná (Brésil), 1810.
- Série A.11.... Aborigènes de Lima (Pérou), 1614.
- Série A.12.... Sacaca et Acasio (Bolivie), 1614.
- Série A.13.... Sacaca et Acasio (Bolivie), 1684.
- Série A.14.... Sacaca et Acasio (Bolivie), 1725.
- Série A.15.... Sacaca et Acasio (Bolivie), 1792.

En général, pour chaque localité et date, nous avons construit quatre (4) graphiques suivant les différentes manières d'agréger les données par âge.

Les pyramides identifiées avec (Q) sont celles construites sur la base de groupes d'âges quinquennaux, entièrement conventionnels (0-4, 5-9, 10-14, etc.). Celles qui portent l'indication (QnC) sont aussi des pyramides basées sur des groupes quinquennaux, mais non-conventionnels: 3-7, 8-12, 13-17, etc.

Par ailleurs, les graphiques signalés par (D) sont basés sur des groupes d'âges décennaux conventionnels, soit 0-9, 10-19, 20-29, etc. Alors que les groupes de ceux notés (DnC) sont non-conventionnels: 5-14, 15-24, 25-34, etc. Quoi qu'il en soit, ces graphiques

qui reposent à l'origine sur des groupes décennaux sont traités de façon quinquennale pour faciliter la comparaison avec ceux qui précédent.

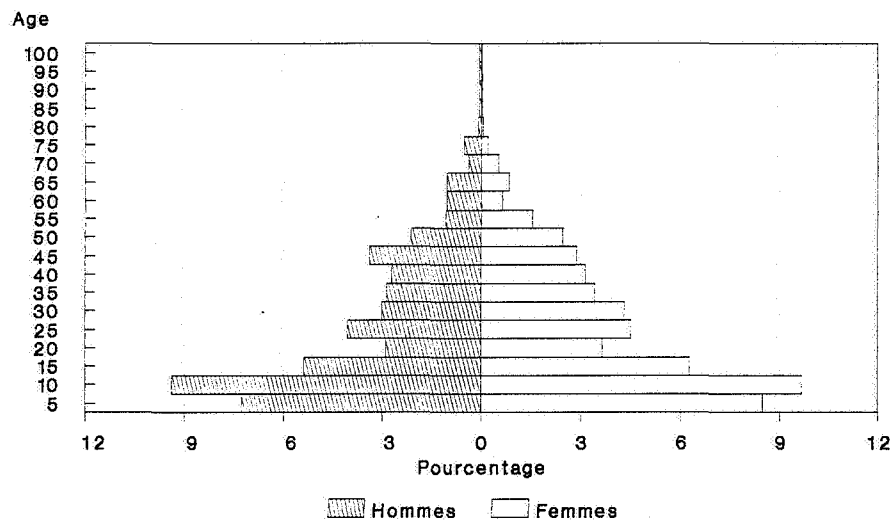
Tous ces éléments sont valables pour les graphiques qui appartiennent aux séries qui vont d'A.1. jusqu'à A.8., et aux séries A.12. jusqu'à A.15. Ce sont les cas où les sources ont permis la manipulation des renseignements au niveau individuel, d'où la possibilité de les agréger suivant des différents groupes. L'on constate de façon globale que les structures varient beaucoup suivant l'arrangement utilisé et que les agrégations les plus régulières sont les décennales, conventionnelles ou non-conventionnelles.

Par contre, les séries de graphiques entre A.9. et A.11. (les listes brésiliennes et péruviennes) concernent des sources qui nous sont déjà arrivées avec les données agrégées. Ce sont des graphiques identifiés par (q), à des groupes quinquennaux obtenus par division des agrégations présentées dans les documents originaux. Ici les listes brésiliennes montrent des profils bien plus réguliers que les autres, probablement grâce à la taille plus importante des populations.

En ce qui tient à la liste péruvienne (Lima, 1614) sa forte irrégularité dans la répartition des sexes et des âges a fait qu'elle a dû être abandonnée en tant que source et aucune exploitation ultérieure n'en a pas été faite.

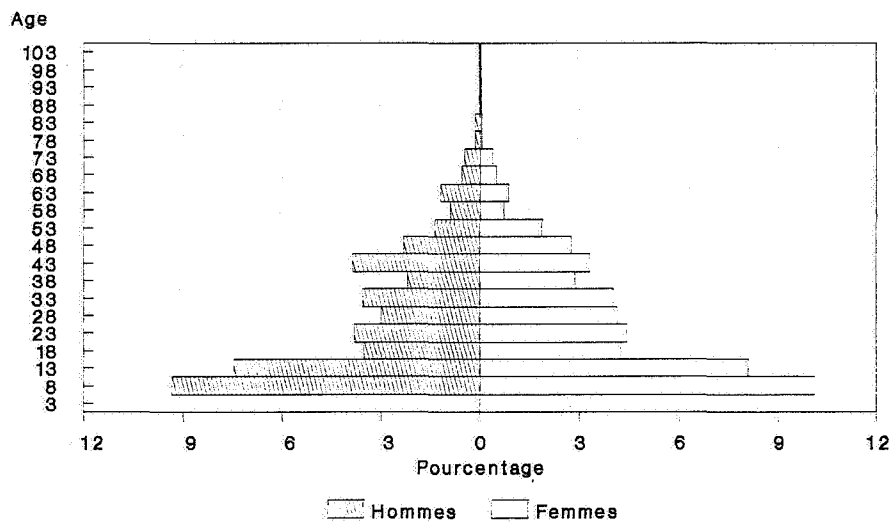
En dernier lieu, il faut souligner que les pyramides concernant les localités boliviennes, Sacaca et Acasio, séries de graphiques A.12-A.15, répondent à une échelle quelque peu différente par rapport aux graphiques précédents.

Graphique A.1
Structure par âge et sexe,
Yavi-1779 (Q).



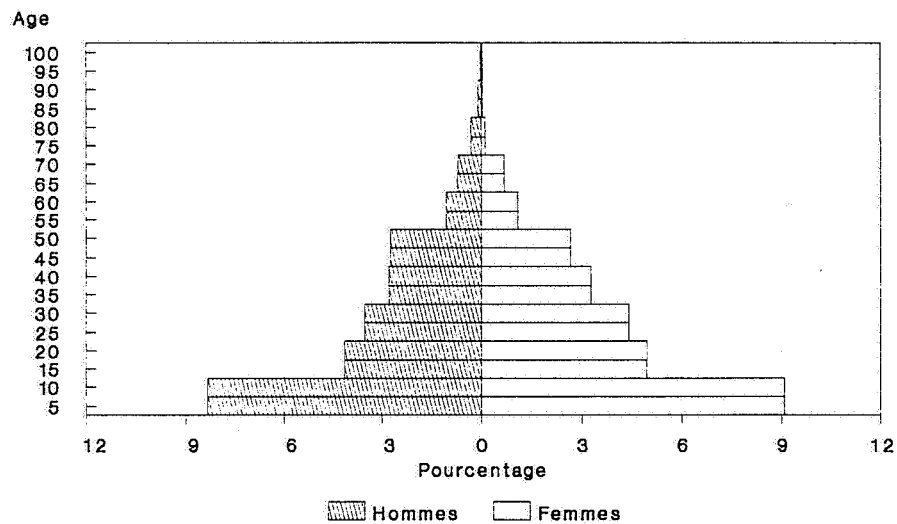
Source: LN-779-Y.

Graphique A.1.1
Structure par âge et sexe,
Yavi-1779 (QnC).



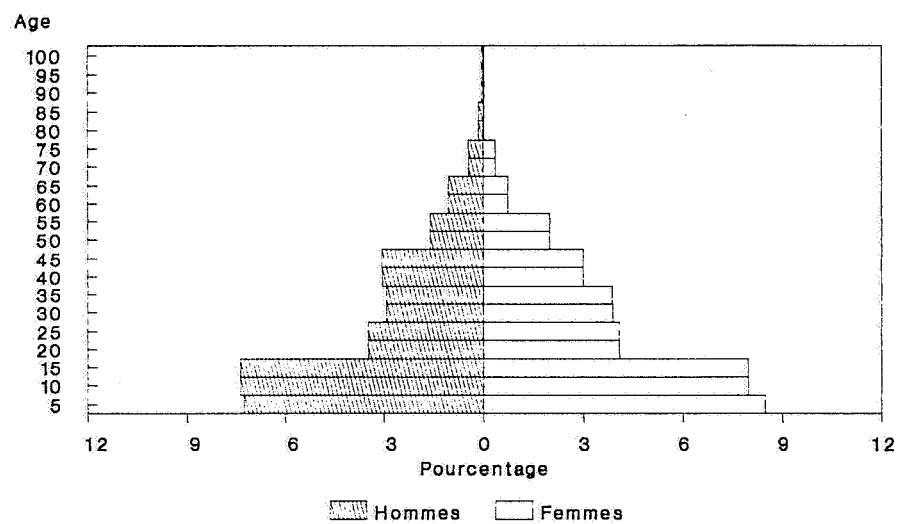
Source: LN-779-Y.

Graphique A.1.2
Structure par âge et sexe,
Yavi-1779 (D).



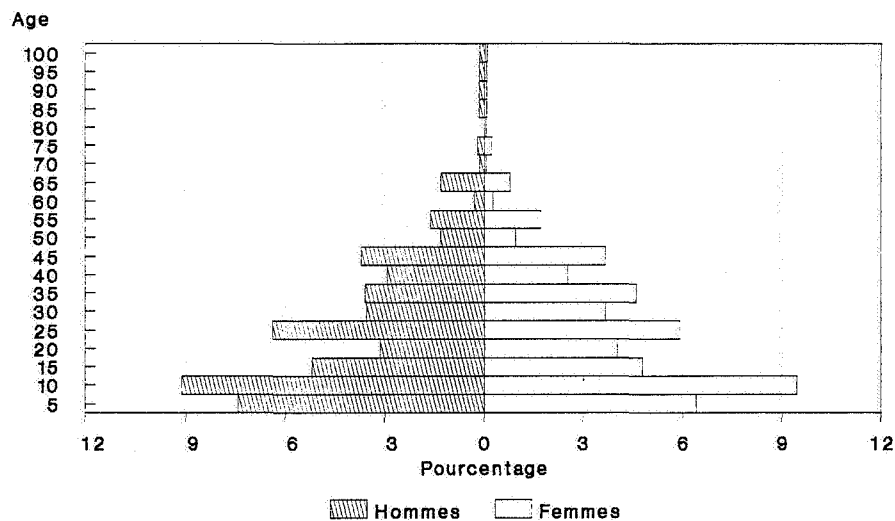
Source: LN-779-Y.

Graphique A.1.3
Structure par âge et sexe,
Yavi-1779 (DnC).



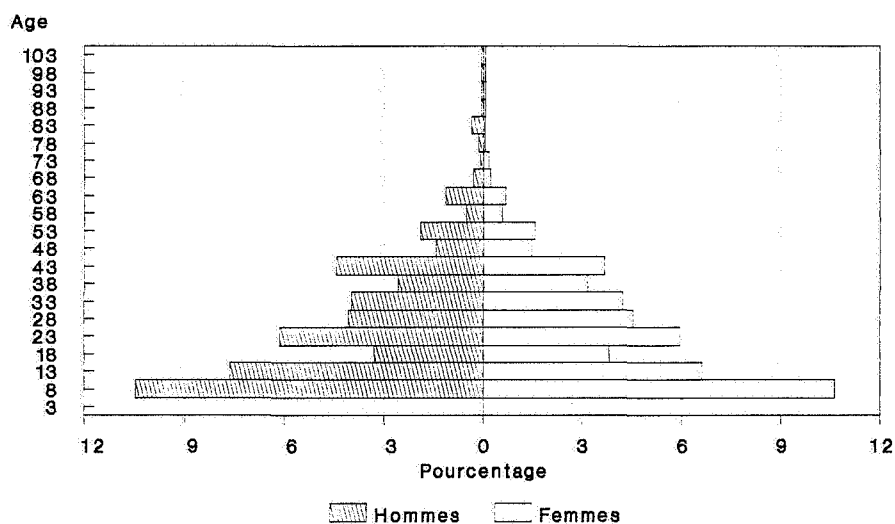
Source: LN-779-Y.

Graphique A.2
Structure par âge et sexe,
Santa Catalina-1779 (Q).



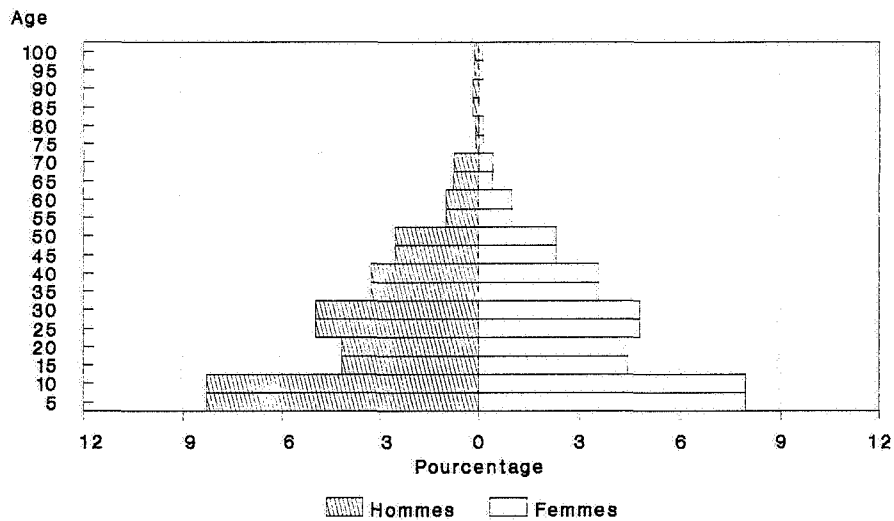
Source: LN-779-STA.

Graphique A.2.1
Structure par âge et sexe,
Santa Catalina-1779 (QnC).



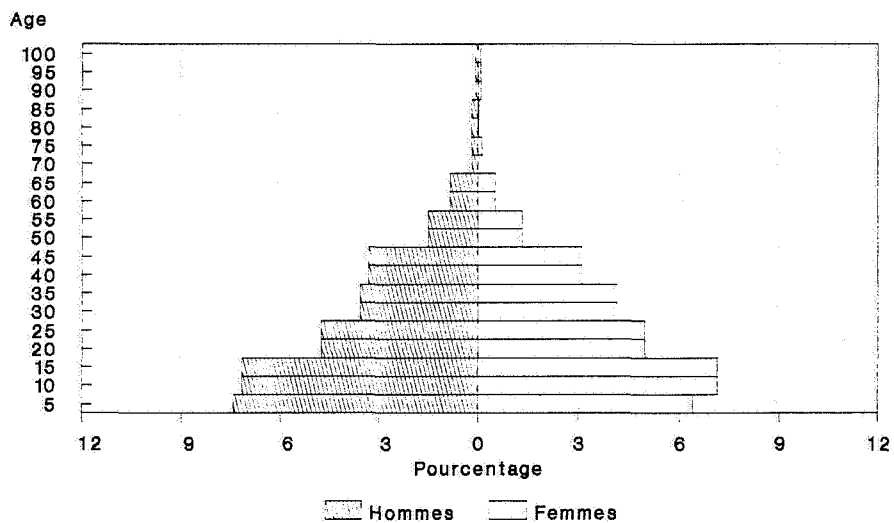
Source: LN-779-STA.

Graphique A.2.2
Structure par âge et sexe,
Santa Catalina-1779 (D).



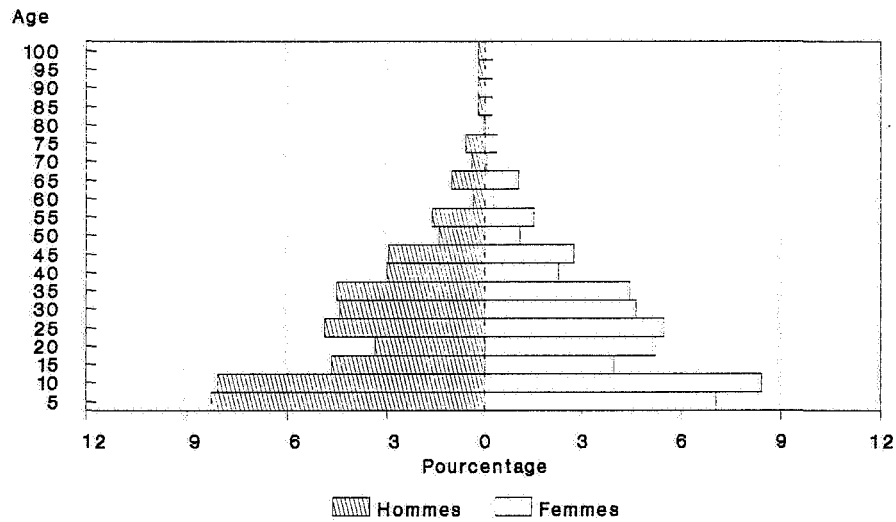
Source: LN-779-STA.

Graphique A.2.3
Structure par âge et sexe,
Santa Catalina-1779 (DnC).



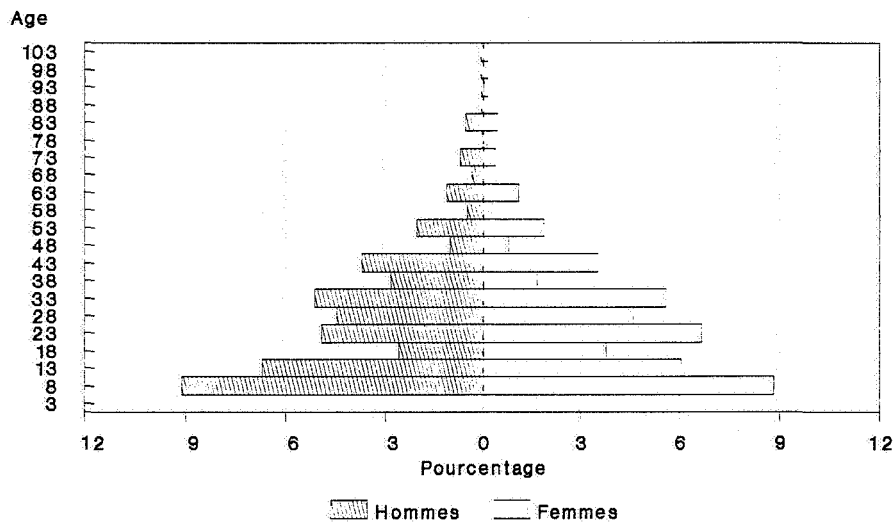
Source: LN-779-STA.

Graphique A.3
Structure par âge et sexe,
Curato de la Rinconada-1779 (Q).



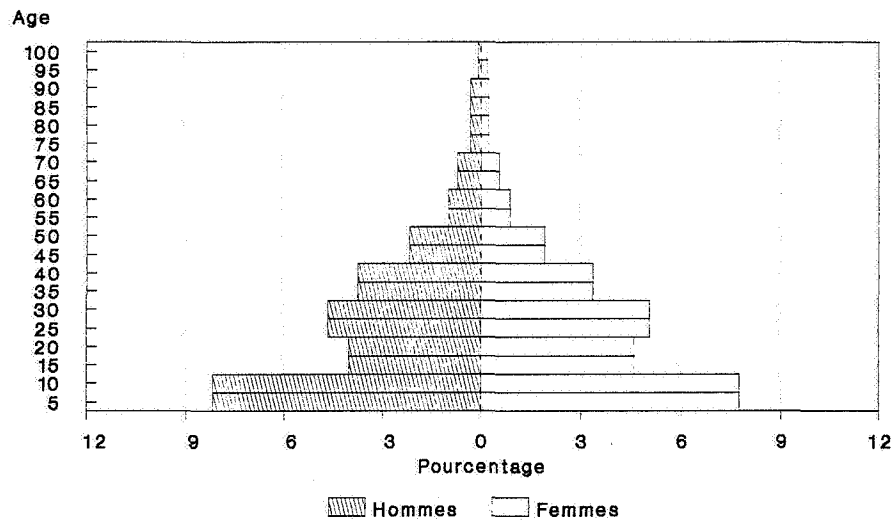
Source: LN-779-RIN.

Graphique A.3.1
Structure par âge et sexe,
Curato de la Rinconada-1779 (QnC).



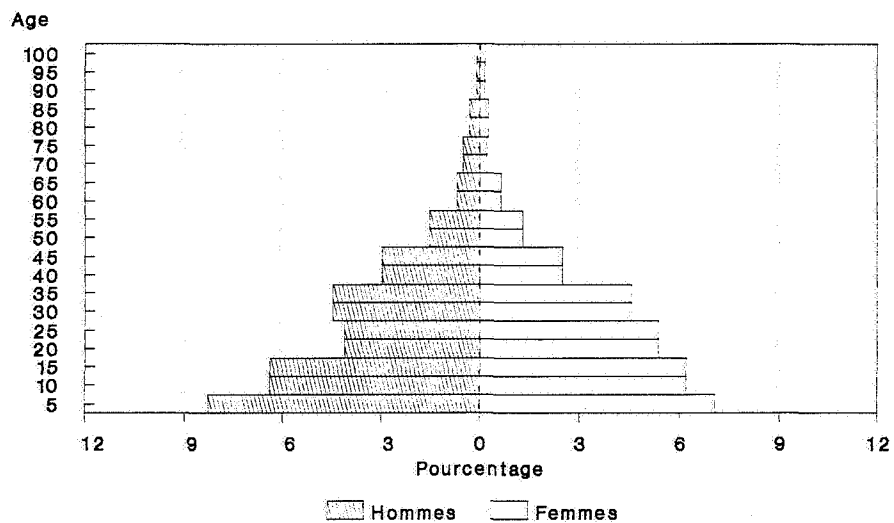
Source: LN-779-RIN.

Graphique A.3.2
Structure par âge et sexe,
Curato de la Rinconada-1779 (D).



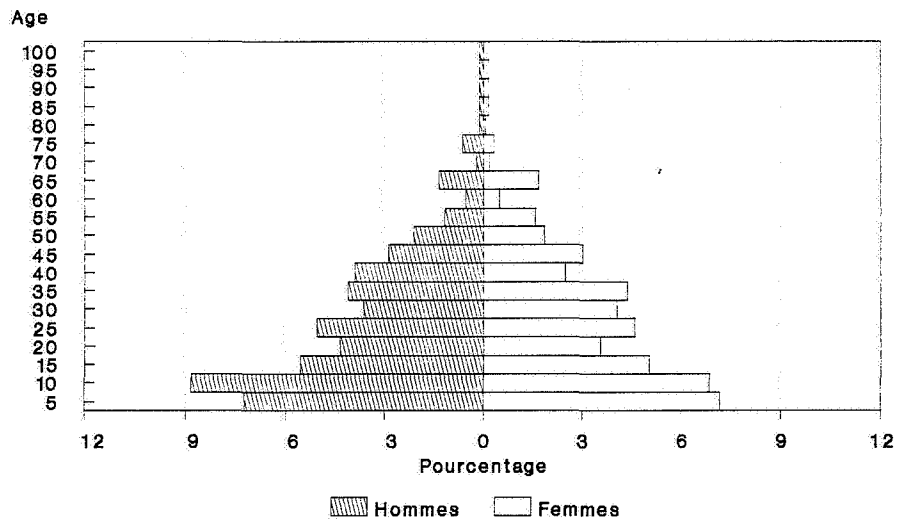
Source: LN-779-RIN.

Graphique A.3.3
Structure par âge et sexe,
Curato de la Rinconada-1779 (DnC).



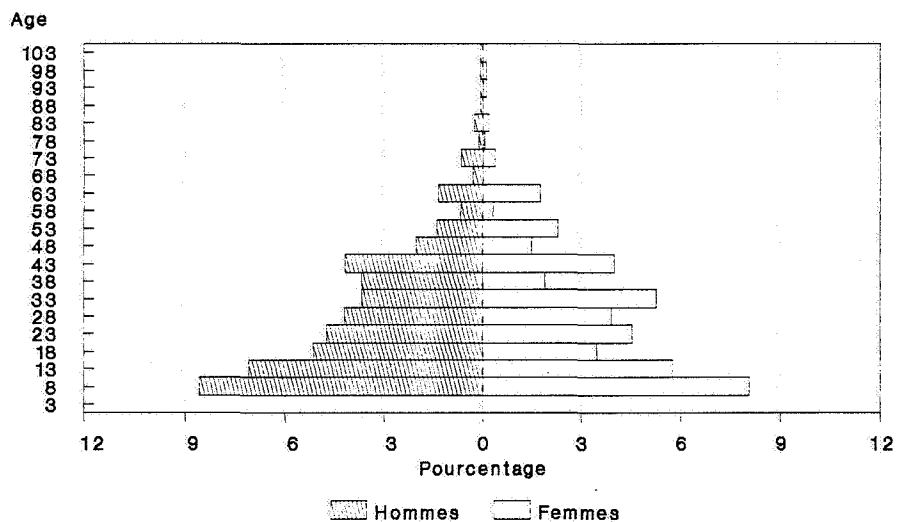
Source: LN-779-RIN.

Graphique A.4
Structure par âge et sexe,
Pueblo de Cochinoca-1779 (Q).



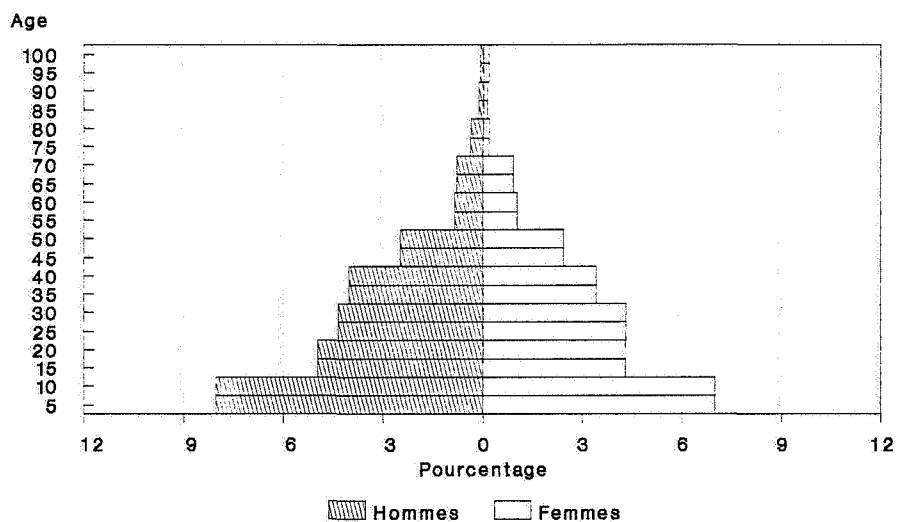
Source: LN-779-COC.

Graphique A.4.1
Structure par âge et sexe,
Pueblo de Cochinoca-1779 (QnC).



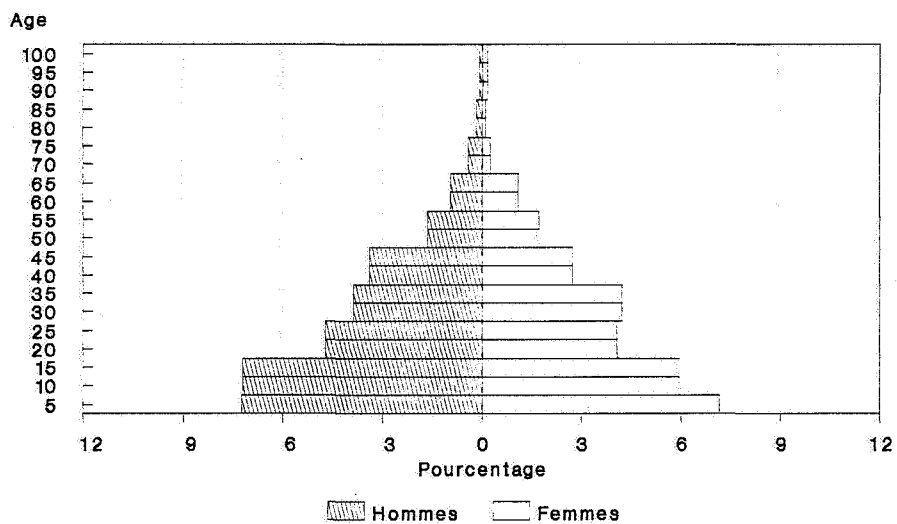
Source: LN-779-COC.

Graphique A.4.2
Structure par âge et sexe,
Pueblo de Cochinoca-1779 (D).



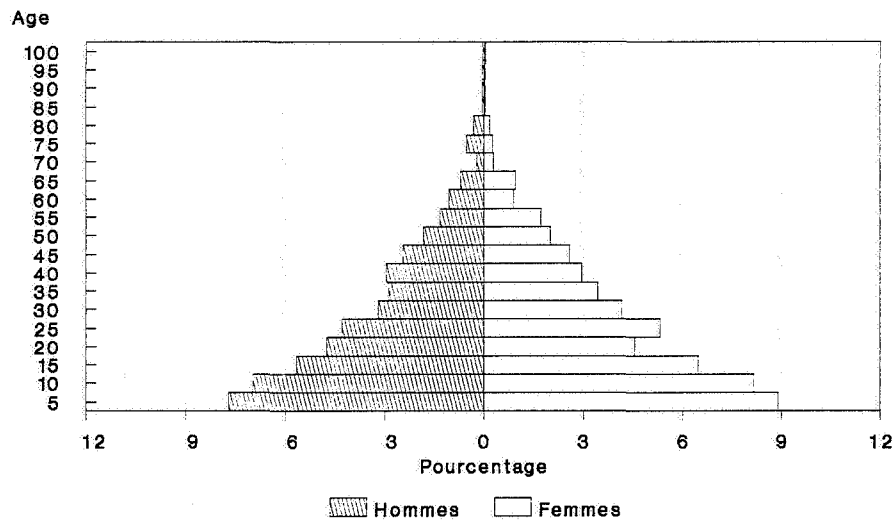
Source: LN-779-COC.

Graphique A.4.3
Structure par âge et sexe,
Pueblo de Cochinoca-1779 (DnC).



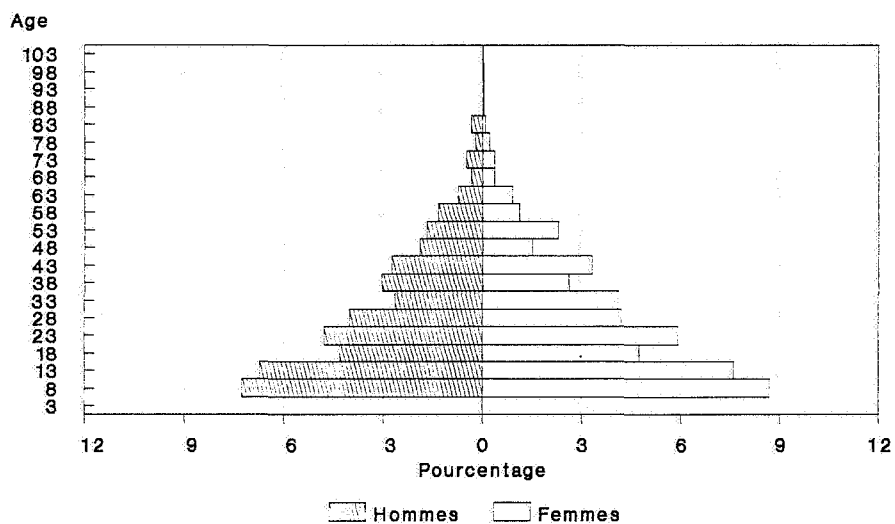
Source: LN-779-COC.

Graphique A.5
Structure par âge et sexe,
S.Pedro Atacama la Alta-1777 (Q).



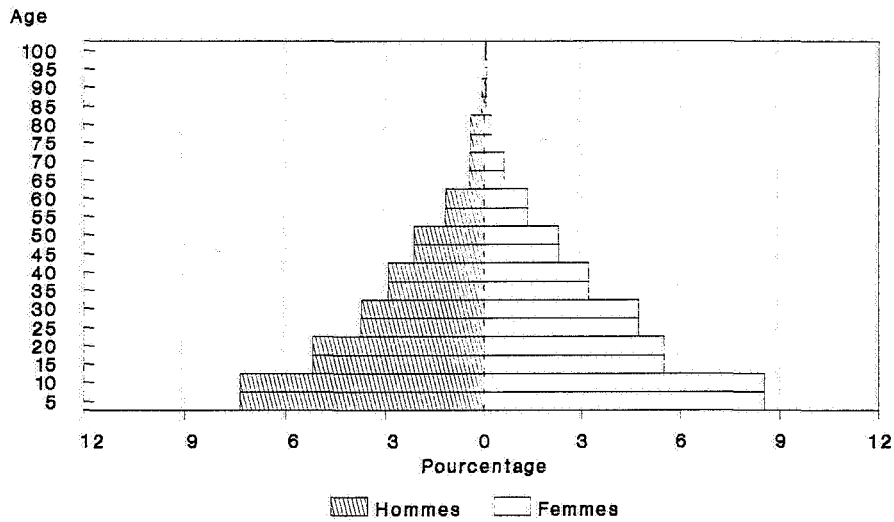
Source: LN-777-SPAA.

Graphique A.5.1
Structure par âge et sexe,
S.Pedro Atacama la Alta-1777 (QnC).



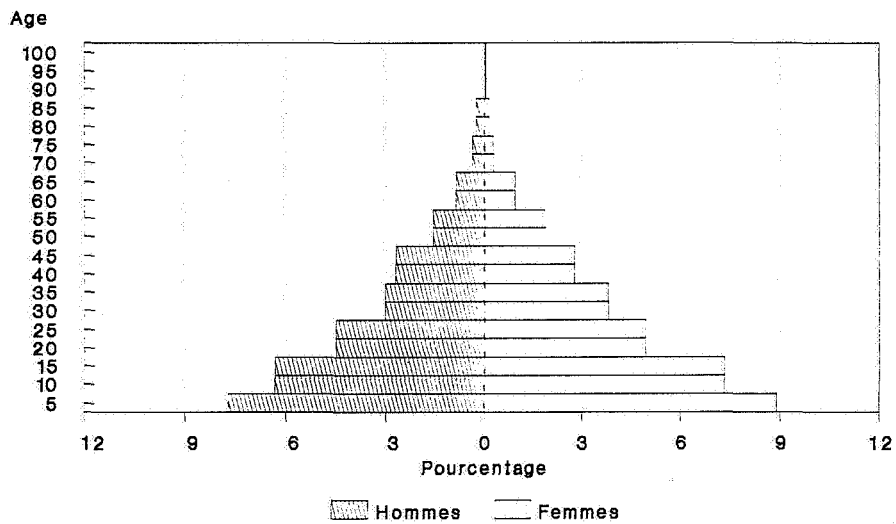
Fuente: LN-777-SPAA.

Graphique A.5.2
Structure par âge et sexe,
S.Pedro Atacama la Alta-1777 (D).



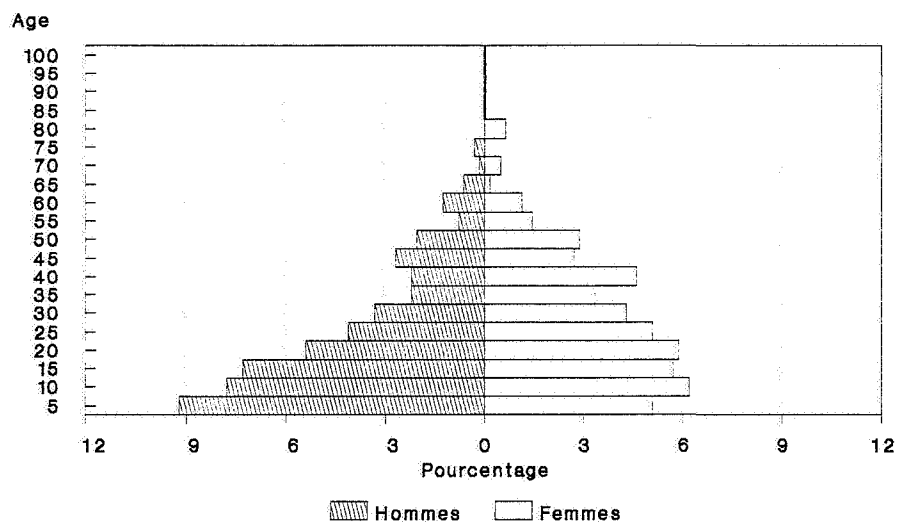
Source: LN-777-SPAA.

Graphique A.5.3
Structure par âge et sexe,
S.Pedro Atacama la Alta-1777 (DnC).



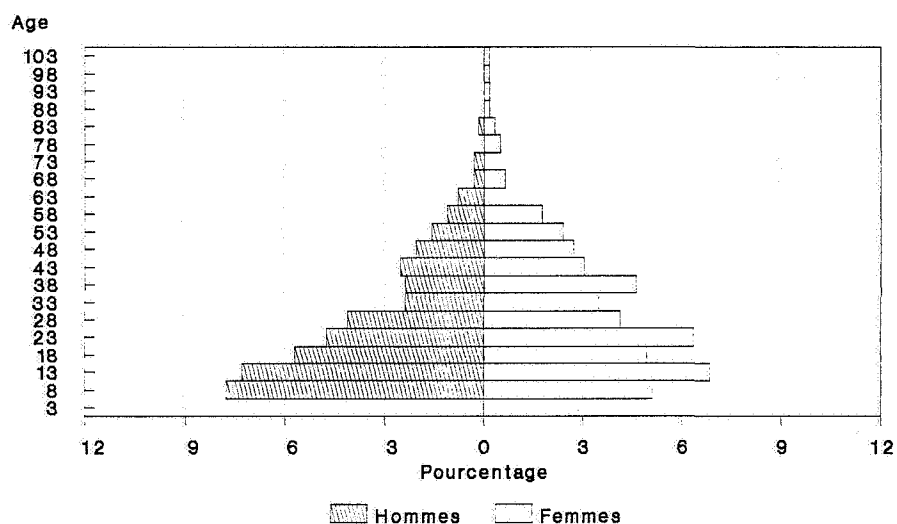
Source: LN-777-SPAA.

Graphique A.6
Structure par âge et sexe,
S.Francisco de Chuichui-1777 (Q).



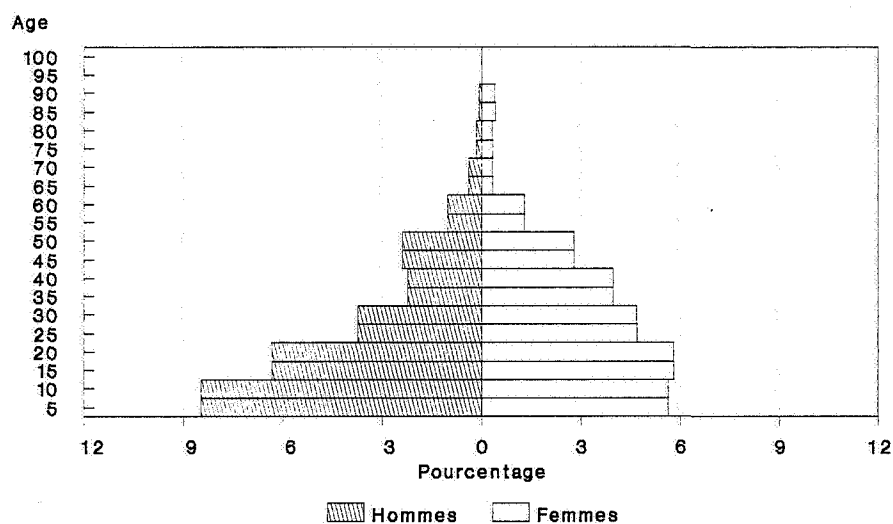
Source: LN-777-SFC.

Graphique A.6.1
Structure par âge et sexe,
S.Francisco de Chuichui-1777 (QnC).



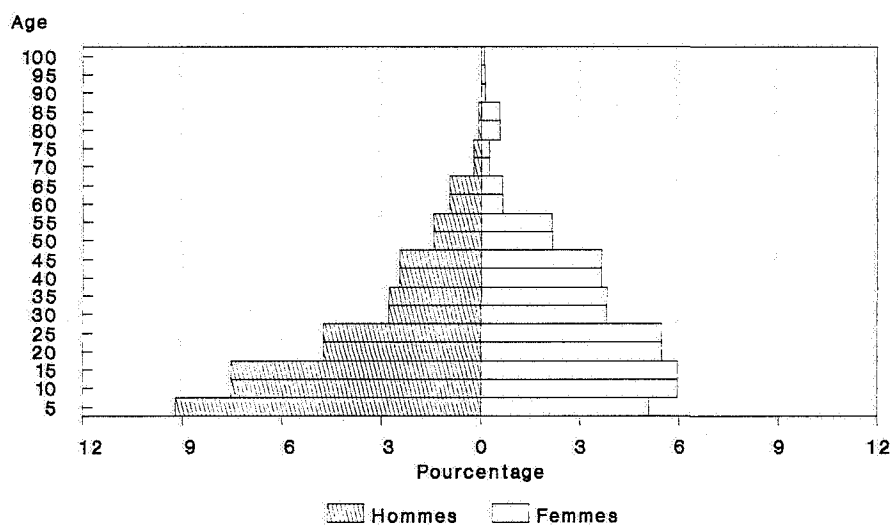
Source: LN-779-SFC.

Graphique A.6.2
Structure par âge et sexe,
S.Francisco de Chuichui-1777 (D).



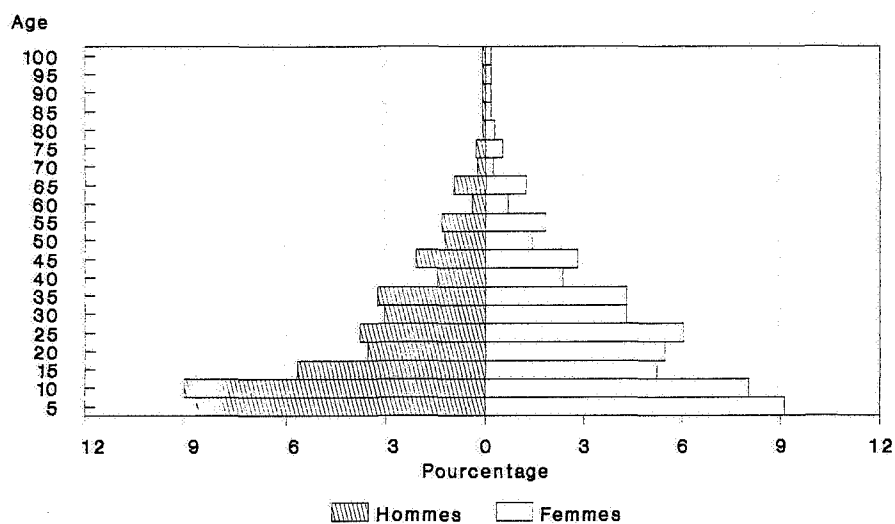
Source: LN-779-SFC.

Graphique A.6.3
Structure par âge et sexe,
S.Francisco de Chuichui-1777 (DnC).



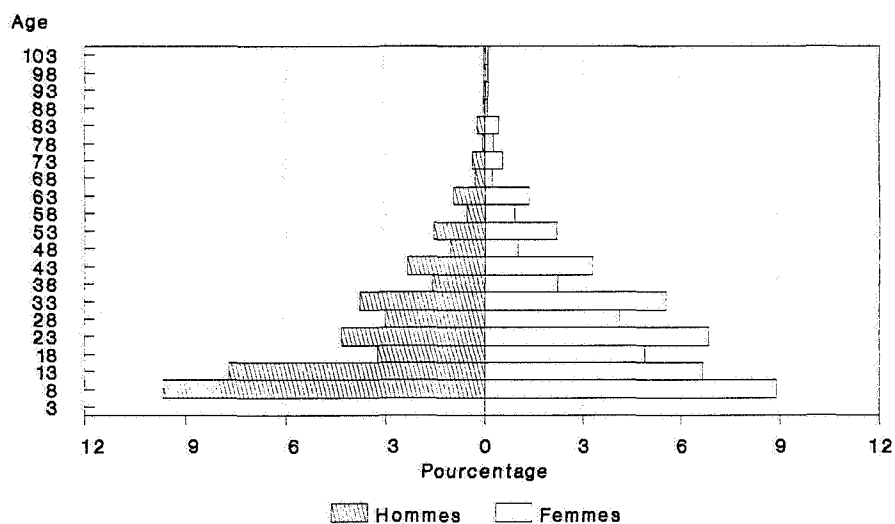
Source: LN-779-SFC.

Graphique A.7
Structure par âge et sexe
Aborigènes de Córdoba-1813 (Q).



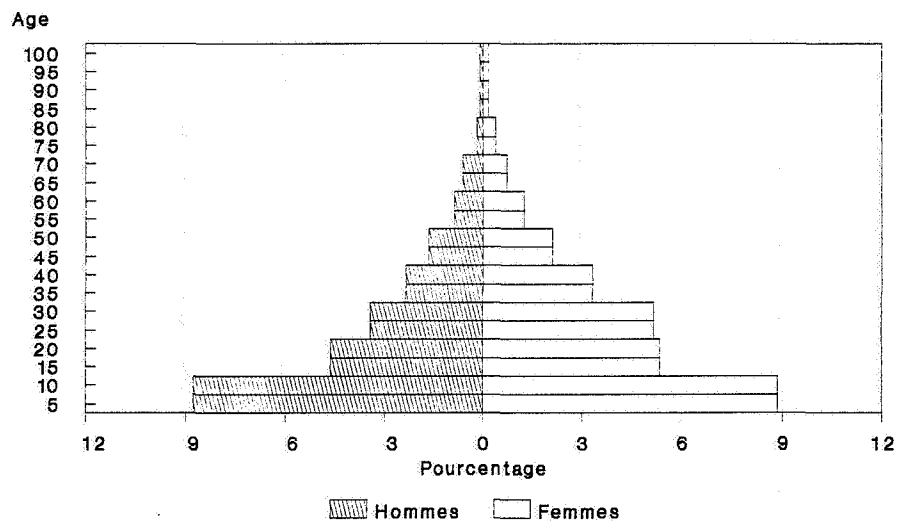
Source: Cba-813.

Graphique A.7.1
Structure par âge et sexe,
Aborigènes de Córdoba-1813 (QnC).



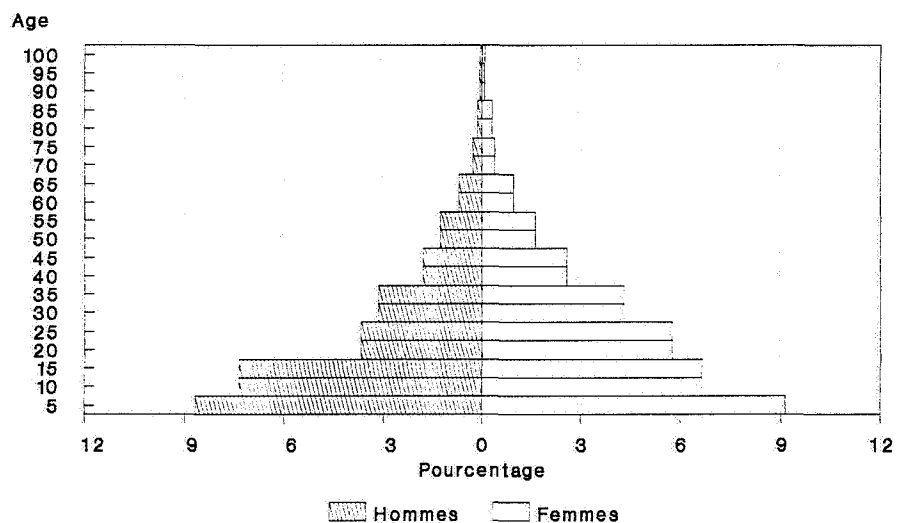
Source: Cba-813.

Graphique A.7.2
Structure par âge et sexe,
Aborigènes de Córdoba-1813 (D).



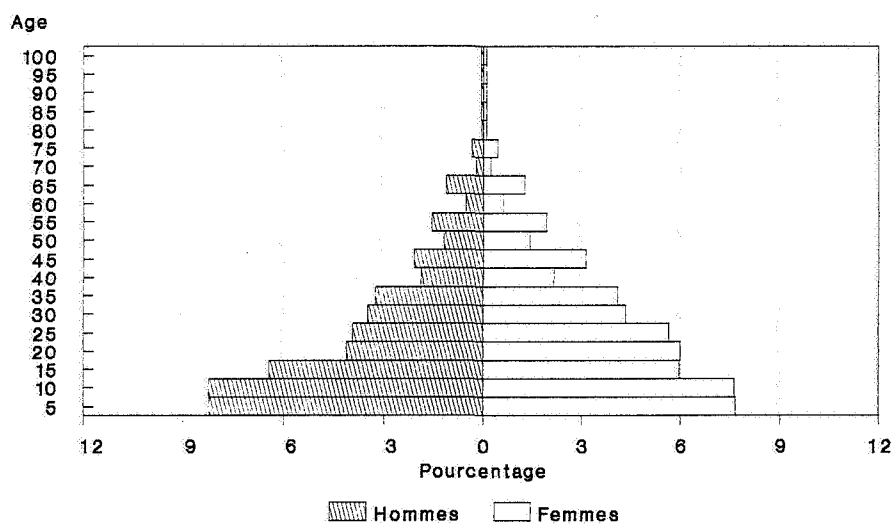
Source: Cba-813.

Graphique A.7.3
Structure par âge et sexe,
Aborigènes de Córdoba-1813 (DnC).



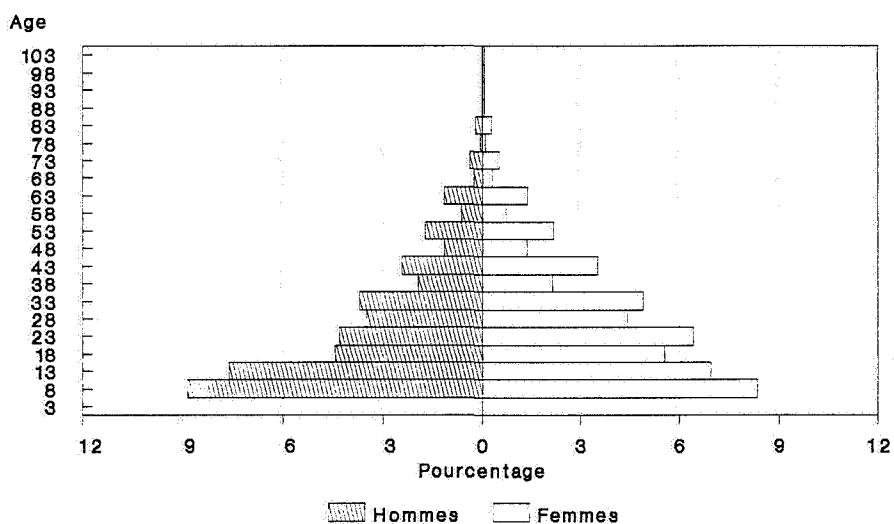
Source: Cba-813.

Graphique A.8
Structure par âge et sexe,
Blancs de Córdoba-1813 (Q).



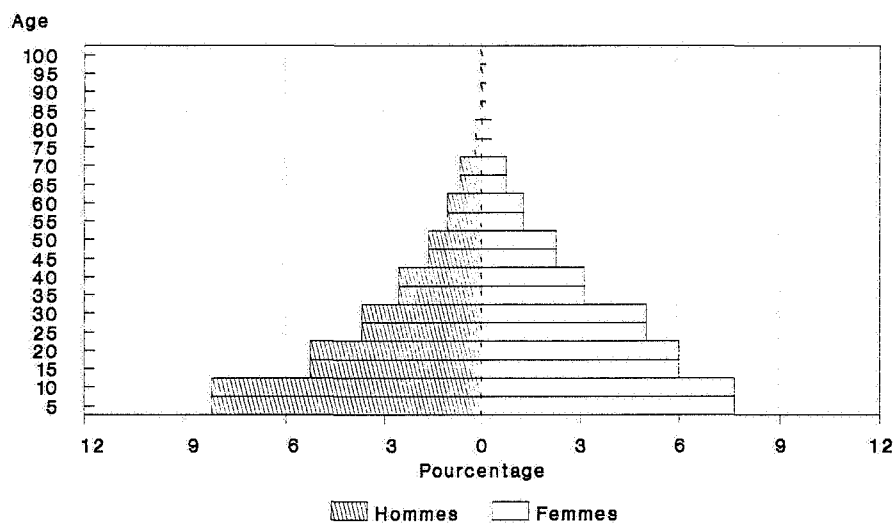
Source: Cba-813.

Graphique A.8.1
Structure par âge et sexe,
Blancs de Córdoba-1813 (QnC).



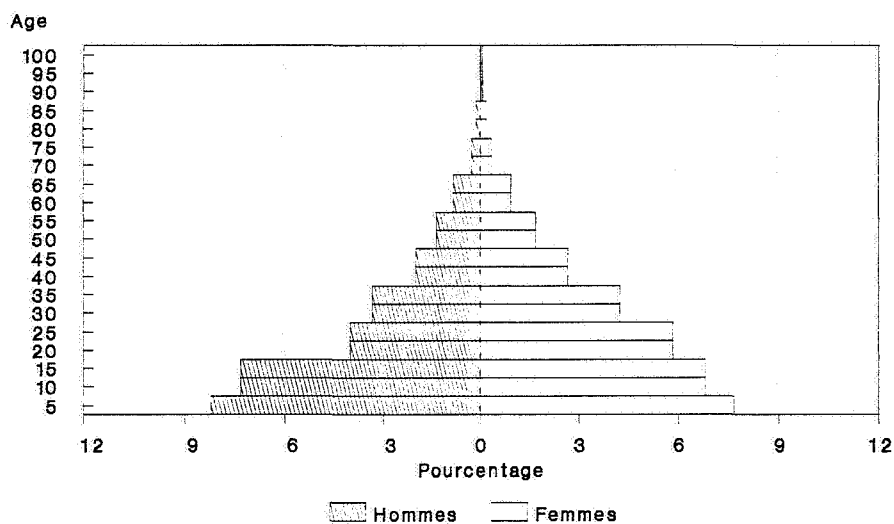
Source: Cba-813.

Graphique A.8.2
Structure par âge et sexe,
Blancs de Córdoba-1813 (D).



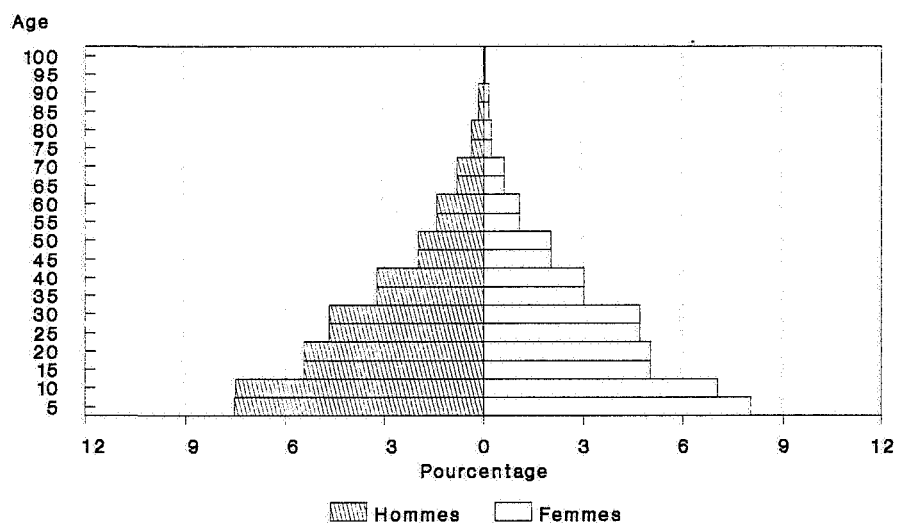
Source: Cba-813.

Graphique A.8.3
Structure par âge et sexe,
Blancs de Córdoba-1813 (DnC).



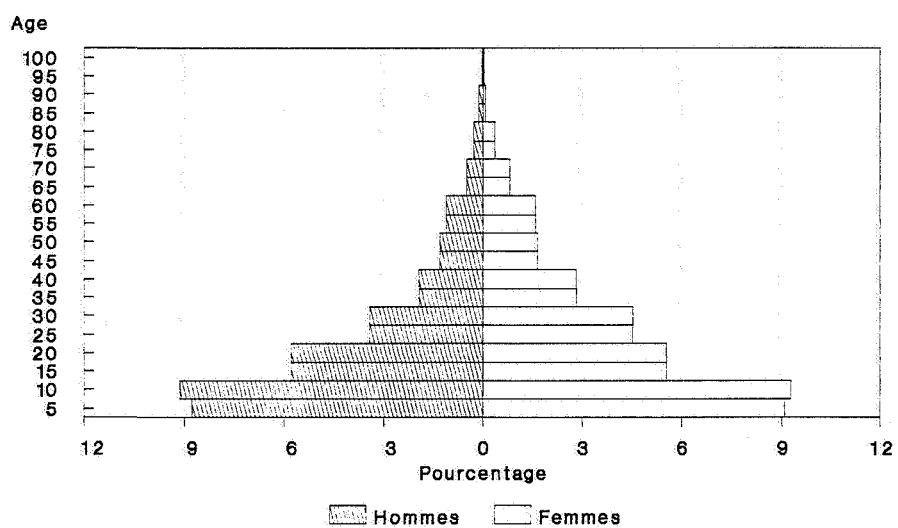
Source: Cba-813.

Graphique A.9.1
Structure par âge et sexe,
Esclaves du Paraná, 1798 (q).



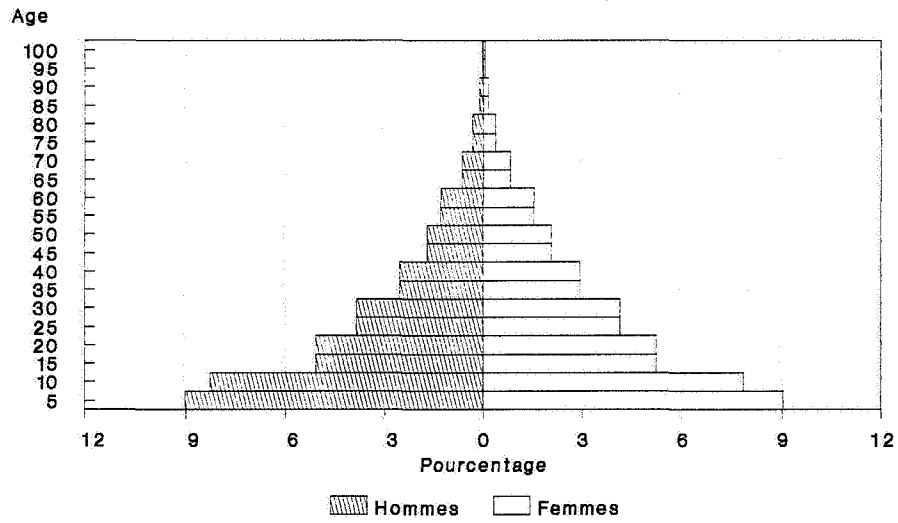
Source: Da Costa et Gutiérrez.

Graphique A.9.2
Structure par âge et sexe,
Libres du Paraná, 1798 (q).



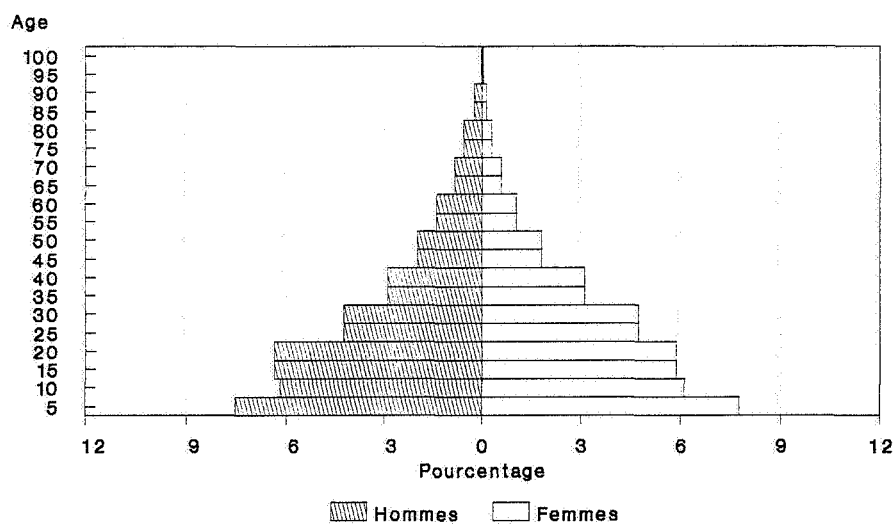
Source: Da Costa et Gutiérrez.

Graphique A.9.3
Structure par âge et sexe,
Blancs du Paraná, 1798 (q).



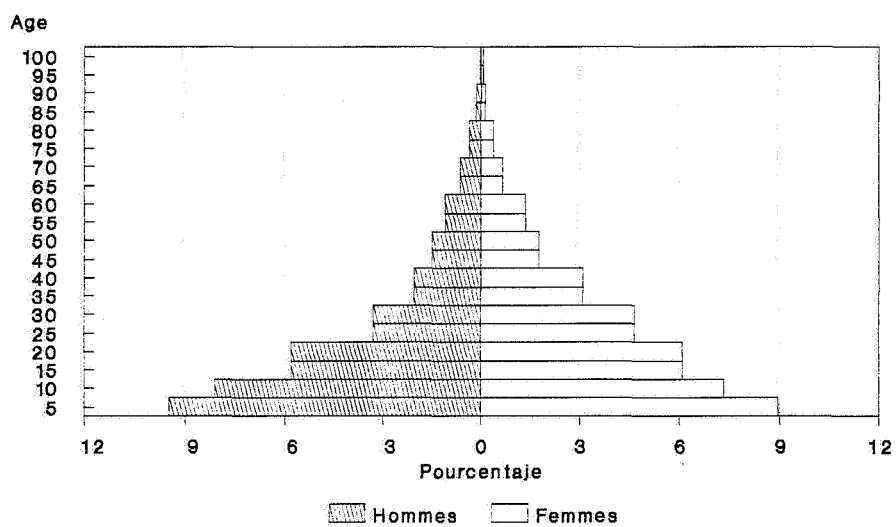
Source: Da Costa et Gutiérrez.

Graphique A.10.1
Structure par âge et sexe,
Esclaves du Paraná, 1810 (q).



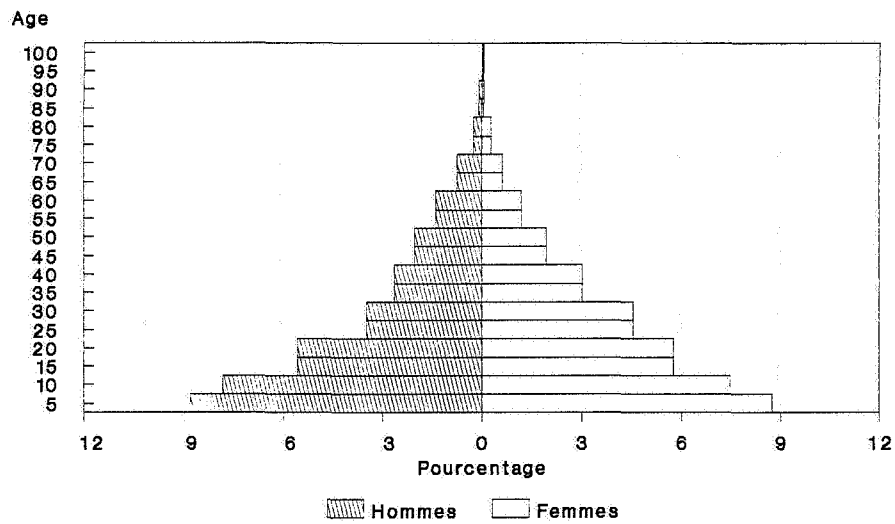
Source: Da Costa et Gutiérrez.

Graphique A.10.2
Structure par âge et sexe,
Libres du Paraná, 1810 (q).



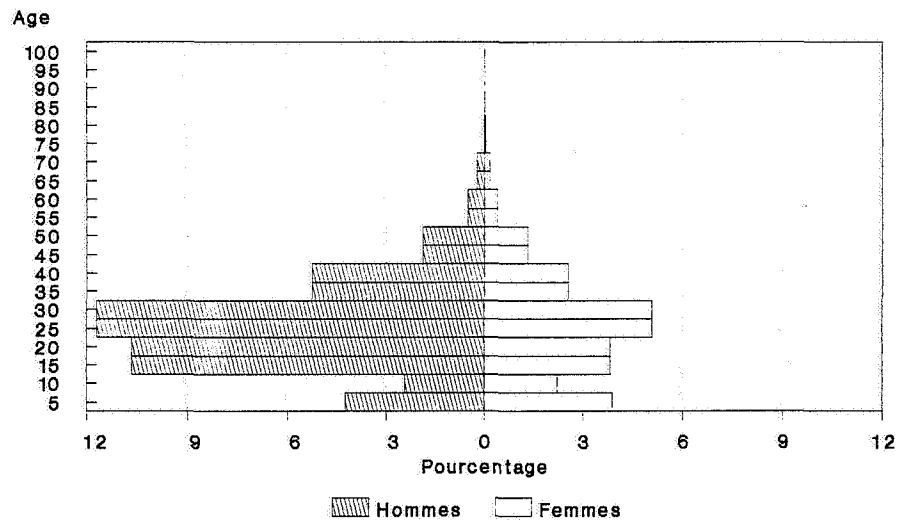
Source: Da Costa et Gutiérrez.

Graphique A.10.3
Structure par âge et sexe,
Blancs du Paraná, 1810 (q).



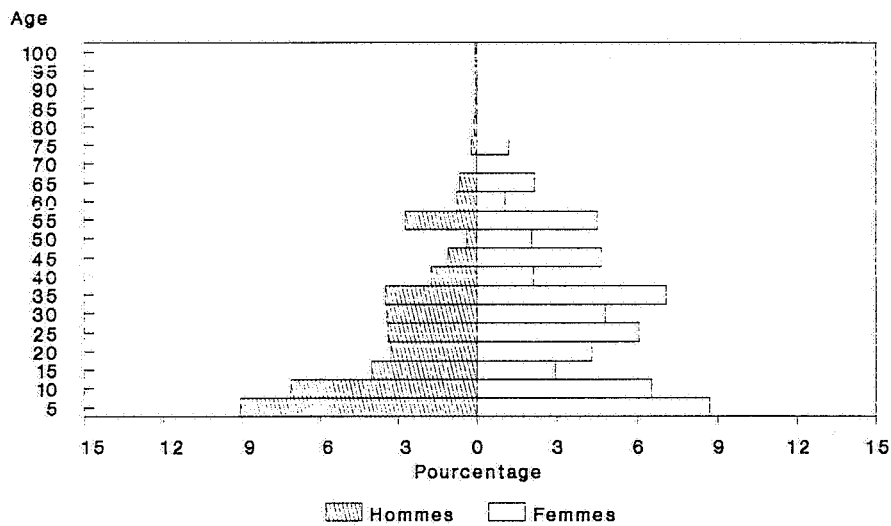
Source: Da Costa et Gutiérrez.

Graphique A.11
Structure par âge et sexe,
Aborigènes de Lima, 1614 (q).



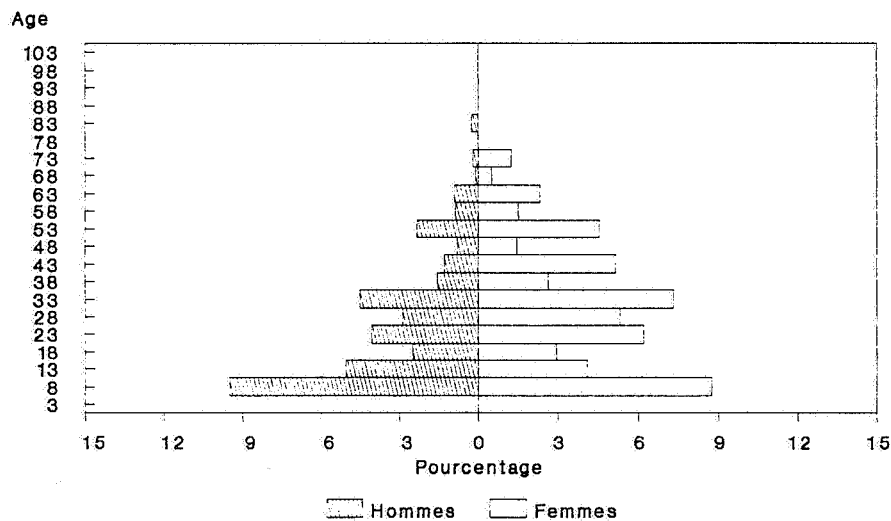
Source: de Contreras.

Graphique A.12
Structure par âge et sexe,
Sacaca et Acasio, 1614 (Q).



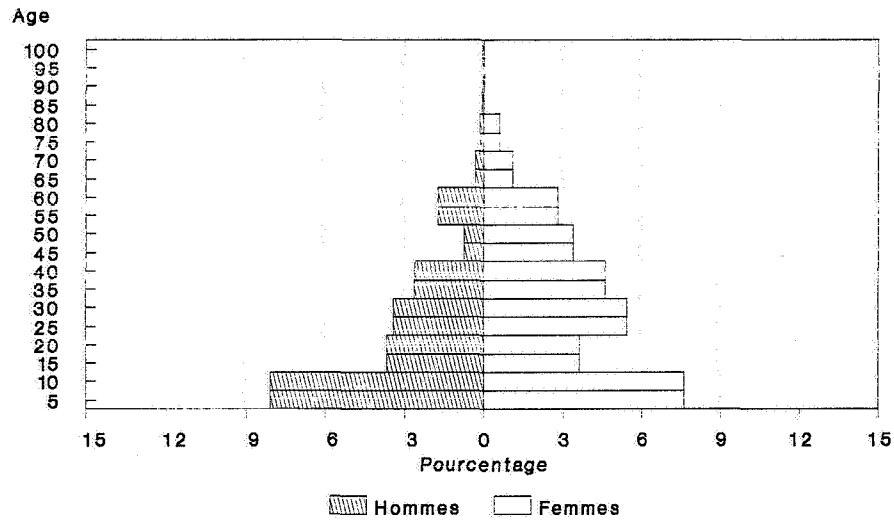
Source: LN-614-SASIO.

Graphique A.12.1
Structure par âge et sexe,
Sacaca et Acasio, 1614 (QnC).



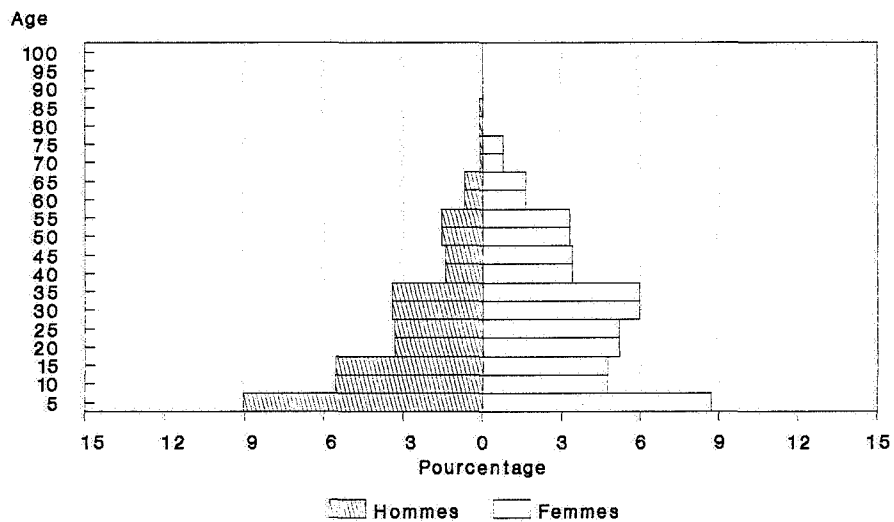
Source: LN-614-SASIO.

Graphique A.12.2
Structure par âge et sexe,
Sacaca et Acasio, 1614 (D).



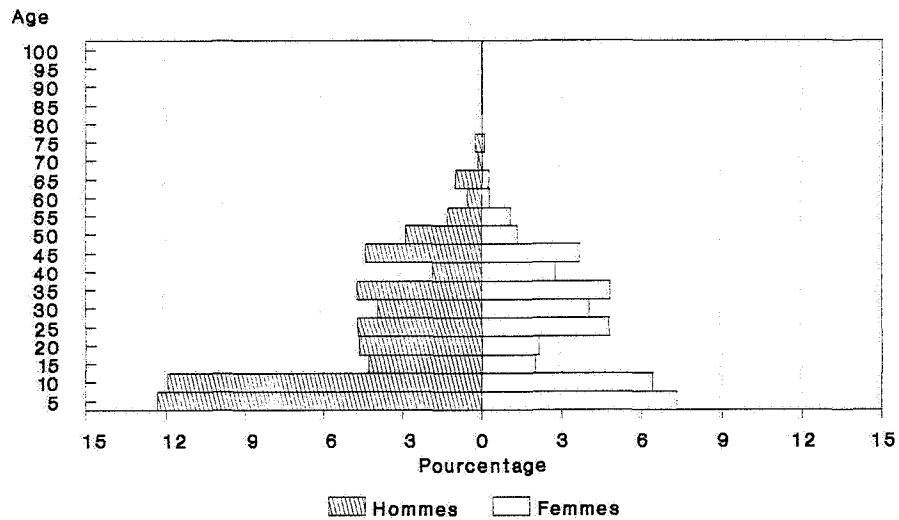
Source: LN-614-SASIO.

Graphique A.12.3
Structure par âge et sexe,
Sacaca et Acasio, 1614 (DnC).



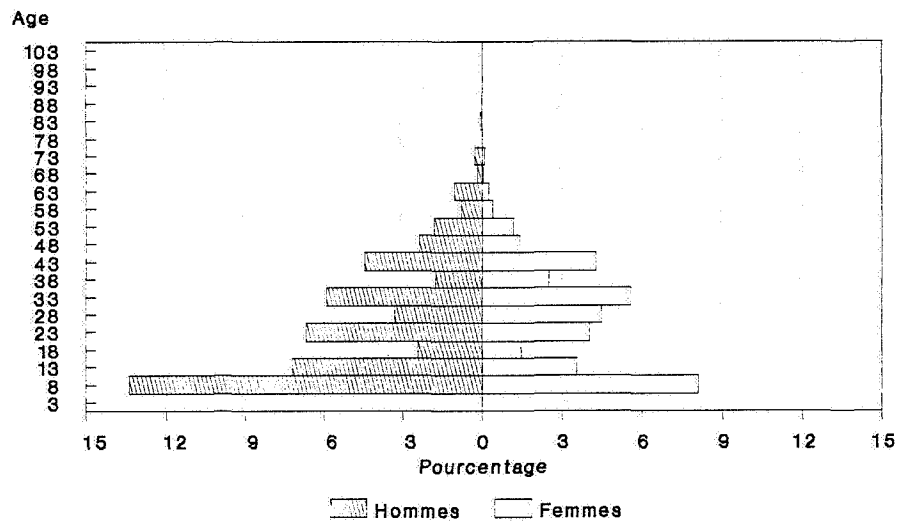
Source: LN-614-SASIO.

Graphique A.13
Structure par âge et sexe,
Sacaca et Acasio, 1684 (Q).



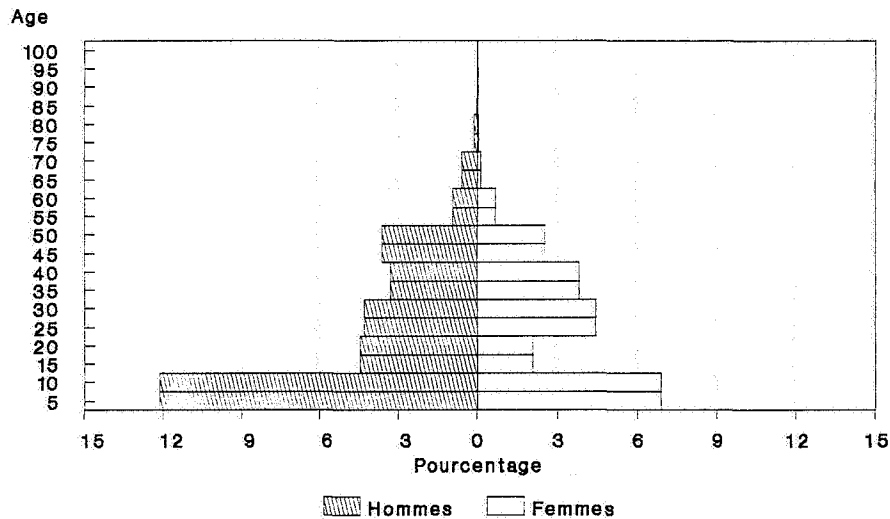
Source: LN-684-SASIO.

Graphique A.13.1
Structure par âge et sexe,
Sacaca et Acasio, 1684 (QnC).



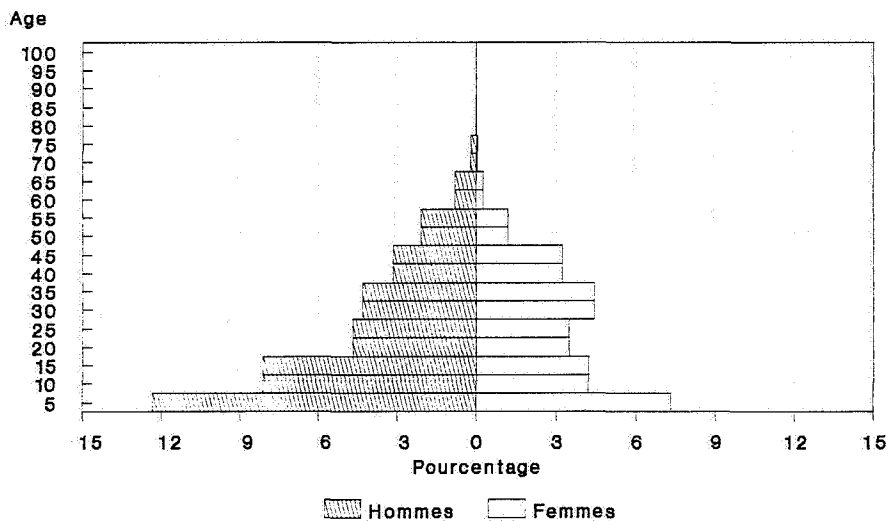
Source: LN-684-SASIO.

Graphique A.13.2
Structure par âge et sexe,
Sacaca et Acasio, 1684 (D).



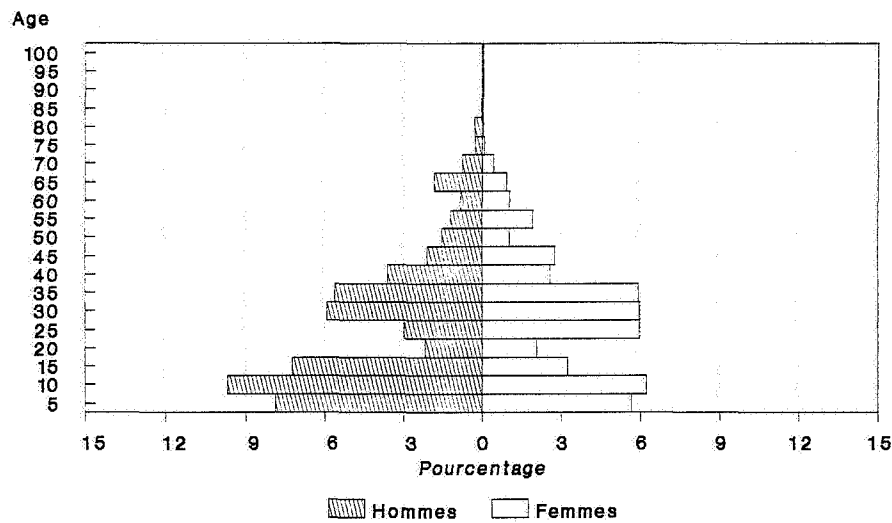
Source: LN-684-SASIO.

Graphique A.13.3
Structure par âge et sexe,
Sacaca et Acasio, 1684 (DnC).



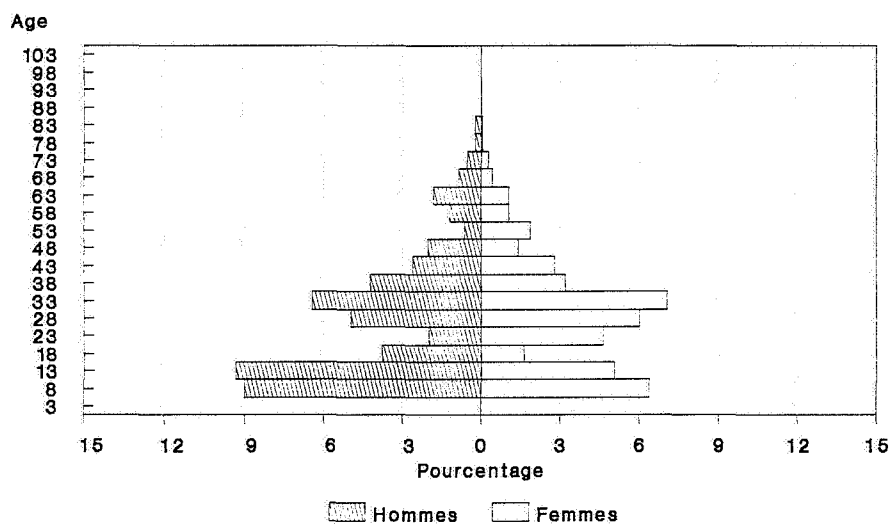
Source: LN-684-SASIO.

Graphique A.14
Structure par âge et sexe,
Sacaca et Acasio, 1725 (Q).



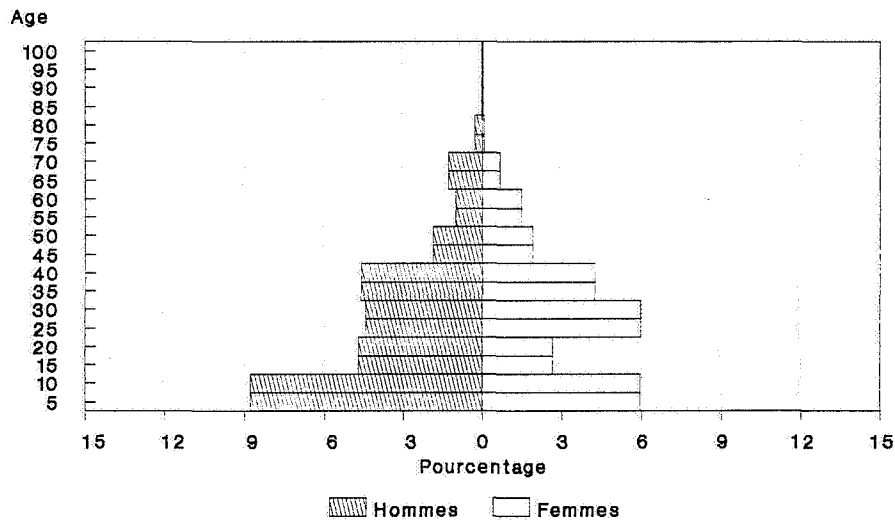
Source: LN-725-SASIO.

Graphique A.14.1
Structure par âge et sexe,
Sacaca et Acasio, 1725 (QnC).



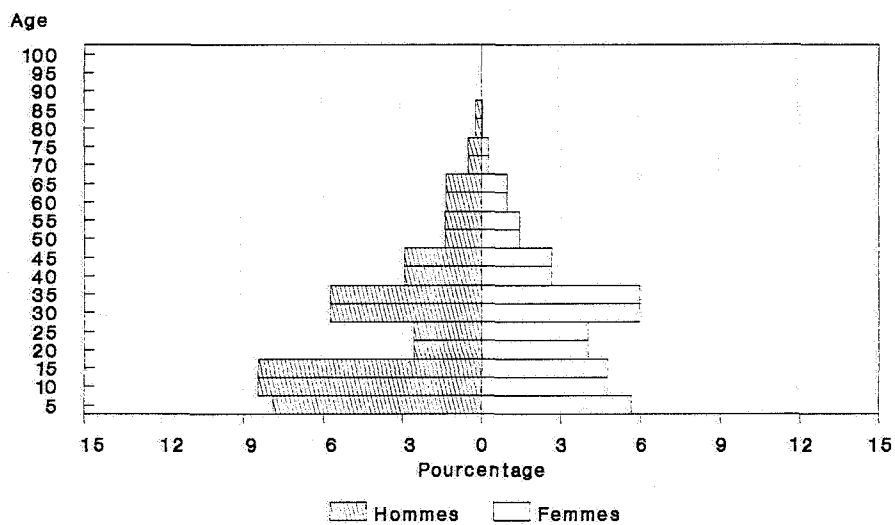
Source: LN-725-SASIO.

Graphique A.14.2
Structure par âge et sexe,
Sacaca et Acasio, 1725 (D).



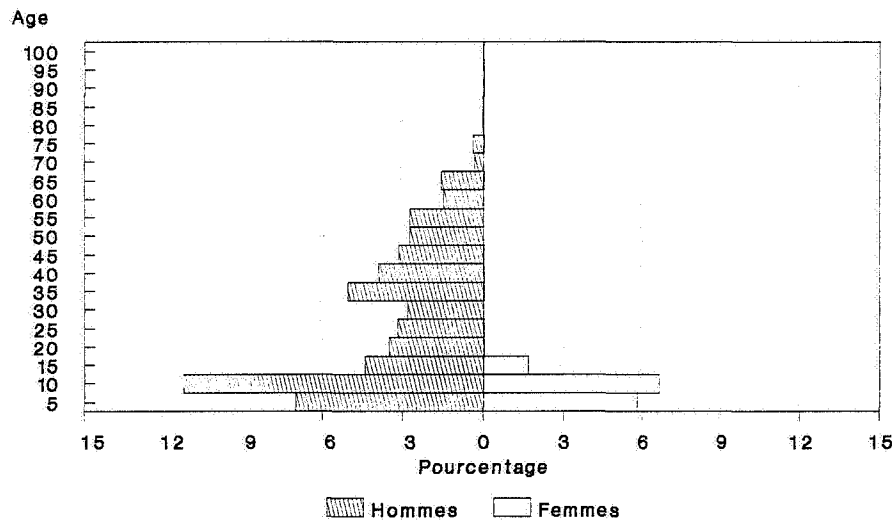
Source: LN-725-SASIO.

Graphique A.14.3
Structure par âge et sexe,
Sacaca et Acasio, 1725 (DnC).



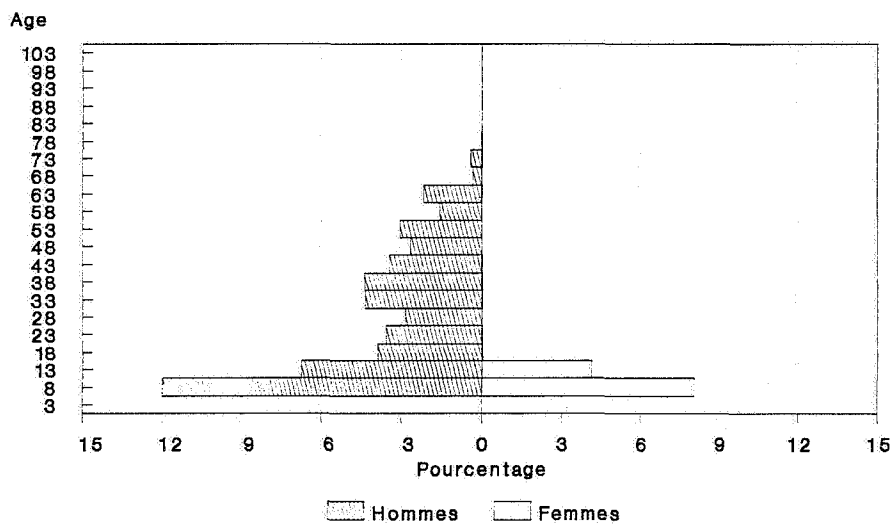
Source: LN-725-SASIO.

Graphique A.15
Structure par âge et sexe,
Sacaca et Acasio, 1792 (Q).



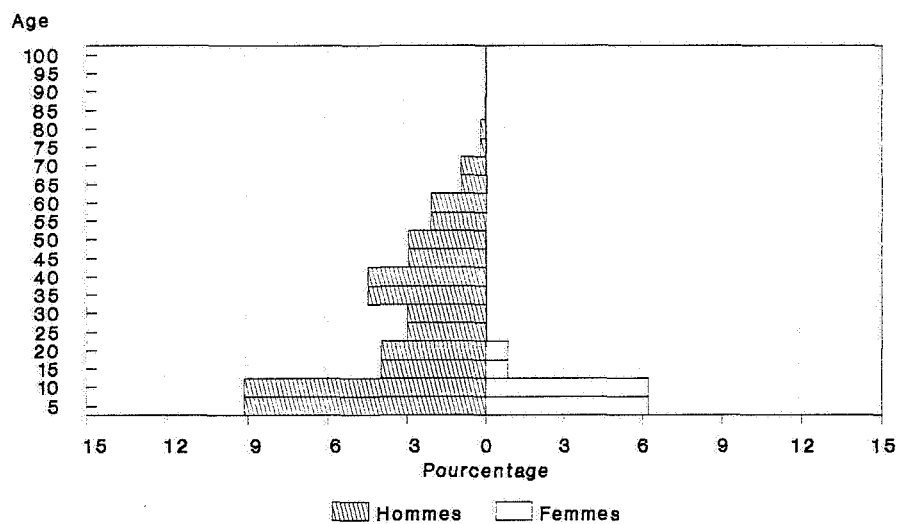
Source: LN-792-SASIO.

Graphique A.15.1
Structure par âge et sexe,
Sacaca et Acasio, 1792 (QnC).



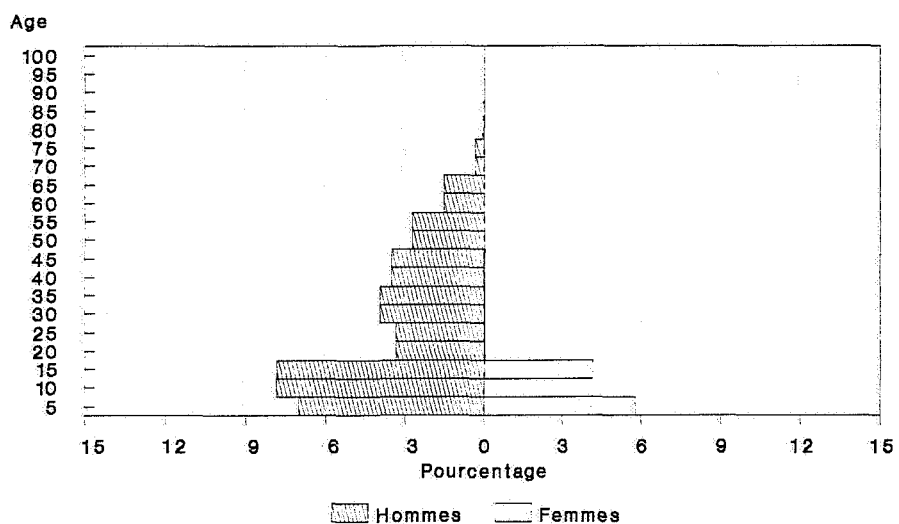
Source: LN-792-SASIO.

Graphique A.15.2
Structure par âge et sexe,
Sacaca et Acasio, 1792 (D).



Source: LN-792-SASIO.

Graphique A.15.3
Structure par âge et sexe,
Sacaca et Acasio, 1792 (DnC).



Source: LN-792-SASIO.

ANNEXE B

Dans cette annexe nous avons inclu les graphiques contenant les écarts entre les cumuls relatifs des structures des populations observées et les cumuls relatifs des structures stables. Pour ces dernières, nous avons considéré les 8 premiers niveaux de mortalité de la famille Ouest, Coale et Demeny, 1966. C'est à dire, des espérances de vie allant de 20,00 à 37,50 ans pour les femmes, et de 18,03 à 34,89 ans pour les hommes. Les comparaisons ont été faites vis-à-vis de quatre taux de croissance: 0,5 %; 1,0 %; 1,5 % et 2,0 %.

Les graphiques en question sont placés tel qu' indiqué dans la liste qui suit:

- Série B.1.... Yavi (Argentine), 1779.
- Série B.2.... Santa Catalina (Argentine), 1779.
- Série B.3.... Curato de la Rinconada (Argentine), 1779.
- Série B.4.... Pueblo de Cochinoca (Argentine), 1779.
- Série B.5.... San Pedro de Atacama la Alta (Chili), 1777.
- Série B.6.... San Francisco de Chuichui (Chili), 1777.
- Série B.7.... Aborigènes de Córdoba (Argentine), 1813.
- Série B.8.... Blancs de Córdoba (Argentine), 1813.
- Série B.9.... Esclaves du Paraná (Brésil), 1798. Libres du Paraná (Brésil), 1798. Blancs du Paraná (Brésil), 1798.
- Série B.10.... Esclaves du Paraná (Brésil), 1810. Libres du Paraná (Brésil), 1810. Blancs du Paraná (Brésil), 1810.
- Série B.12.... Sacaca et Acasio (Bolivie), 1614.
- Série B.13.... Sacaca et Acasio (Bolivie), 1684.
- Série B.14.... Sacaca et Acasio (Bolivie), 1725.
- Série B.15.... Sacaca et Acasio (Bolivie), 1792.

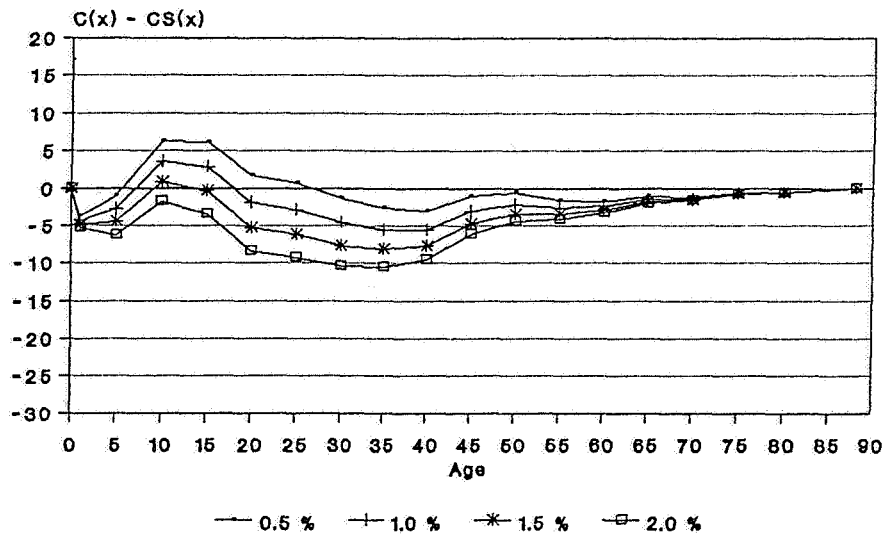
Pour chaque localité et date il y a 16 graphiques, 8 pour chaque sexe, ce dernier nombre (8) correspondant aux 8 premiers niveaux de mortalité de Coale et Demeny.

Les graphiques des écarts ont un dessin identique pour l'ensemble des populations. Or, pour les listes brésiliennes on a fait des graphiques (Séries B.9 et B.10) quelque peu différents des autres pour marquer le fait que les données étaient déjà agrégées dans les sources que nous avons utilisées.

De façon similaire, nous présentons des graphiques un peu différents pour les populations boliviennes (Séries B.12 à B.15). D'une part, dû au fait que nous avons ici l'intervention de l'évolution temporelle (presque deux siècles) il a paru convenable l'ajout de trois (3) taux de croissance, soit: -1,0%, -0,5% et 0,0%. Ainsi, les graphiques appartenant à ces séries présentent des données relatives à sept (7) taux.

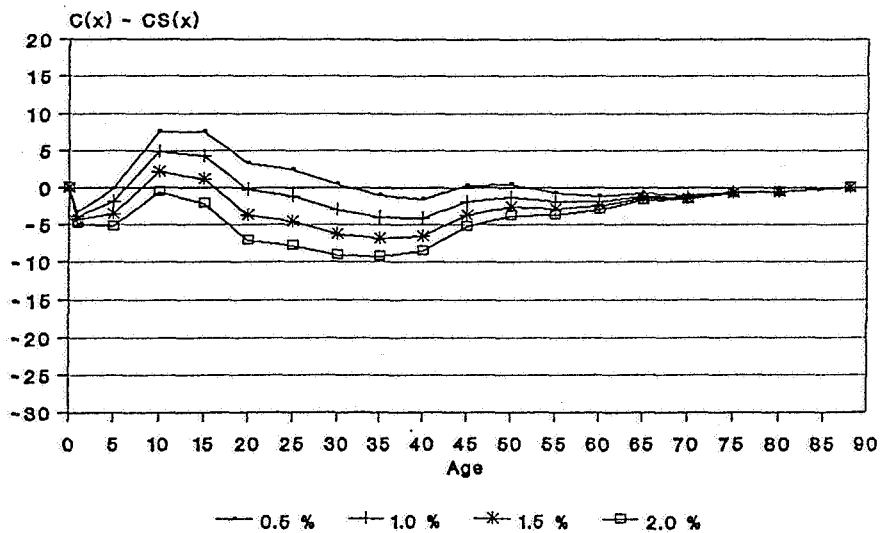
En outre, l'échelle verticale a été un petit peu changée par rapport aux graphiques précédents.

Graphique B.1.1
Ecart entre les cumuls des hommes,
Yavi-1779 et Fam.Ouest-N1.



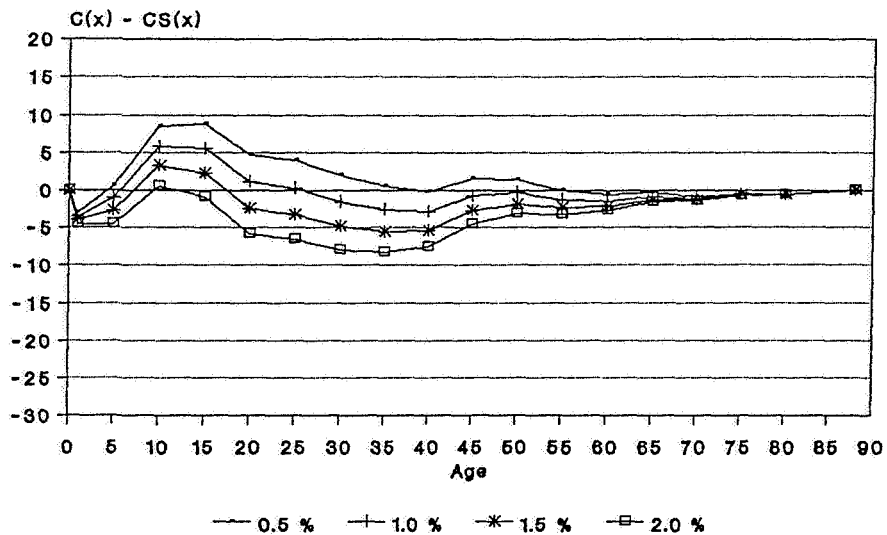
Source: LN-779-Y; C&D, West-Level 1.

Graphique B.1.2
Ecart entre les cumuls des hommes,
Yavi-1779 et Fam.Ouest-N2.



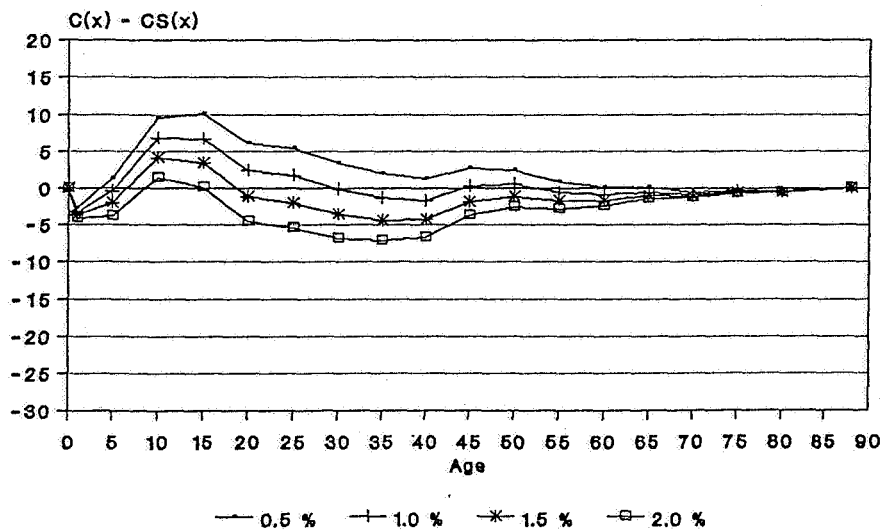
Source: LN-779-Y; C&D, West-Level 2.

Graphique B.1.3
Ecart entre les cumuls des hommes,
Yavi-1779 et Fam.Ouest-N3.



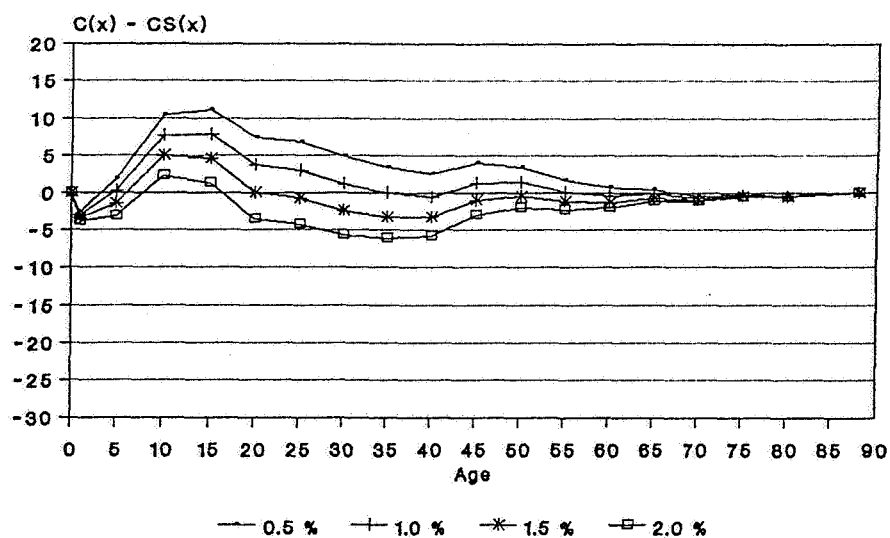
Source: LN-779-Y; C&D, West-Level 3.

Graphique B.1.4
Ecart entre les cumuls des hommes,
Yavi-1779 et Fam.Ouest-N4.



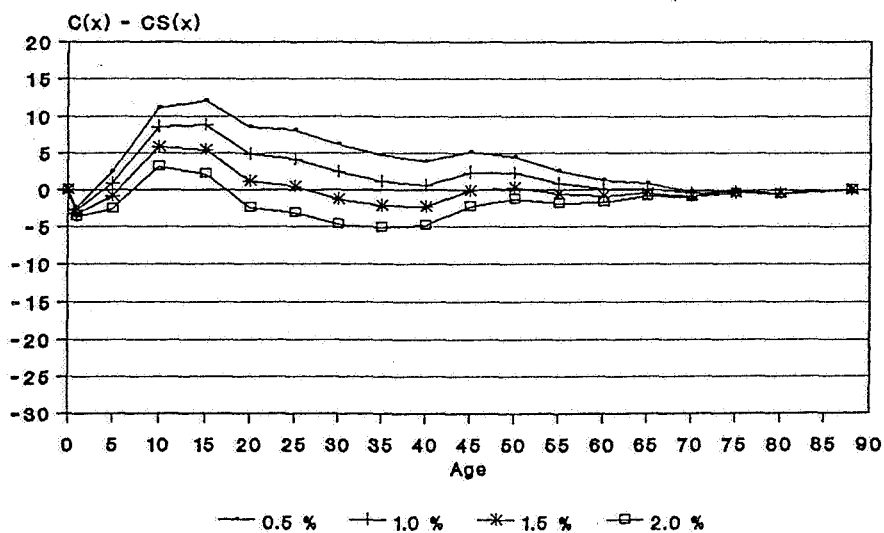
Source: LN-779-Y; C&D, West-Level 4.

Graphique B.1.5
Ecart entre les cumuls des hommes,
Yavi-1779 et Fam.Ouest-N5.



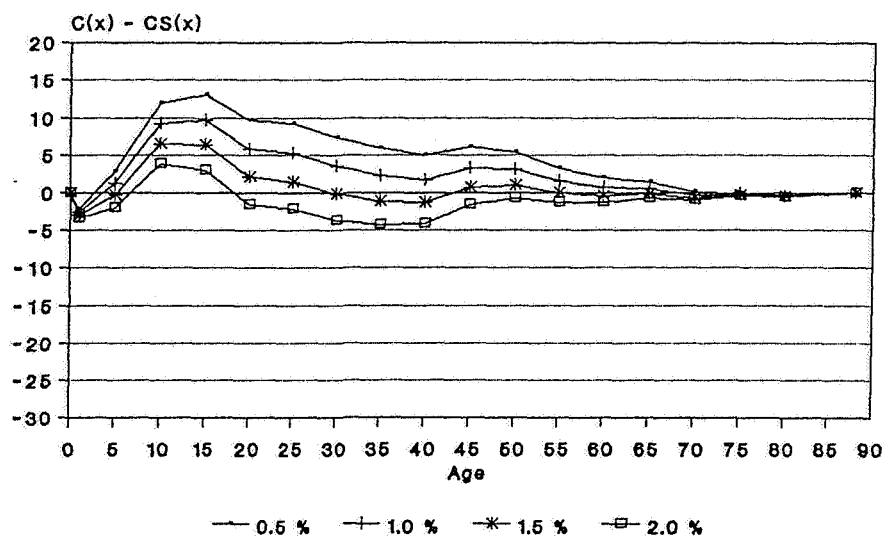
Source: LN-779-Y; C&D, West-Level 5.

Graphique B.1.6
Ecart entre les cumuls des hommes,
Yavi-1779 et Fam.Ouest-N6.



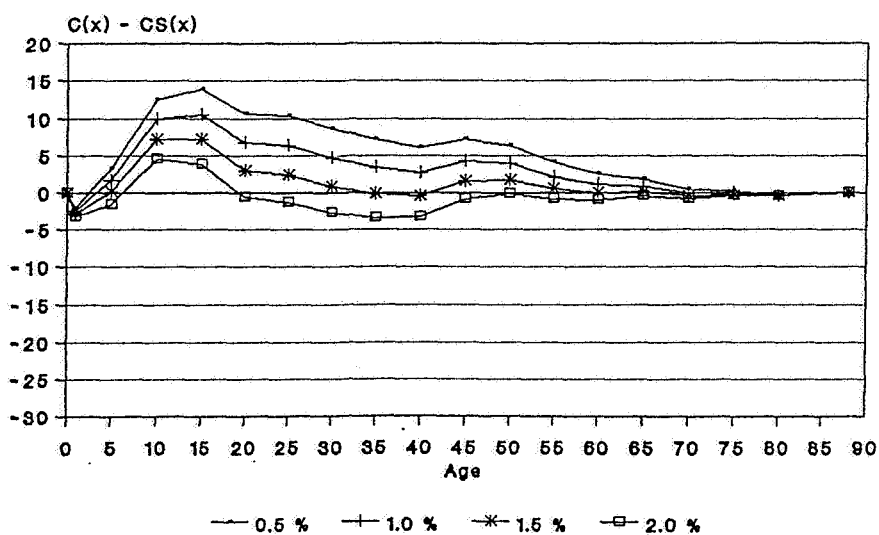
Source: LN-779-Y; C&D, West-Level 6.

Graphique B.1.7
Ecart entre les cumuls des hommes,
Yavi-1779 et Fam.Ouest-N7.



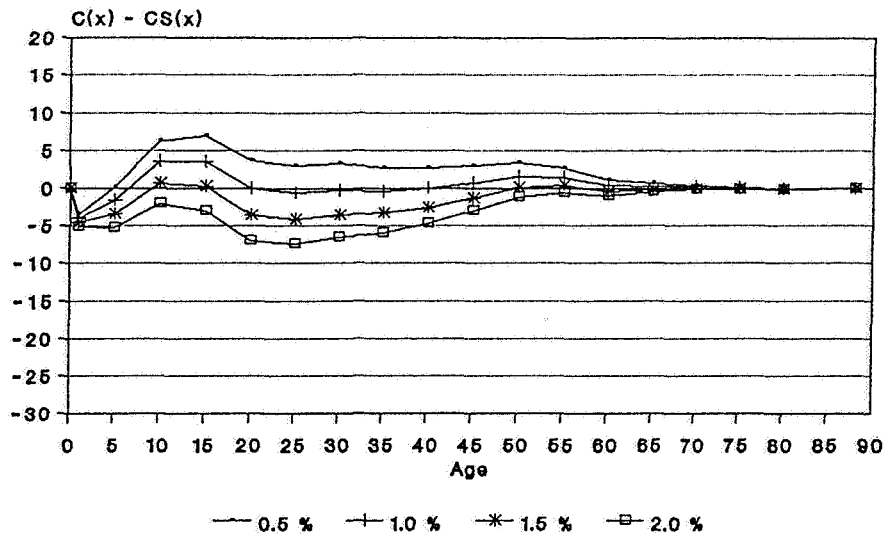
Source: LN-779-Y; C&D, West-Level 7.

Graphique B.1.8
Ecart entre les cumuls des hommes,
Yavi-1779 et Fam.Ouest-N8.



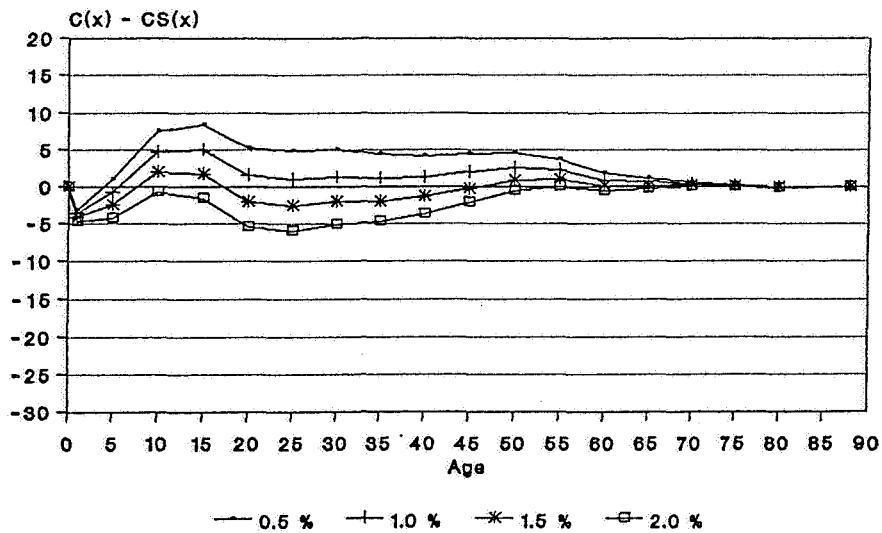
Source: LN-779-Y; C&D, West-Level 8.

Graphique B.1.9
Ecart entre les cumuls des femmes,
Yavi-1779 et Fam.Ouest-N1.



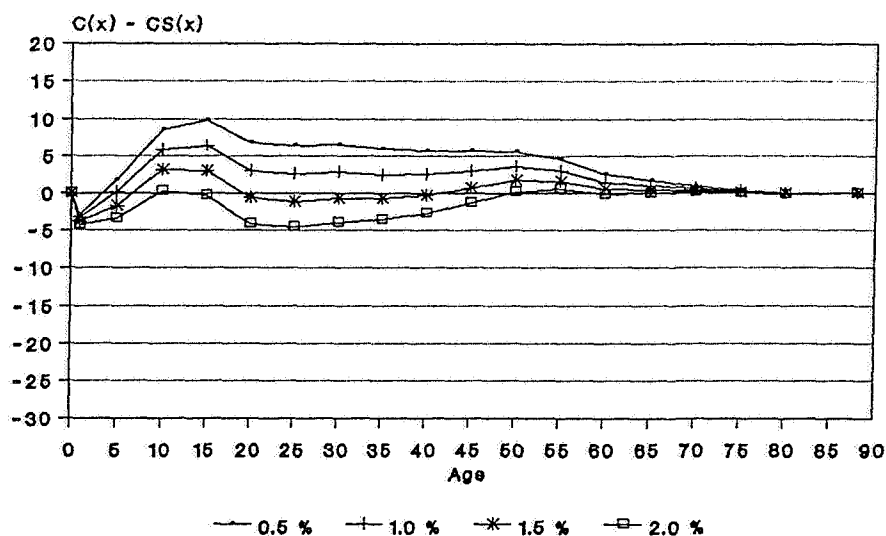
Source: LN-779-Y; C&D, West-Level 1.

Graphique B.1.10
Ecart entre les cumuls des femmes,
Yavi-1779 et Fam.Ouest-N2.



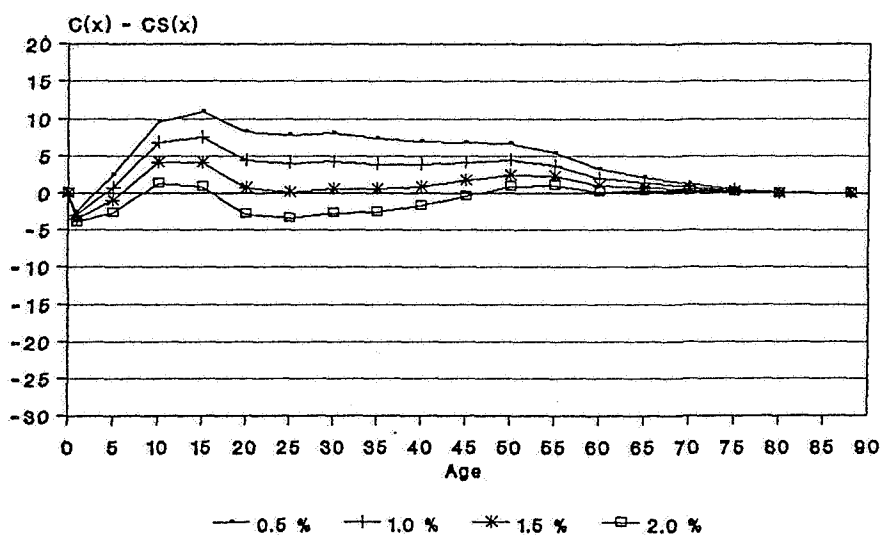
Source: LN-779-Y; C&D, West-Level 2.

Graphique B.1.11
Ecart entre les cumuls des femmes,
Yavi-1779 et Fam.Ouest-N3.



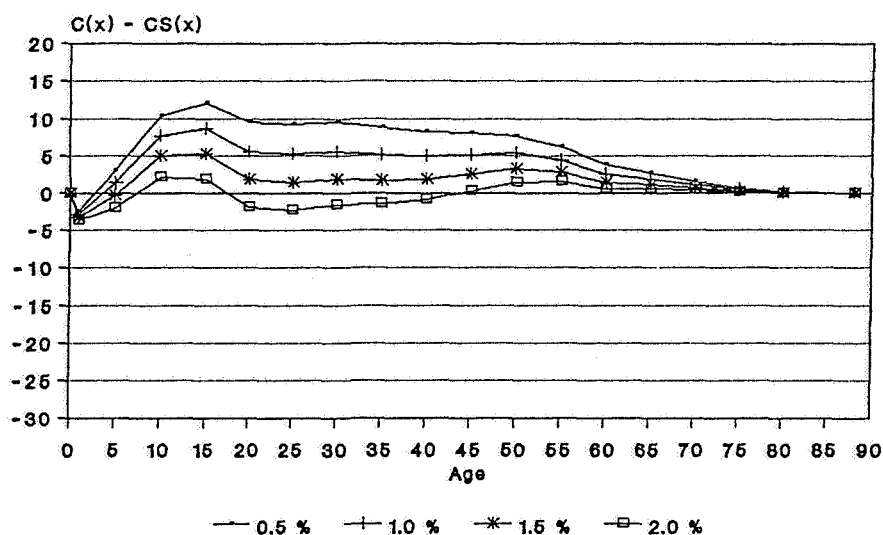
Source: LN-779-Y; C&D, West-Level 3.

Graphique B.1.12
Ecart entre les cumuls des femmes,
Yavi-1779 et Fam.Ouest-N4.



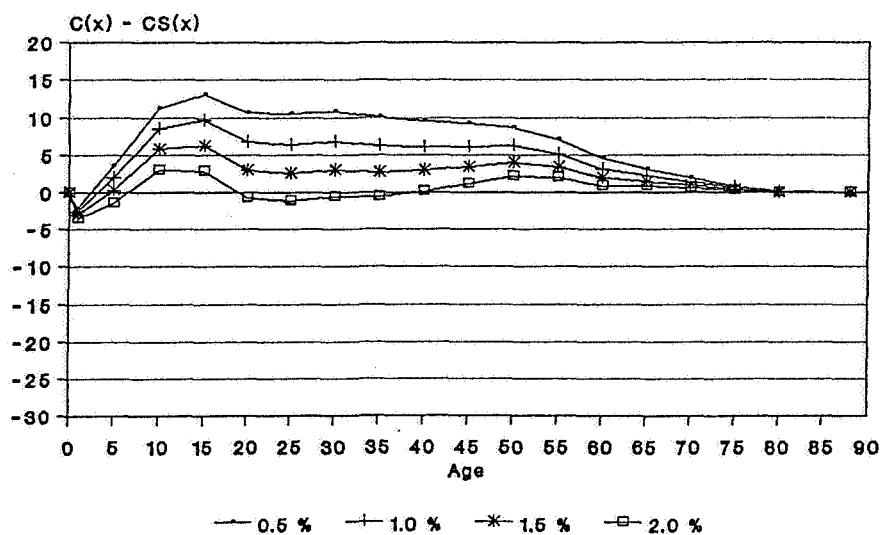
Source: LN-779-Y; C&D, West-Level 4.

Graphique B.1.13
Ecart entre les cumuls des femmes,
Yavi-1779 et Fam.Ouest-N5.



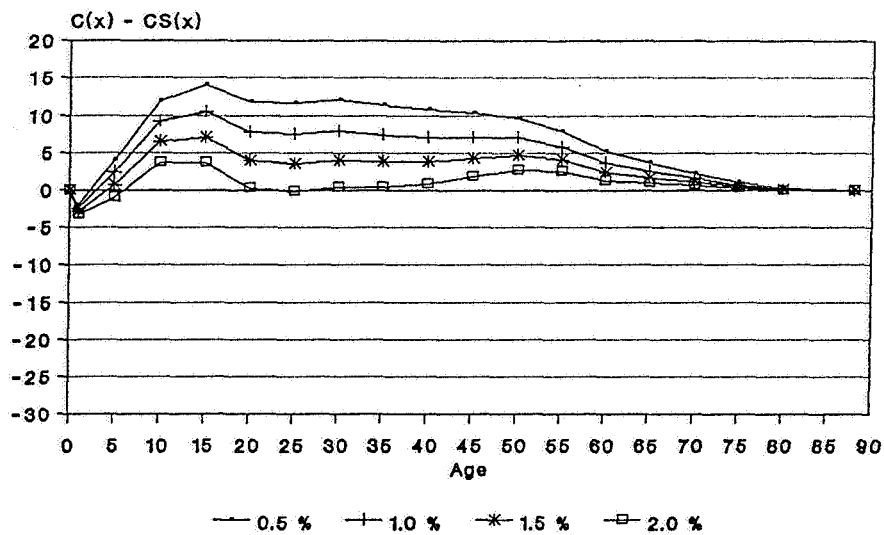
Source: LN-779-Y; C&D, West-Level 5.

Graphique B.1.14
Ecart entre les cumuls des femmes,
Yavi-1779 et Fam.Ouest-N6.



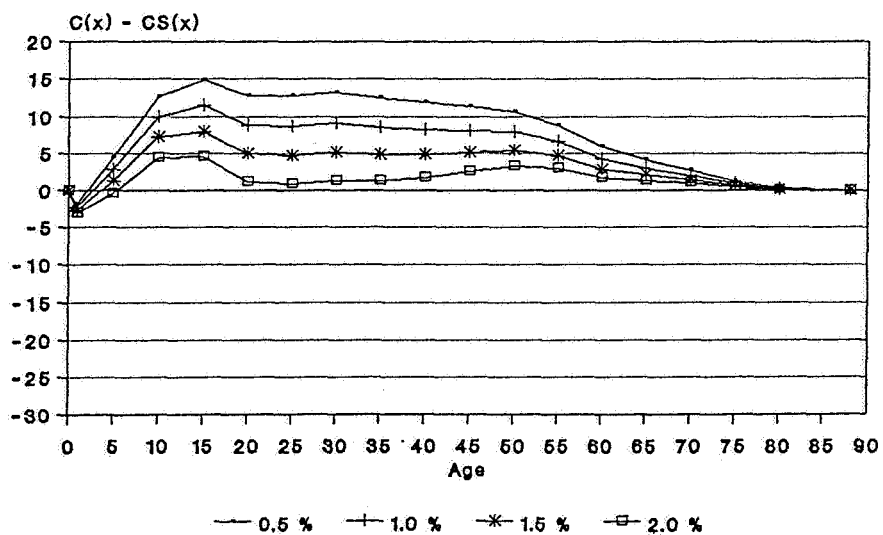
Source: LN-779-Y; C&D, West-Level 6.

Graphique B.1.15
Ecart entre les cumuls des femmes,
Yavi-1779 et Fam.Ouest-N7.



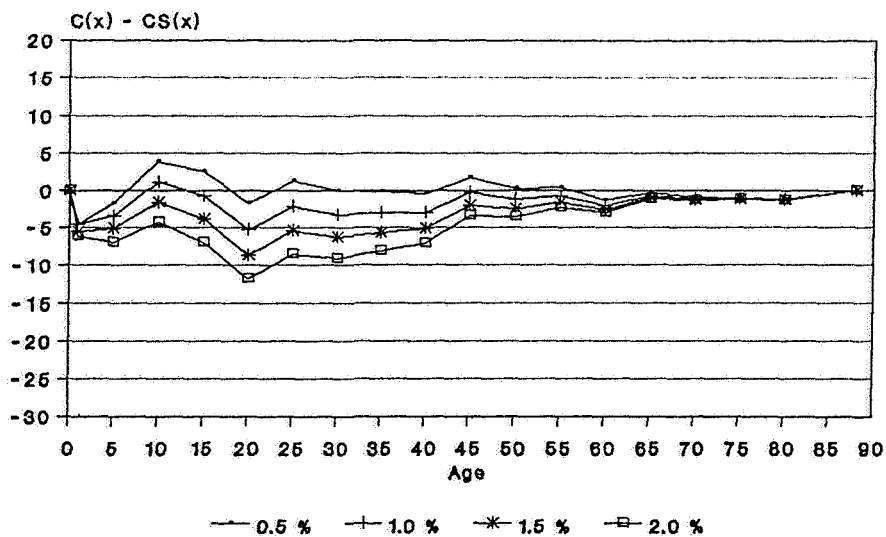
Source: LN-779-Y; C&D, West-Level 7.

Graphique B.1.16
Ecart entre les cumuls des femmes,
Yavi-1779 et Fam.Ouest-N8.



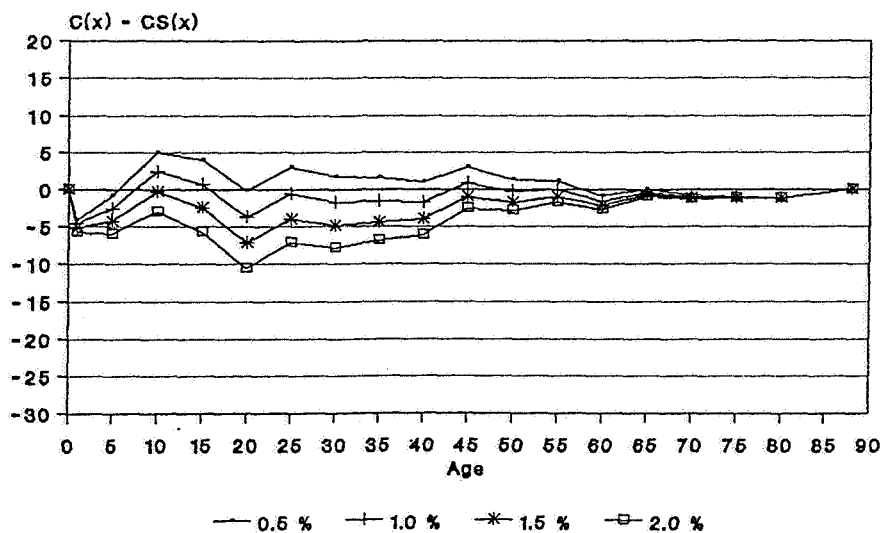
Source: LN-779-Y; C&D, West-Level 8.

Graphique B.2.1
Ecart entre les cumuls des hommes,
Sta.Catalina-1779 et Fam.Ouest-N1.



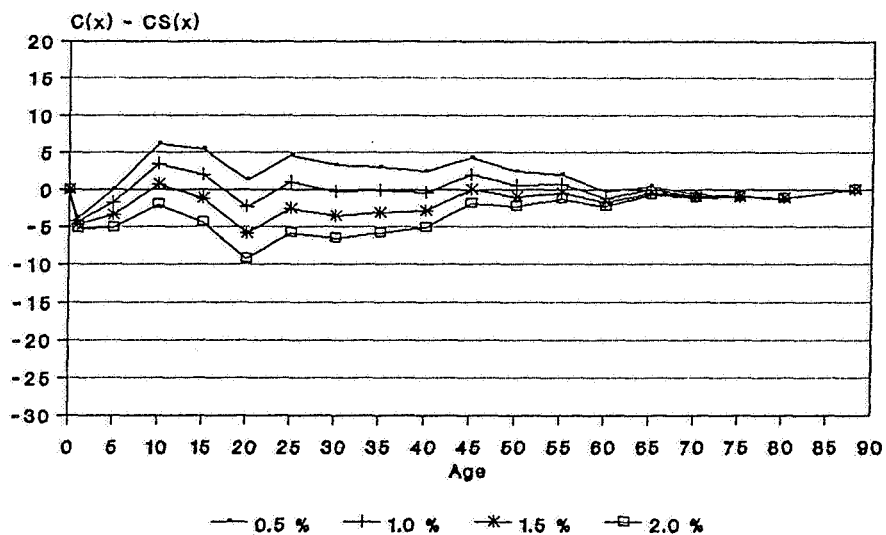
Source: LN-779-STA; C&D, West-Level 1.

Graphique B.2.2
Ecart entre les cumuls des hommes,
Sta.Catalina-1779 et Fam.Ouest-N2.



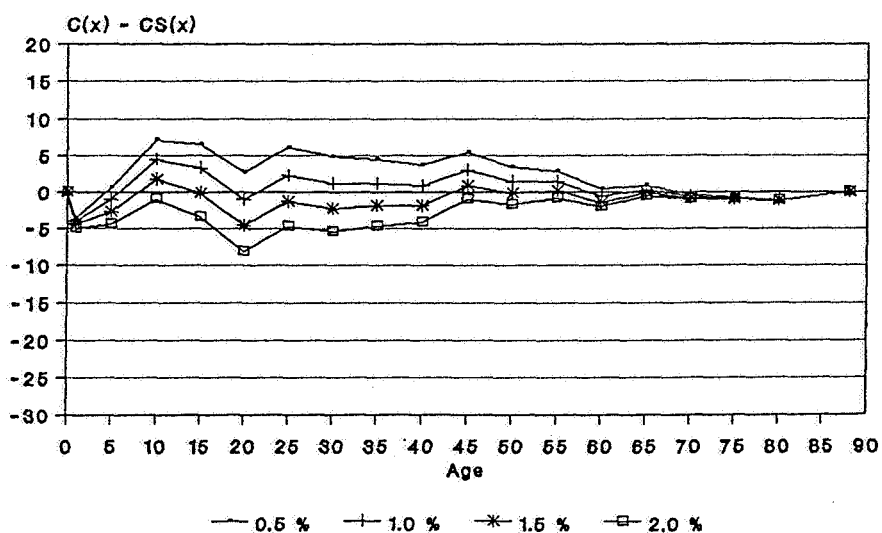
Source: LN-779-STA; C&D, West-Level 2.

Graphique B.2.3
Ecart entre les cumuls des hommes,
Sta.Catalina-1779 et Fam.Ouest-N3.



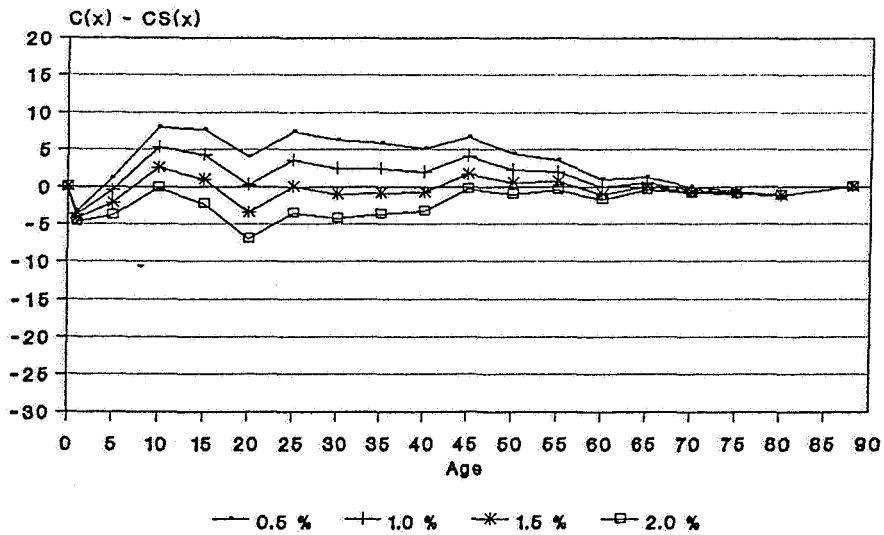
Source: LN-779-STA; C&D, West-Level 3.

Graphique B.2.4
Ecart entre les cumuls des hommes,
Sta.Catalina-1779 et Fam.Ouest-N4.



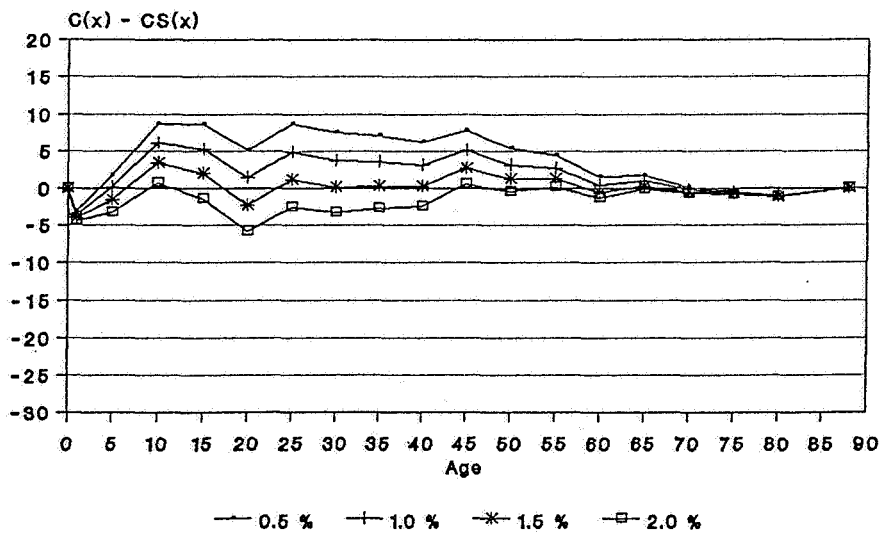
Source: LN-779-STA; C&D, West-Level 4.

Graphique B.2.5
Ecart entre les cumuls des hommes,
Sta.Catalina-1779 et Fam.Ouest-N5.



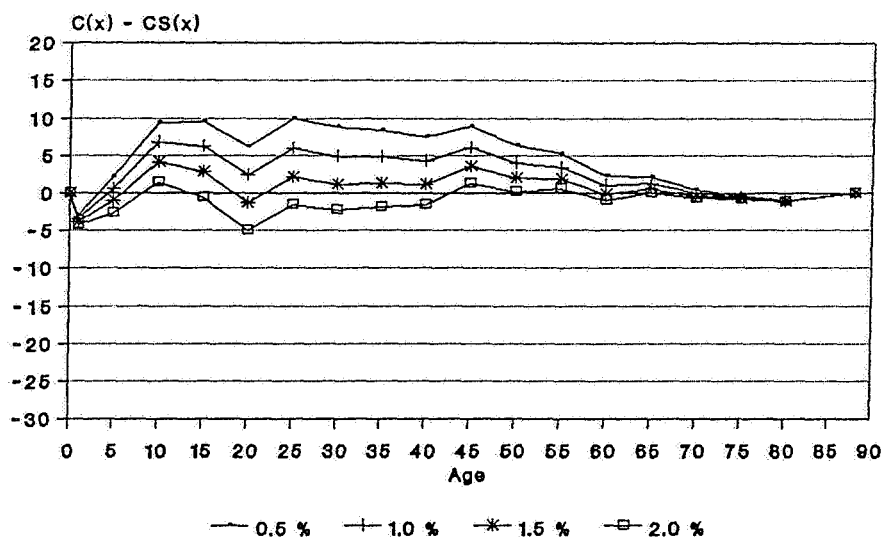
Source: LN-779-STA; C&D, West-Level 5.

Graphique B.2.6
Ecart entre les cumuls des hommes,
Sta.Catalina-1779 et Fam.Ouest-N6.



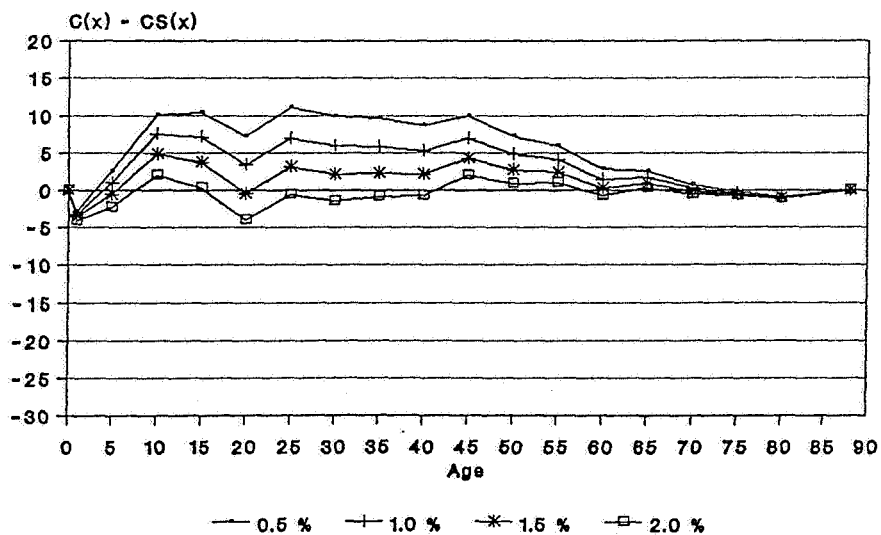
Source: LN-779-STA; C&D, West-Level 6.

Graphique B.2.7
 Ecarts entre les cumuls des hommes,
 Sta.Catalina-1779 et Fam.Ouest-N7.



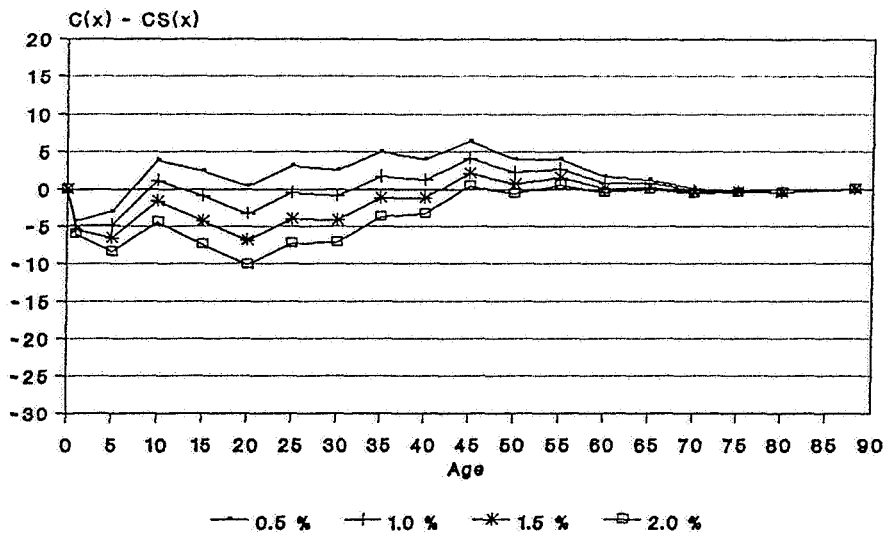
Source: LN-779-STA; C&D, West-Level 7.

Graphique B.2.8
 Ecarts entre les cumuls des hommes,
 Sta.Catalina-1779 et Fam.Ouest-N8.



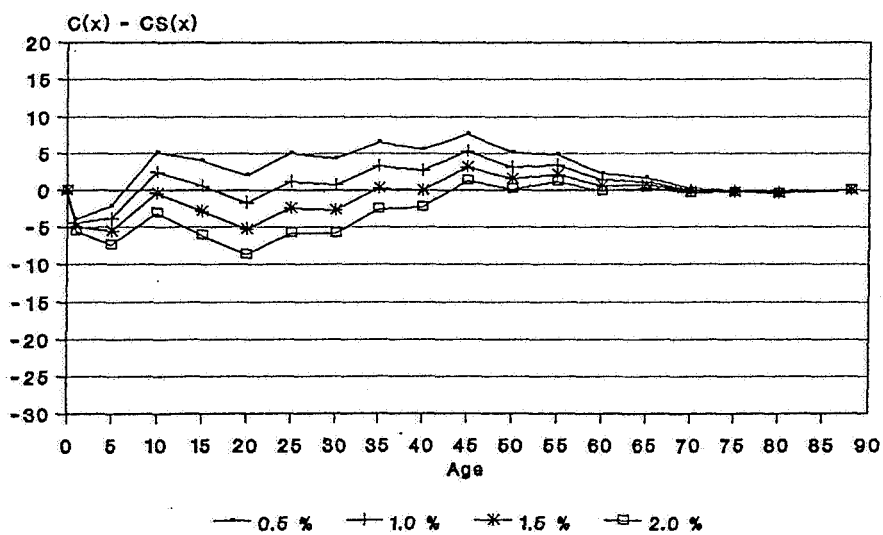
Source: LN-779-STA; C&D, West-Level 8.

Graphique B.2.9
Ecart entre les cumuls des femmes,
Sta.Catalina-1779 et Fam.Ouest-N1.



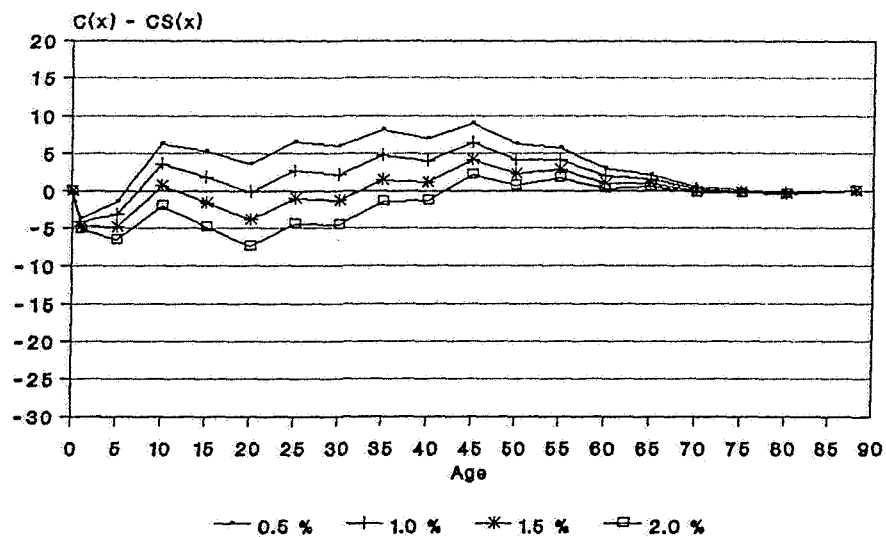
Source: LN-779-STA; C&D, West-Level 1.

Graphique B.2.10
Ecart entre les cumuls des femmes,
Sta.Catalina-1779 et Fam.Ouest-N2.



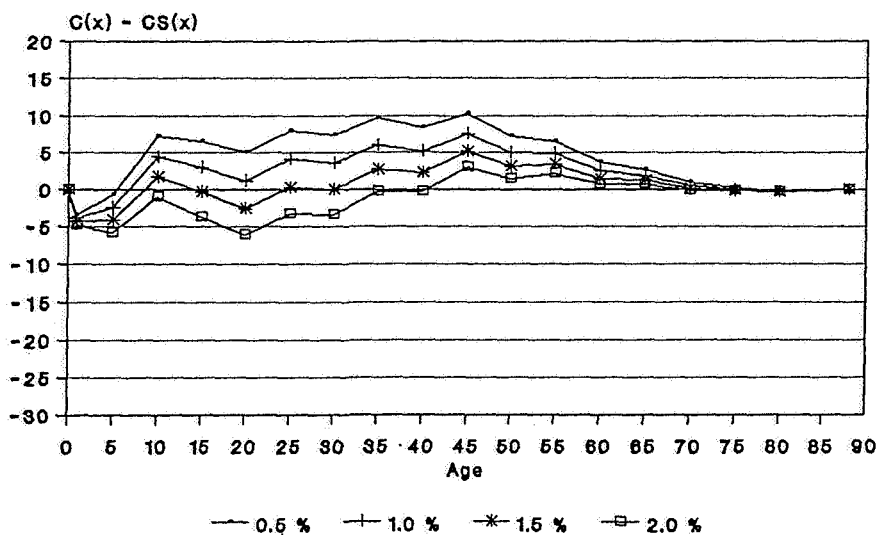
Source: LN-779-STA; C&D, West-Level 2.

Graphique B.2.11
 Ecarts entre les cumuls des femmes,
 Sta.Catalina-1779 et Fam.Ouest-N3.



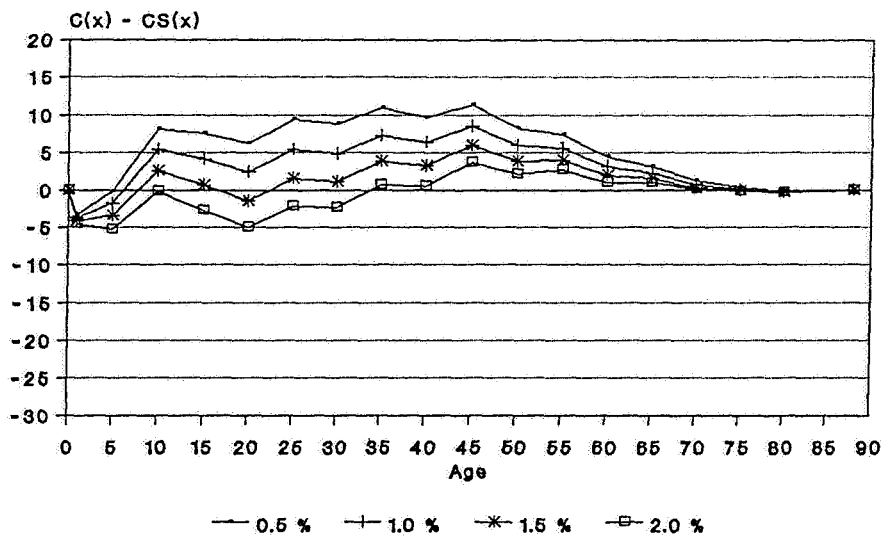
Source: LN-779-STA; C&D, West-Level 3.

Graphique B.2.12
 Ecarts entre les cumuls des femmes,
 Sta.Catalina-1779 et Fam.Ouest-N4.



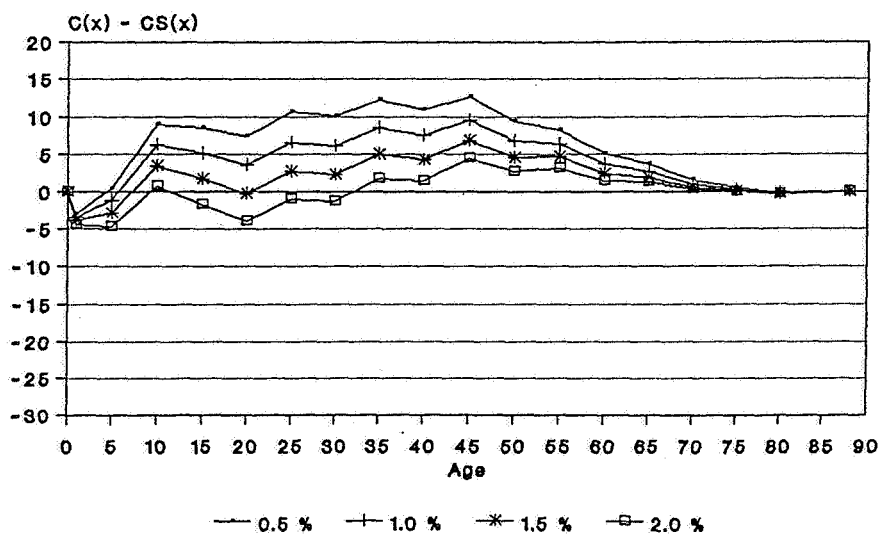
Source: LN-779-STA; C&D, West-Level 4.

Graphique B.2.13
Ecart entre les cumuls des femmes,
Sta.Catalina-1779 et Fam.Ouest-N5.



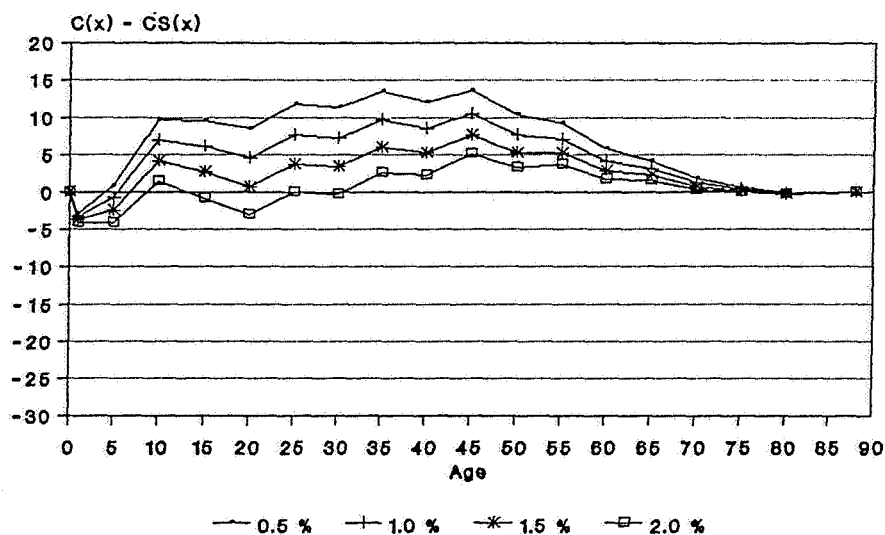
Source: LN-779-STA; C&D, West-Level 5.

Graphique B.2.14
Ecart entre les cumuls des femmes,
Sta.Catalina-1779 et Fam.Ouest-N6.



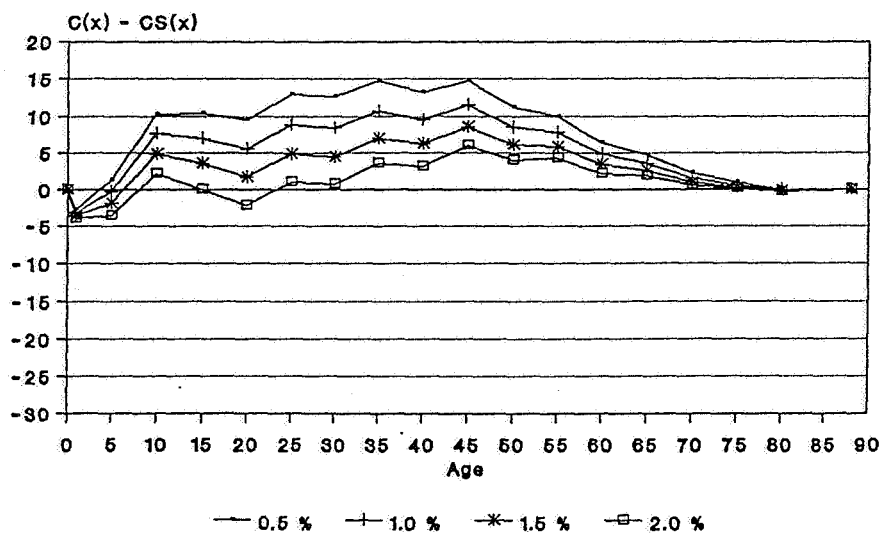
Source: LN-779-STA; C&D, West-Level 6.

Graphique B.2.15
Ecart entre les cumuls des femmes,
Sta.Catalina-1779 et Fam.Ouest-N7.



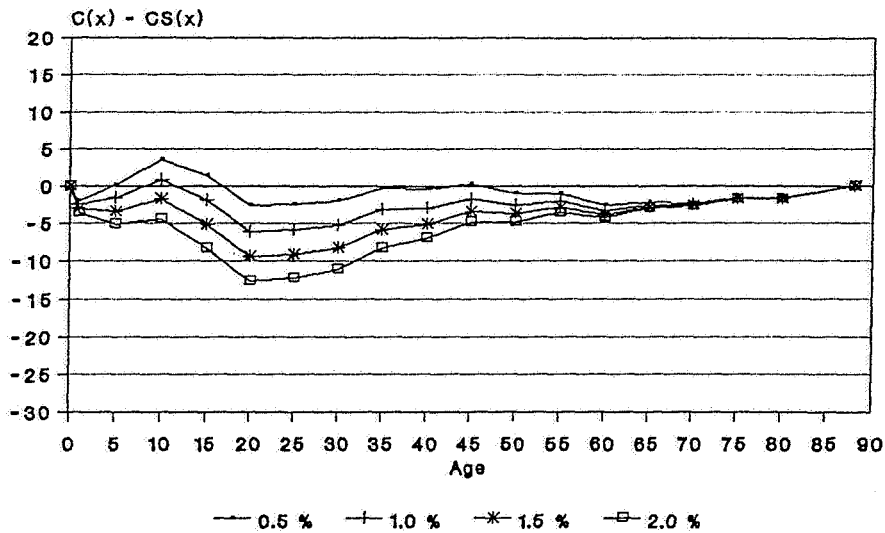
Source: LN-779-STA; C&D, West-Level 7.

Graphique B.2.16
Ecart entre les cumuls des femmes,
Sta.Catalina-1779 et Fam.Ouest-N8.



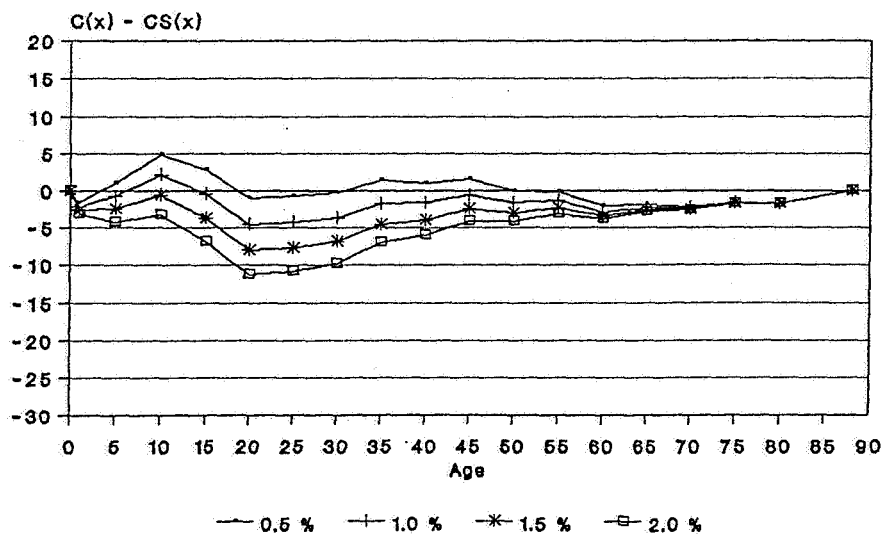
Source: LN-779-STA; C&D, West-Level 8.

Graphique B.3.1
Ecart entre les cumuls des hommes,
Cur.Rinconada-1779 et Fam.Ouest-N1.



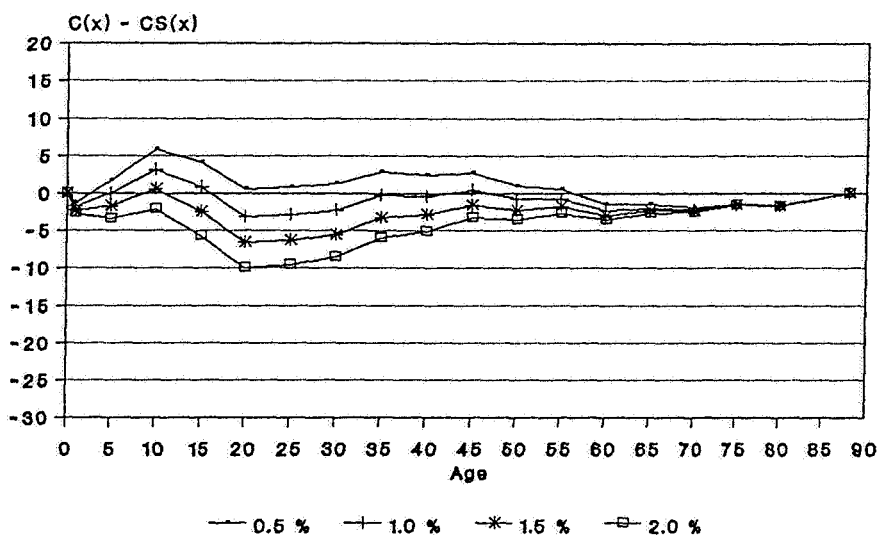
Source: LN-779-RIN; C&D, West-Level 1

Graphique B.3.2
Ecart entre les cumuls des hommes,
Cur.Rinconada-1779 et Fam.Ouest-N2.



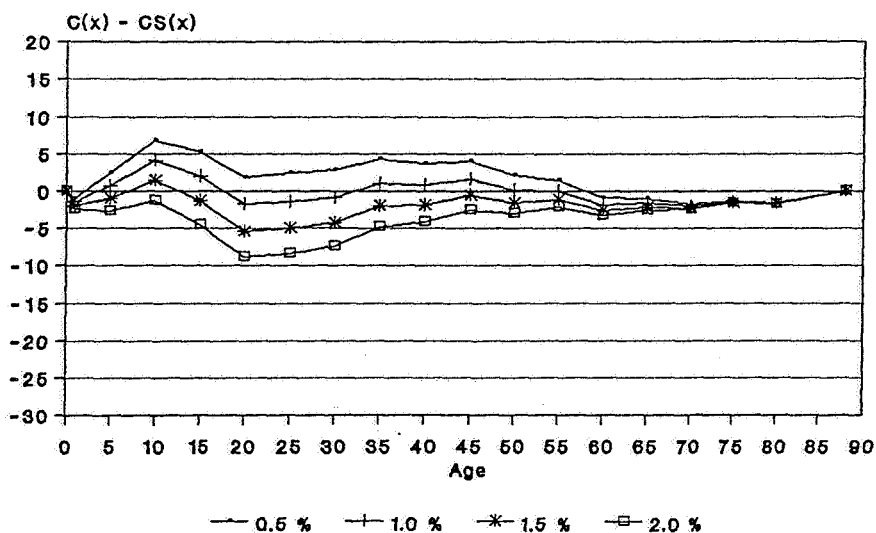
Source: LN-779-RIN; C&D, West-Level 2.

Graphique B.3.3
Ecart entre les cumuls des hommes,
Cur.Rinconada-1779 et Fam.Ouest-N3.



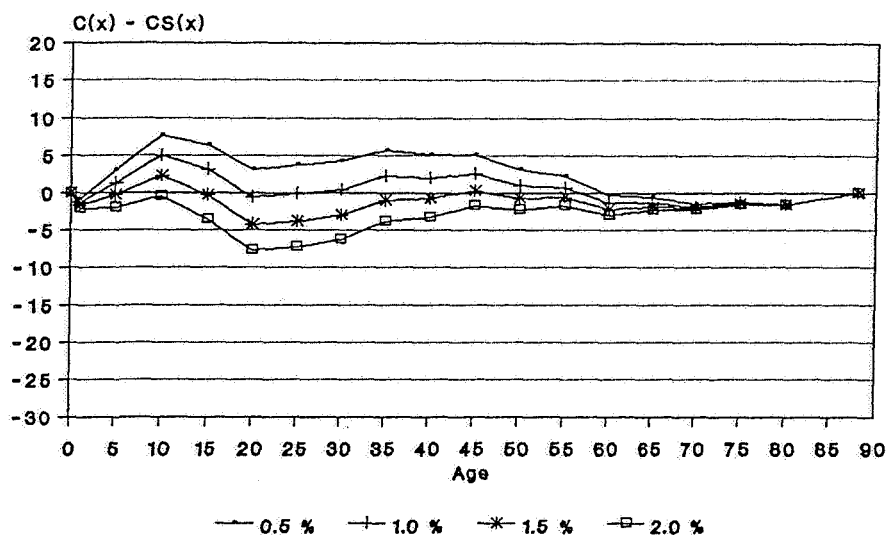
Source: LN-779-RIN; C&D, West-Level 3.

Graphique B.3.4
Ecart entre les cumuls des hommes,
Cur.Rinconada-1779 et Fam.Ouest-N4.



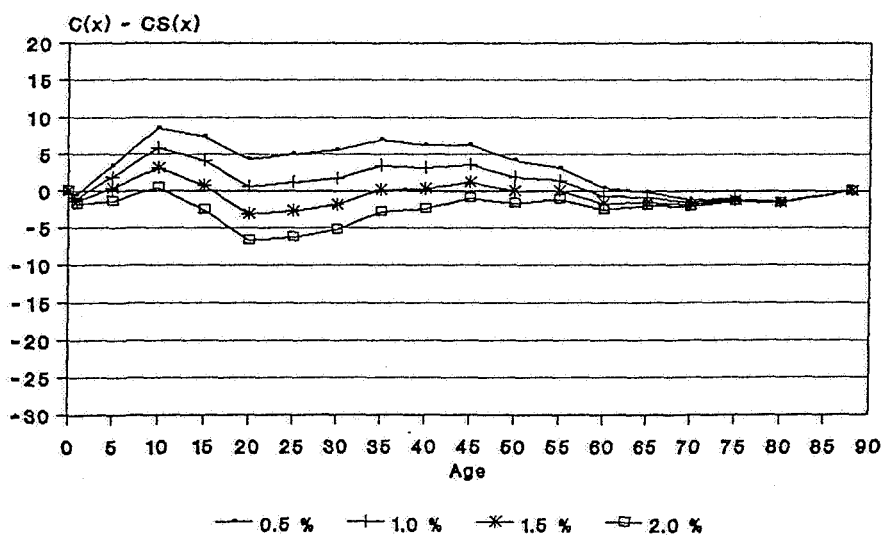
Source: LN-779-RIN; C&D, West-Level 4.

Graphique B.3.5
Ecart entre les cumuls des hommes,
Cur.Rinconada-1779 et Fam.Ouest-N5.



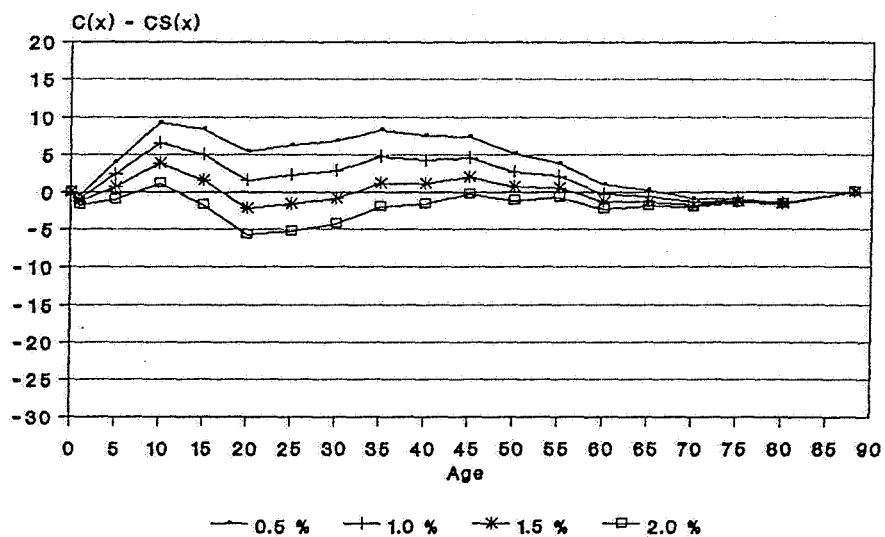
Source: LN-779-RIN; C&D, West-Level 5.

Graphique B.3.6
Ecart entre les cumuls des hommes,
Cur.Rinconada-1779 et Fam.Ouest-N6.



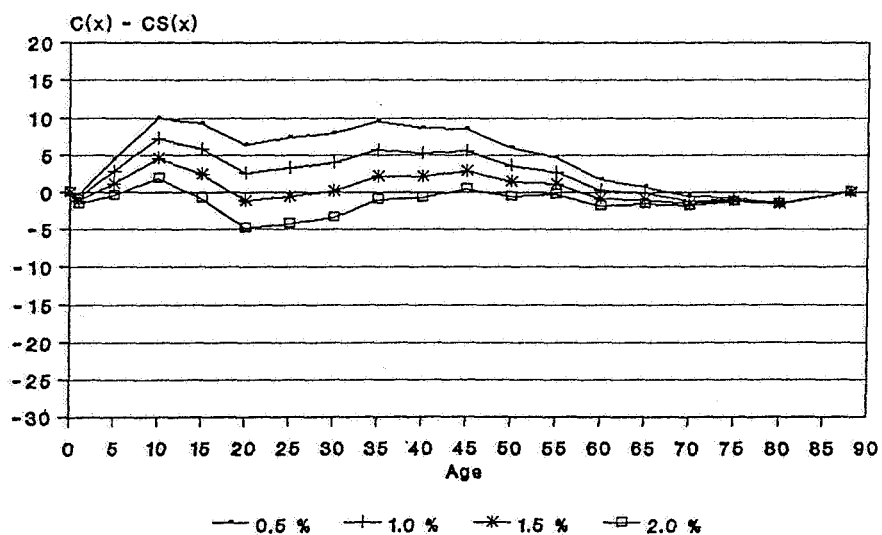
Source: LN-779-RIN; C&D, West-Level 6.

Graphique B.3.7
Ecart entre les cumuls des hommes,
Cur.Rinconada-1779 et Fam.Ouest-N7.



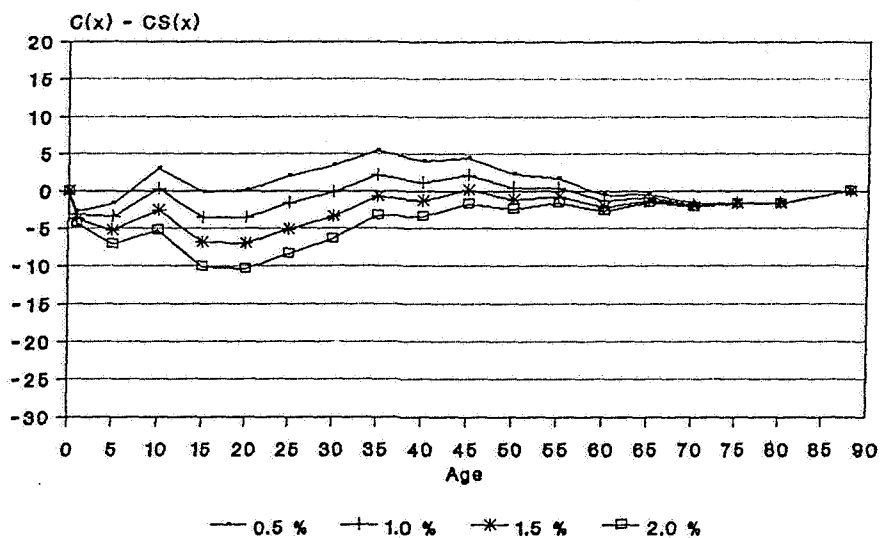
Source: LN-779-RIN; C&D, West-Level 7.

Graphique B.3.8
Ecart entre les cumuls des hommes,
Cur.Rinconada-1779 et Fam.Ouest-N8.



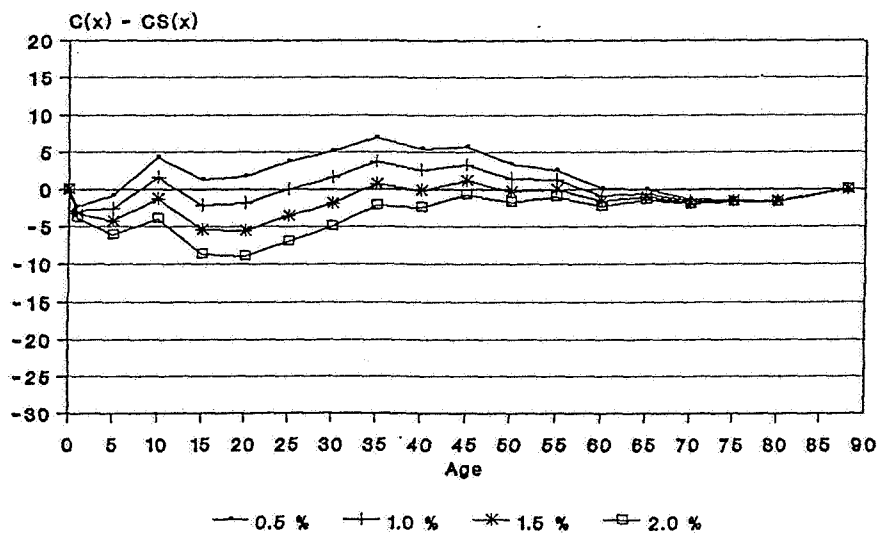
Source: LN-779-RIN; C&D, West-Level 8.

Graphique B.3.9
Ecart entre les cumuls des femmes,
Cur.Rinconada-1779 et Fam.Ouest-N1.



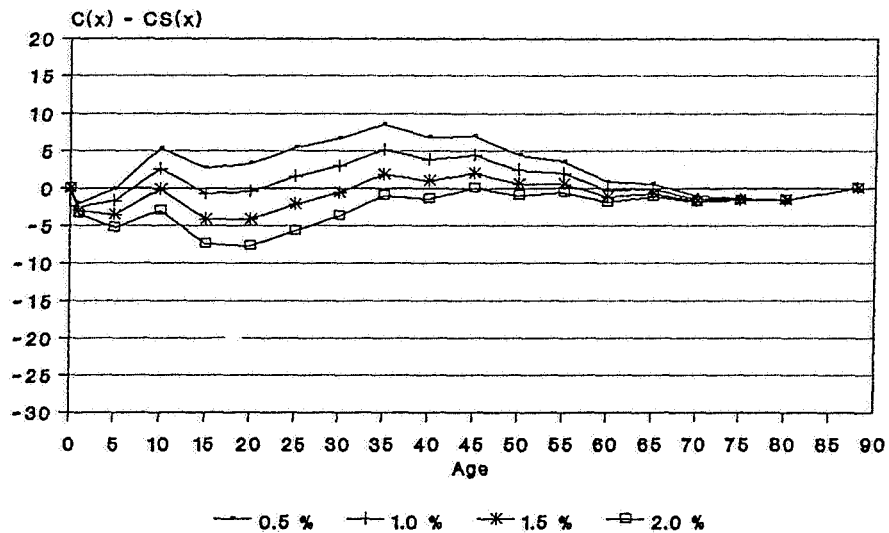
Source: LN-779-RIN; C&D, West-Level 1.

Graphique B.3.10
Ecart entre les cumuls des femmes,
Cur.Rinconada-1779 et Fam.Ouest-N2.



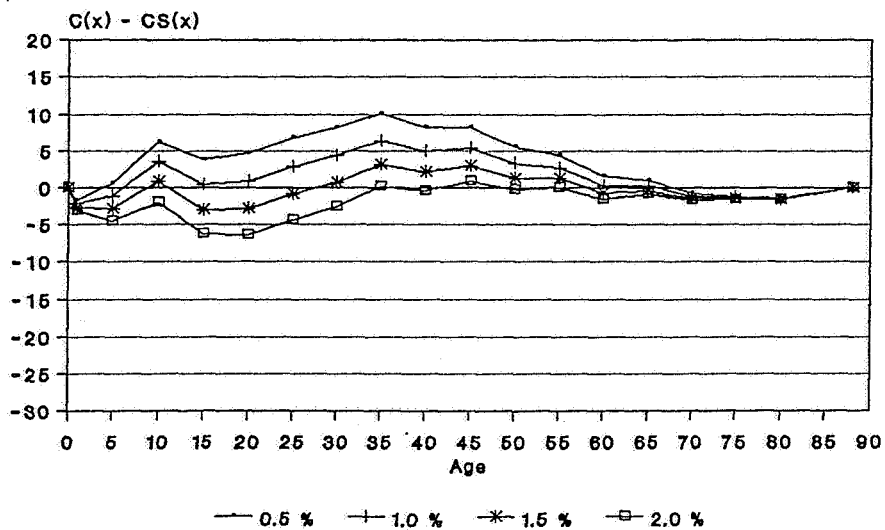
Source: LN-779-RIN; C&D, West-Level 2.

Graphique B.3.11
Ecart entre les cumuls des femmes,
Cur.Rinconada-1779 et Fam.Ouest-N3.



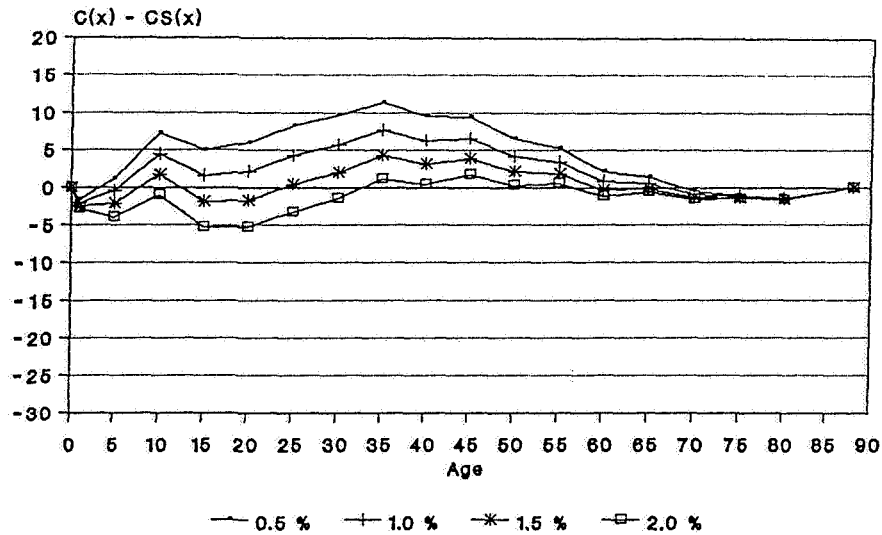
Source: LN-779-RIN; C&D, West-Level 3.

Graphique B.3.12
Ecart entre les cumuls des femmes,
Cur.Rinconada-1779 et Fam.Ouest-N4.



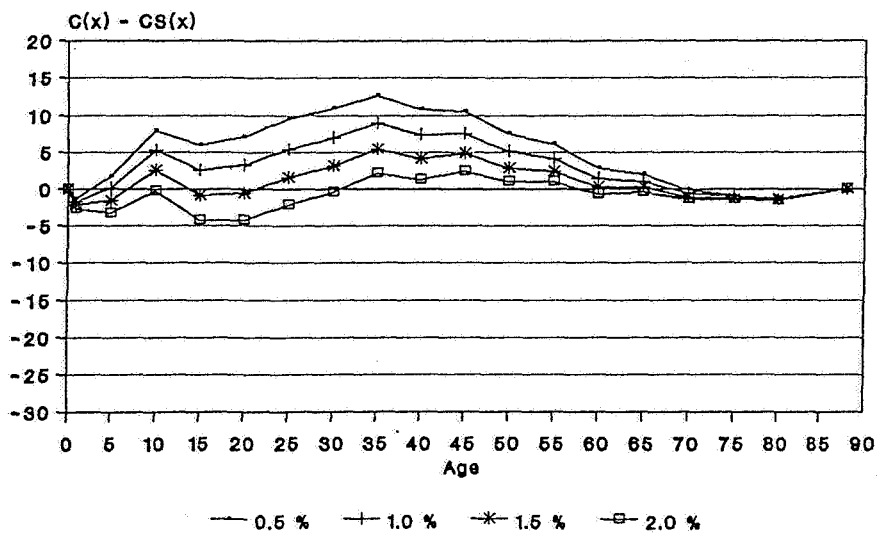
Source: LN-779-RIN; C&D, West-Level 4.

Graphique B.3.13
Ecart entre les cumuls des femmes,
Cur.Rinconada-1779 et Fam.Ouest-N5.



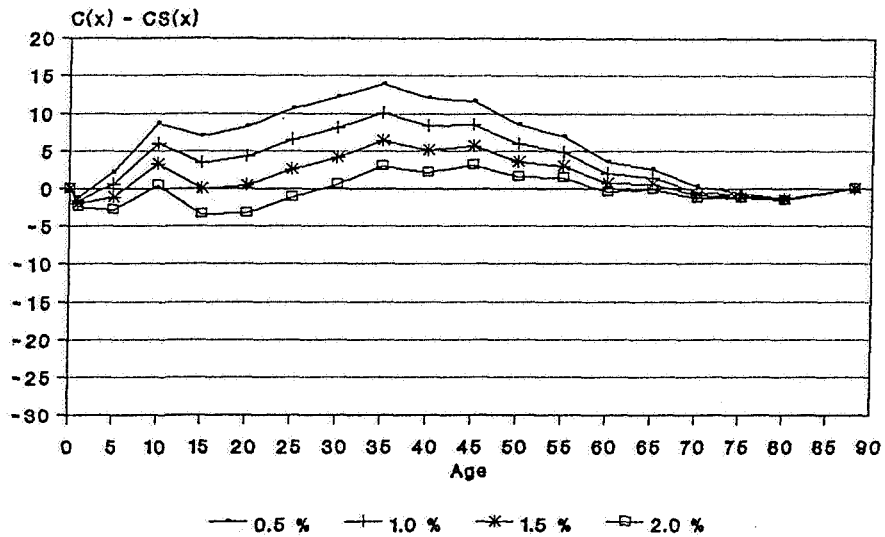
Source: LN-779-RIN; C&D, West-Level 5.

Graphique B.3.14
Ecart entre les cumuls des femmes,
Cur.Rinconada-1779 et Fam.Ouest-N6.



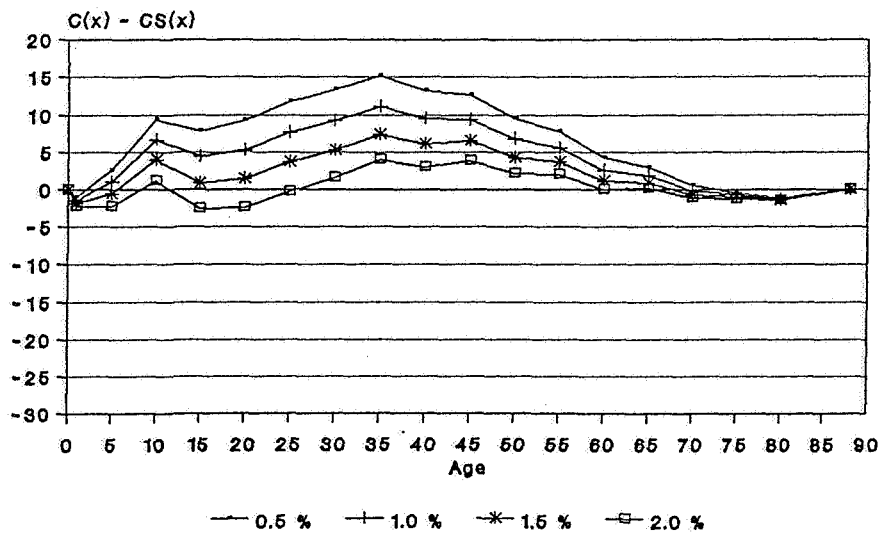
Source: LN-779-RIN; C&D, West-Level 6.

Graphique B.3.15
Ecart entre les cumuls des femmes,
Cur.Rinconada-1779 et Fam.Ouest-N7.



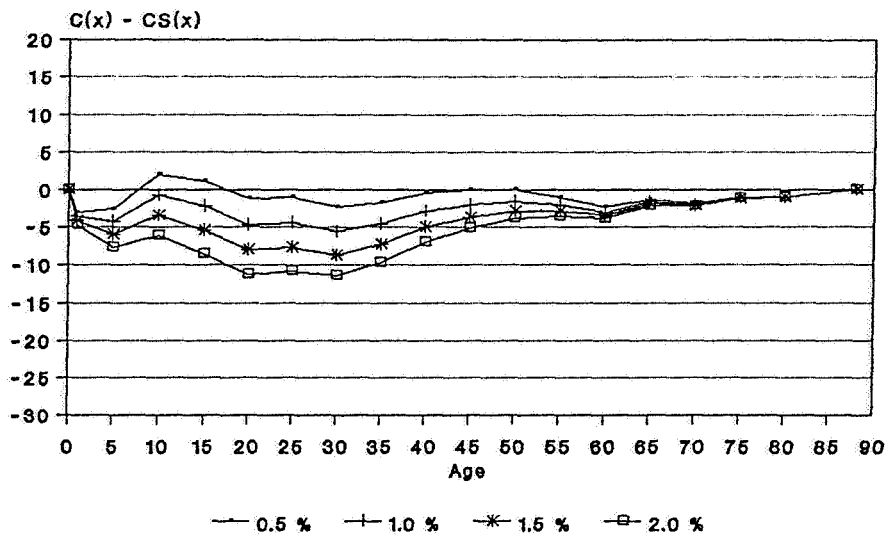
Source: LN-779-RIN; C&D, West-Level 7.

Graphique B.3.16
Ecart entre les cumuls des femmes,
Cur.Rinconada-1779 et Fam.Ouest-N8.



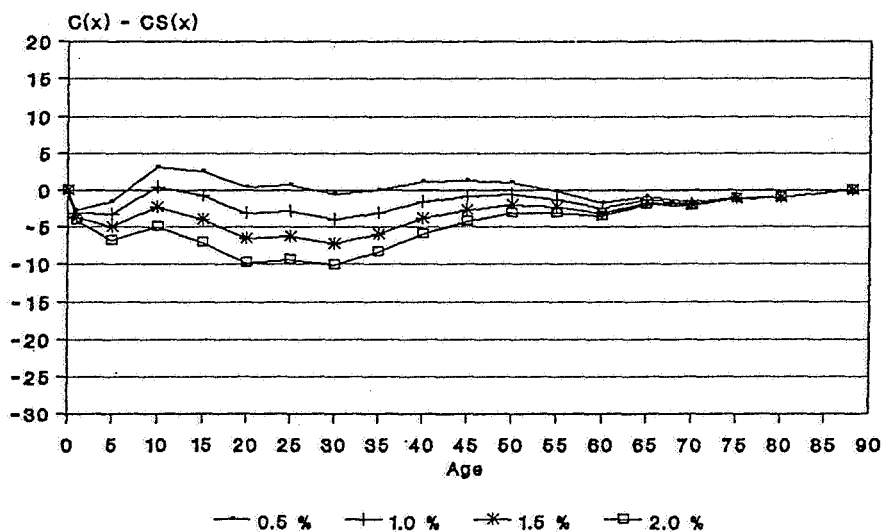
Source: LN-779-RIN; C&D, West-Level 8.

Graphique B.4.1
Ecart entre les cumuls des hommes,
Pue.de Cochinoca-1779 et Fam.Ouest-N1.



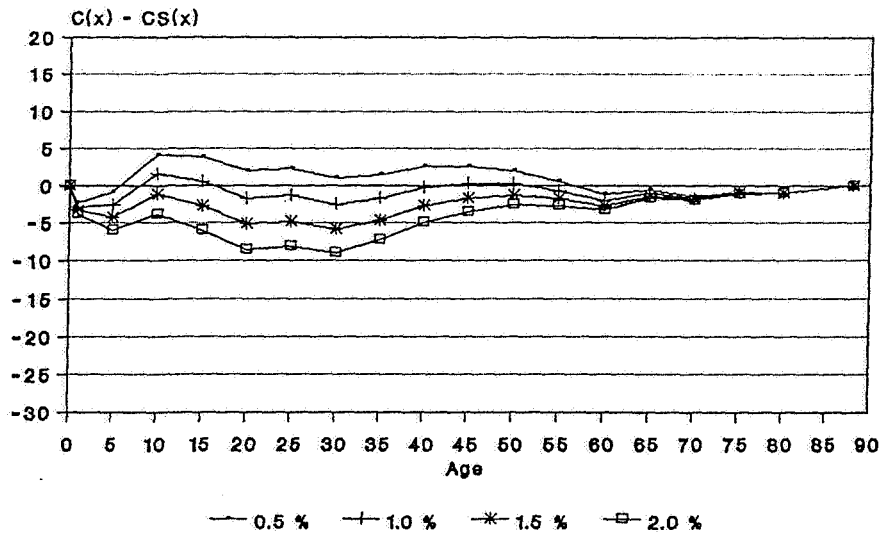
Source: LN-779-COC; C&D, West-Level 1.

Graphique B.4.2
Ecart entre les cumuls des hommes,
Pue.de Cochinoca-1779 et Fam.Ouest-N2.



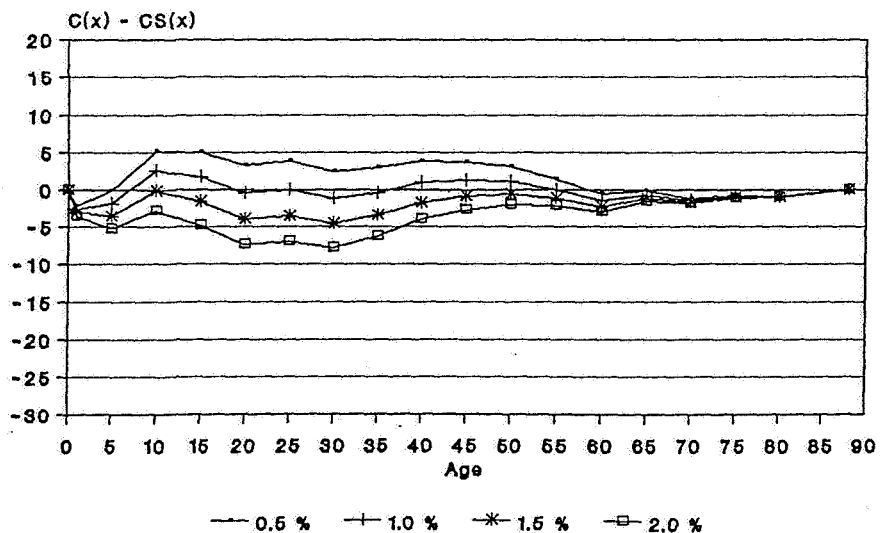
Source: LN-779-COC; C&D, West-Level 2.

Graphique B.4.3
Ecart entre les cumuls des hommes,
Pue.de Cochinoca-1779 et Fam.Ouest-N3.



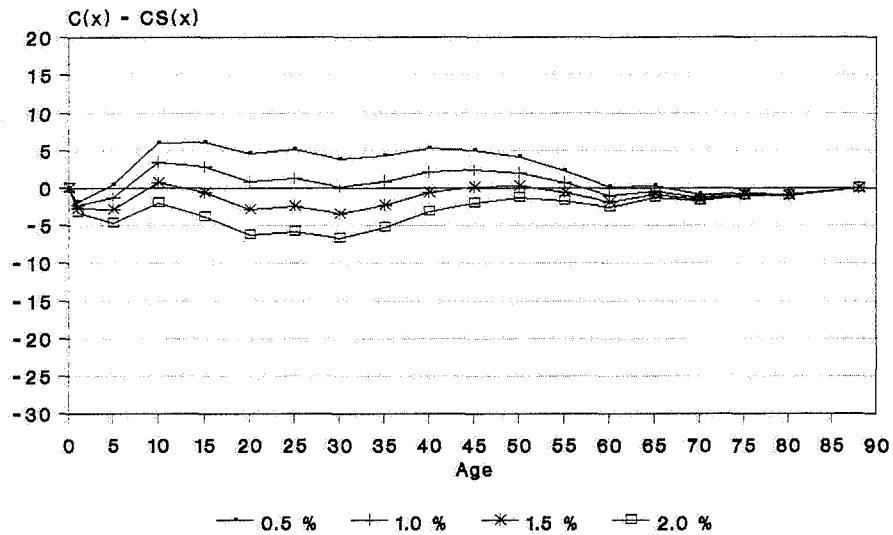
Source: LN-779-COC; G&D, West-Level 3.

Graphique B.4.4
Ecart entre les cumuls des hommes,
Pue.de Cochinoca-1779 et Fam.Ouest-N4.



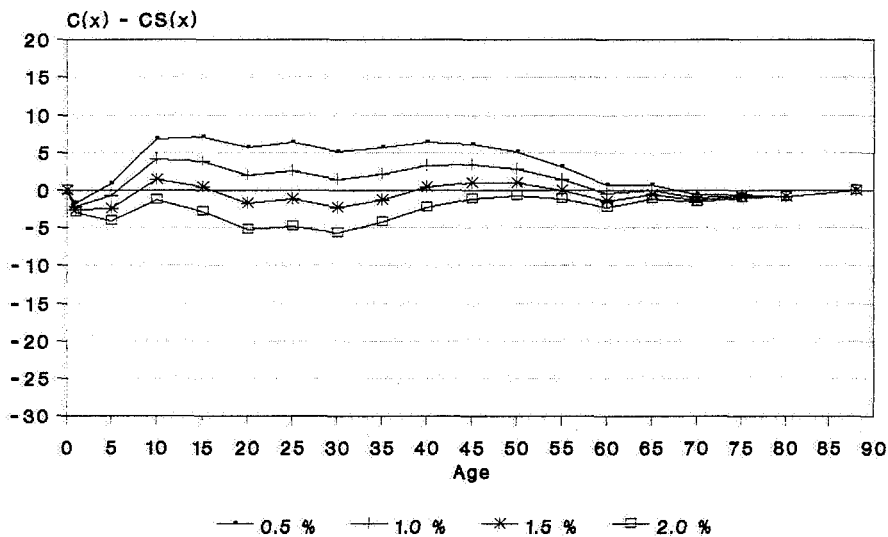
Source: LN-779-COC; G&D, West-Level 4.

Graphique B.4.5
Ecarts entre les cumuls des hommes,
Pue.de Cochinoca-1779 et Fam.Ouest-N5.



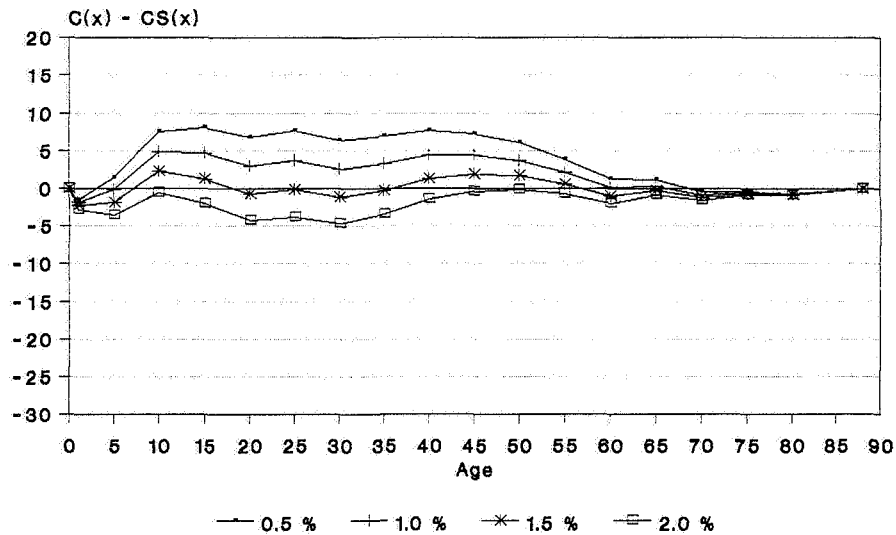
Source: LN-779-COC; C&D, West-Level 5.

Graphique B.4.6
Ecarts entre les cumuls des hommes,
Pue.de Cochinoca-1779 et Fam.Ouest-N6.



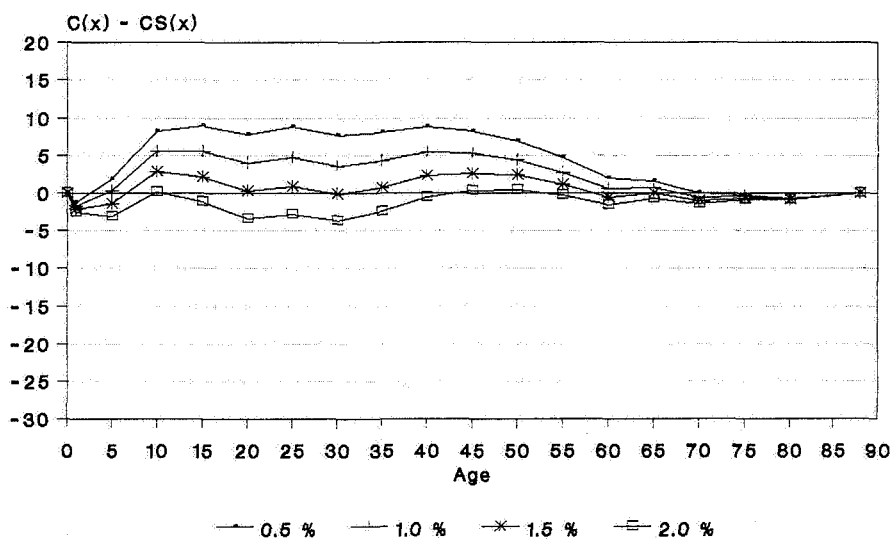
Source: LN-779-COC; C&D, West-Level 6.

Graphique B.4.7
Ecart entre les cumuls des hommes,
Pue.de Cochinoca-1779 et Fam.Ouest-N7.



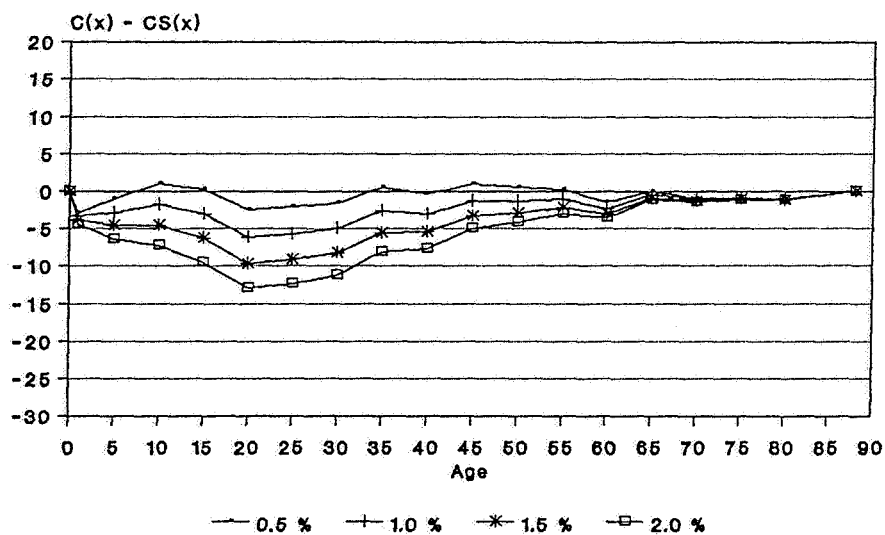
Source: LN-779-COC; C&D, West-Level 7.

Graphique B.4.8
Ecart entre les cumuls des hommes,
Pue.de Cochinoca-1779 et Fam.Ouest-N8.



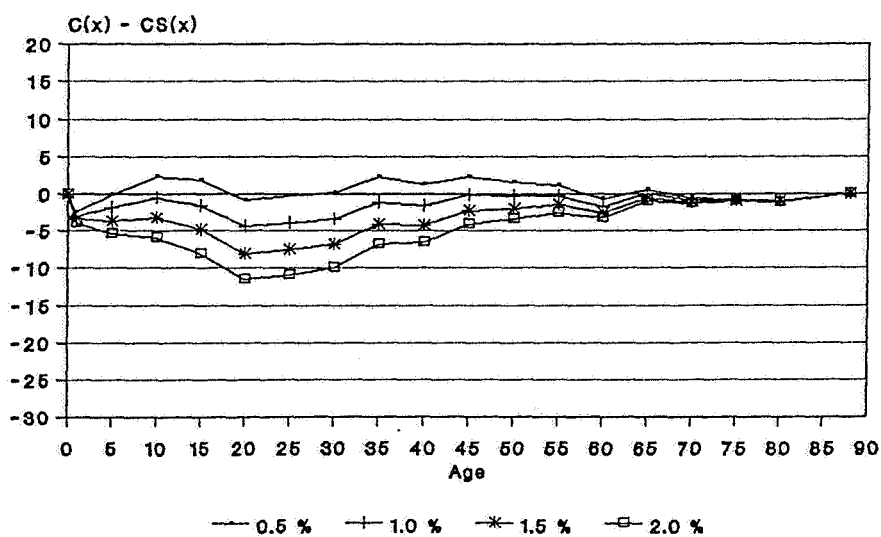
Source: LN-779-COC; C&D, West-Level 8.

Graphique B.4.9
Ecart entre les cumuls des femmes,
Pue.de Cochinoca-1779 et Fam.Ouest-N1.



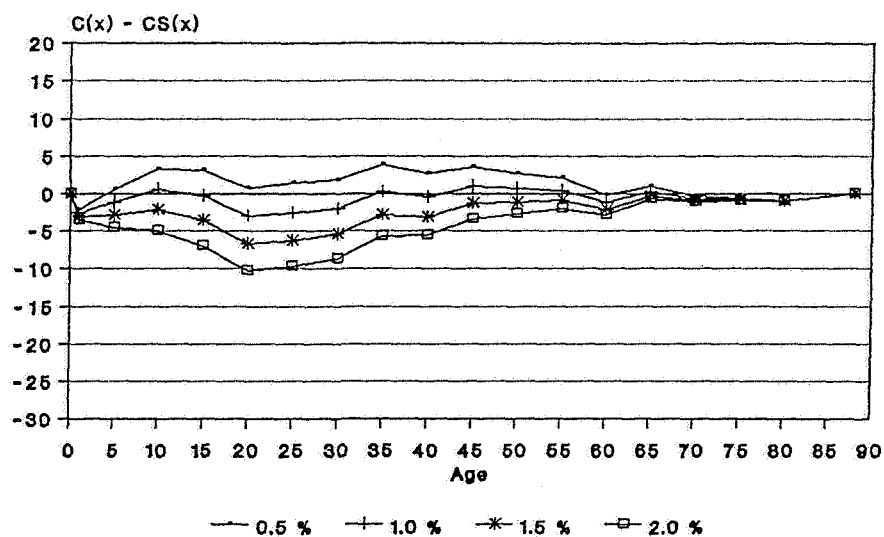
Source: LN-779-COC; C&D, West-Level 1.

Graphique B.4.10
Ecart entre les cumuls des femmes,
Pue.de Cochinoca-1779 et Fam.Ouest-N2.



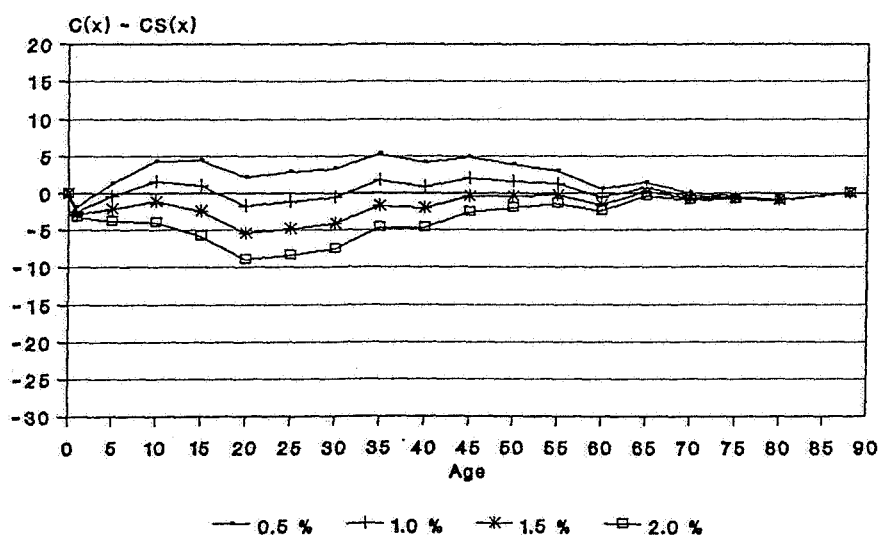
Source: LN-779-COC; C&D, West-Level 2.

Graphique B.4.11
Ecart entre les cumuls des femmes,
Pue.de Cochinoca-1779 et Fam.Ouest-N3.



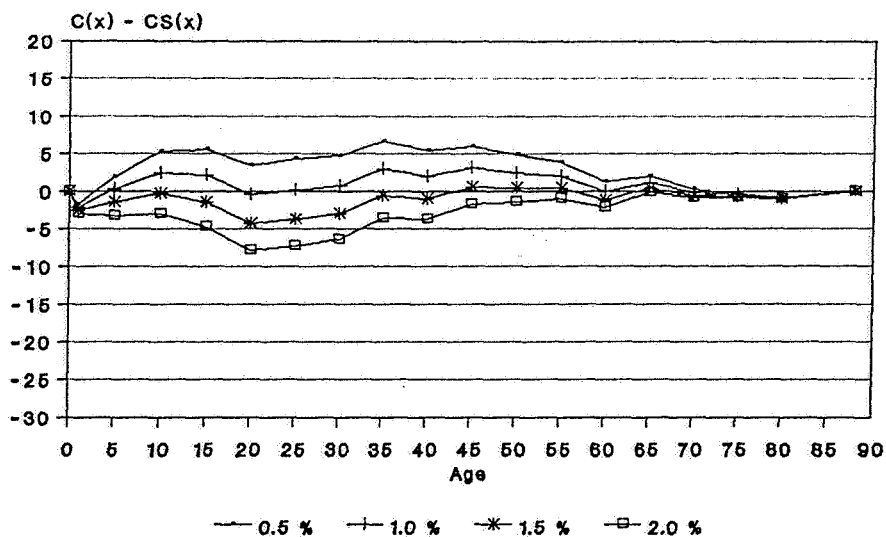
Source: LN-779-COC; C&D, West-Level 3.

Graphique B.4.12
Ecart entre les cumuls des femmes,
Pue.de Cochinoca-1779 et Fam.Ouest-N4.



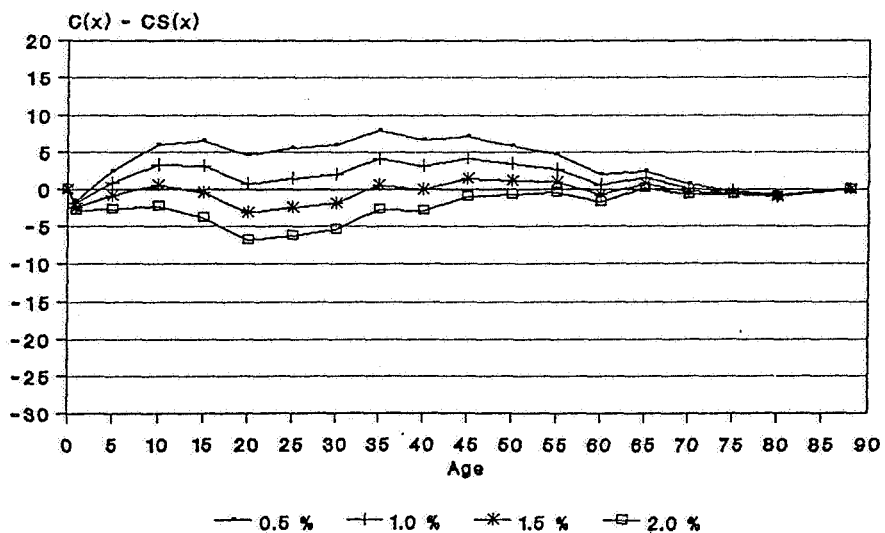
Source: LN-779-COC; C&D, West-Level 4.

Graphique B.4.13
Ecart entre les cumuls des femmes,
Pue.de Cochinoca-1779 et Fam.Ouest-N5.



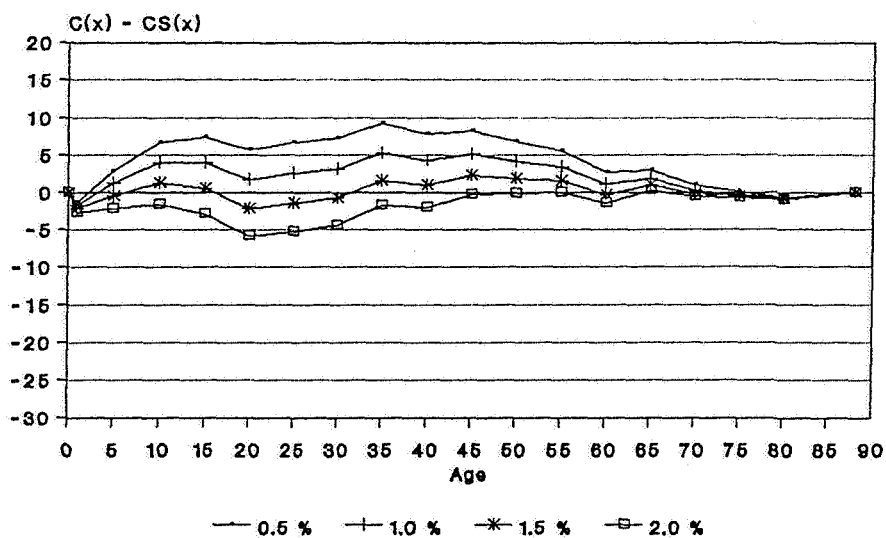
Source: LN-779-COC; C&D, West-Level 5.

Graphique B.4.14
Ecart entre les cumuls des femmes,
Pue.de Cochinoca-1779 et Fam.Ouest-N6.



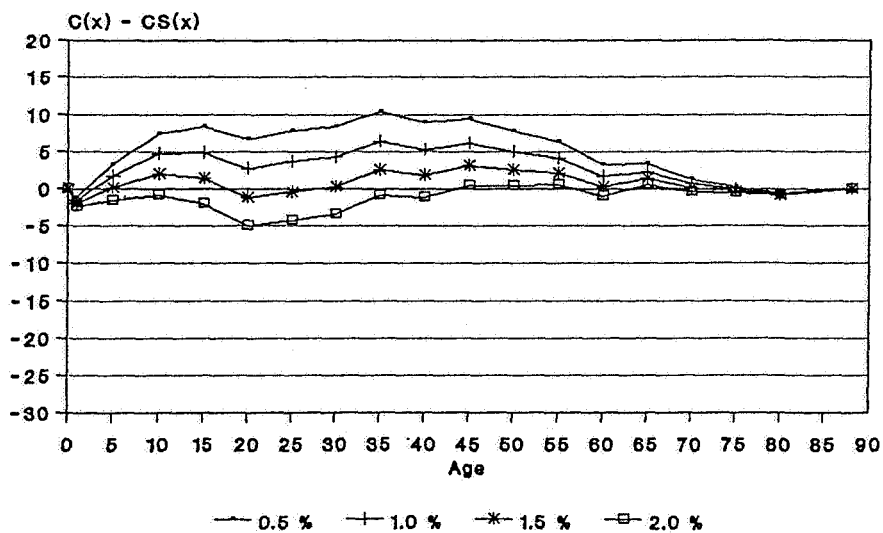
Source: LN-779-COC; C&D, West-Level 6.

Graphique B.4.15
Ecart entre les cumuls des femmes,
Pue.de Cochinoca-1779 et Fam.Ouest-N7.



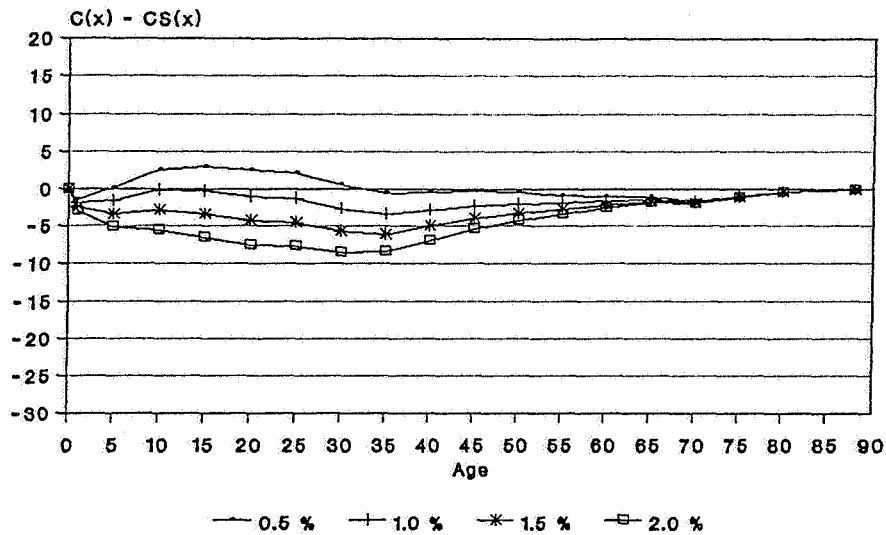
Source: LN-779-COC; C&D, West-Level 7.

Graphique B.4.16
Ecart entre les cumuls des femmes,
Pue.de Cochinoca-1779 et Fam.Ouest-N8.



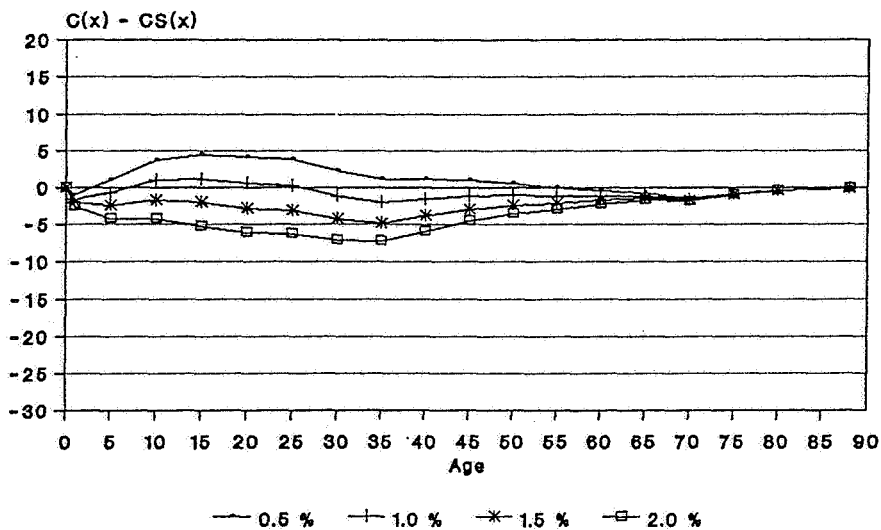
Source: LN-779-COC; C&D, West-Level 8.

Graphique B.5.1
Ecart entre les cumuls des hommes,
SP.Atacama la Alta-1777 et Fam.Ouest-N1.



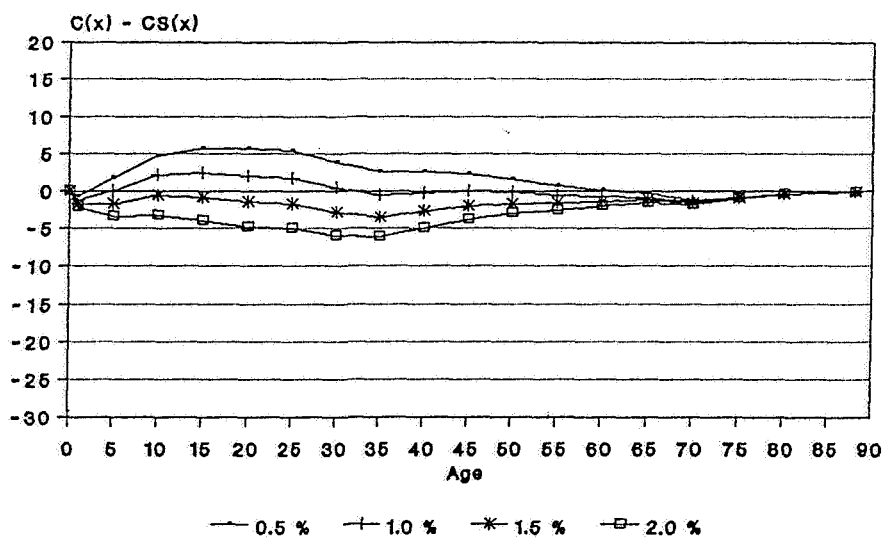
Source: LN-777-SPAA; C&D, West-Level 1.

Graphique B.5.2
Ecart entre les cumuls des hommes,
SP.Atacama la Alta-1777 et Fam.Ouest-N2.



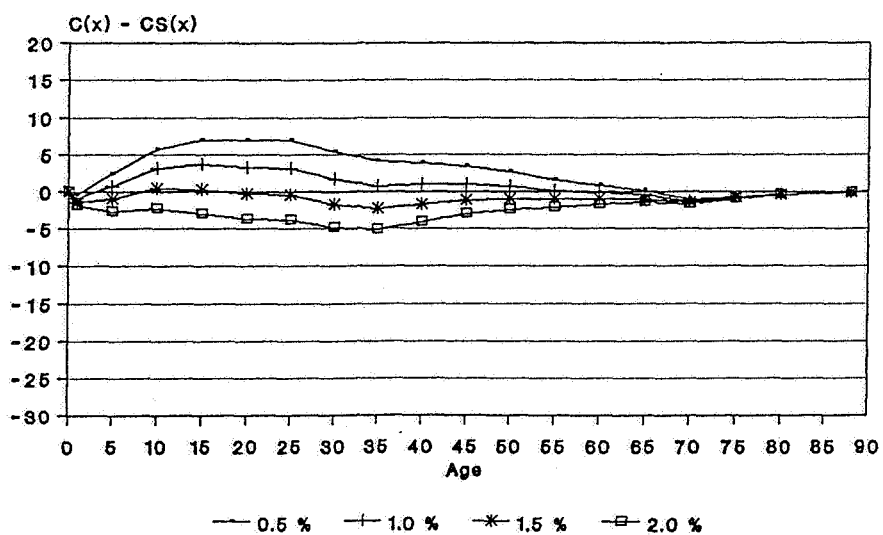
Source: LN-777-SPAA; C&D, West-Level 2.

Graphique B.5.3
Ecart entre les cumuls des hommes,
SP.Atacama la Alta-1777 et Fam.Ouest-N3.



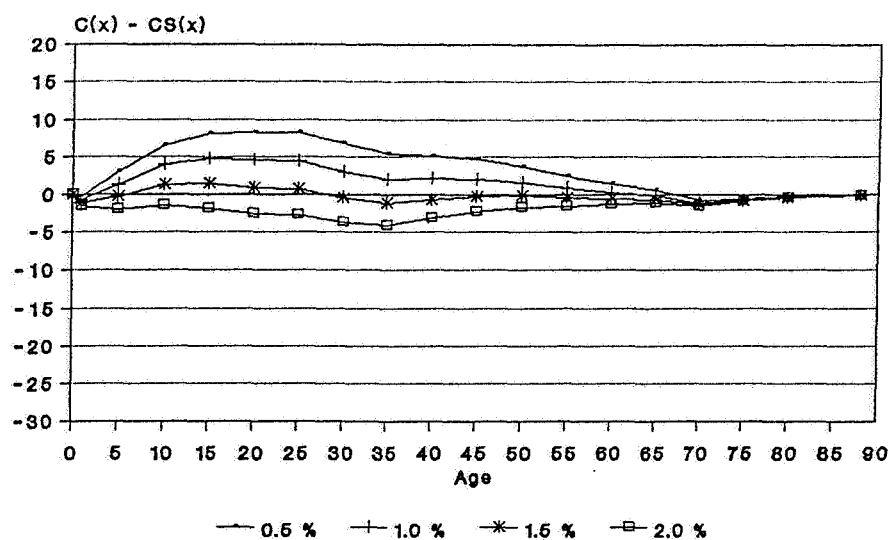
Source: LN-777-SPAA; C&D, West-Level 3.

Graphique B.5.4
Ecart entre les cumuls des hommes,
SP.Atacama la Alta-1777 et Fam.Ouest-N4.



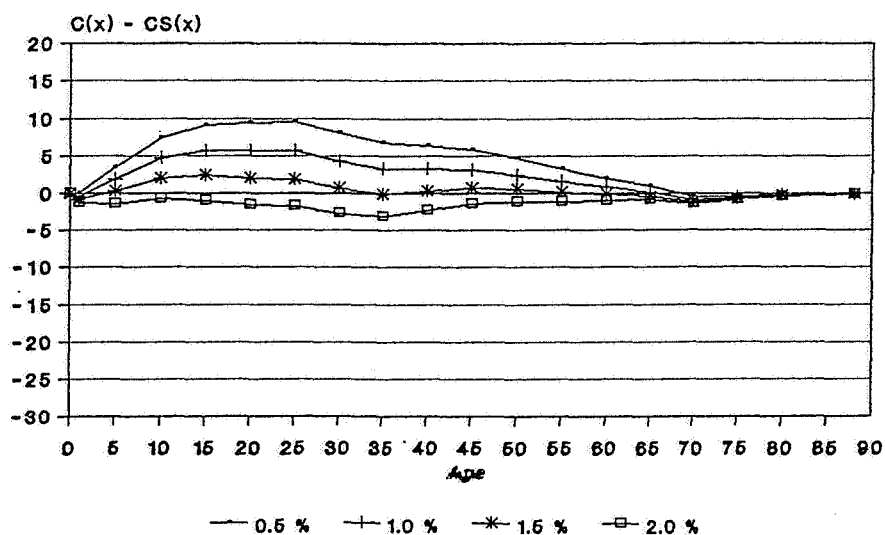
Source: LN-777-SPAA; C&D, West-Level 4.

Graphique B.5.5
Ecart entre les cumuls des hommes,
SP.Atacama la Alta-1777 et Fam.Ouest-N5.



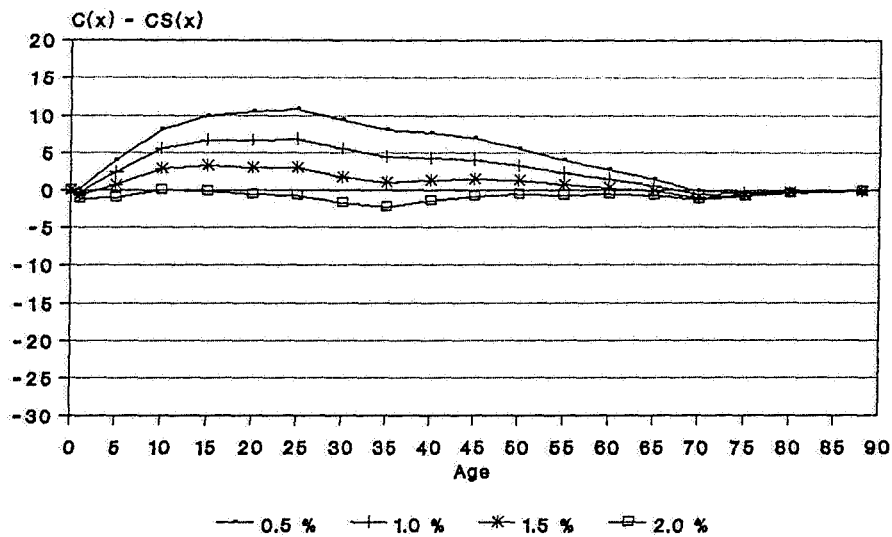
Source: LN-777-SPAA; C&D, West-Level 5.

Graphique B.5.6
Ecart entre les cumuls des hommes,
SP.Atacama la Alta-1779 et Fam.Ouest-N6.



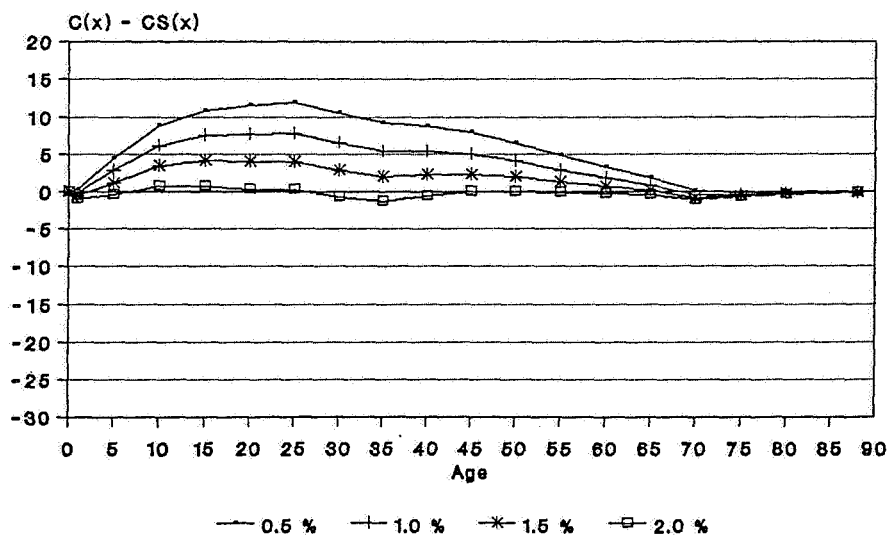
Source: LN-777-SPAA; C&D, West-Level 6.

Graphique B.5.7
 Ecart entre les cumuls des hommes,
 SP.Atacama la Alta-1777 et Fam.Ouest-N7.



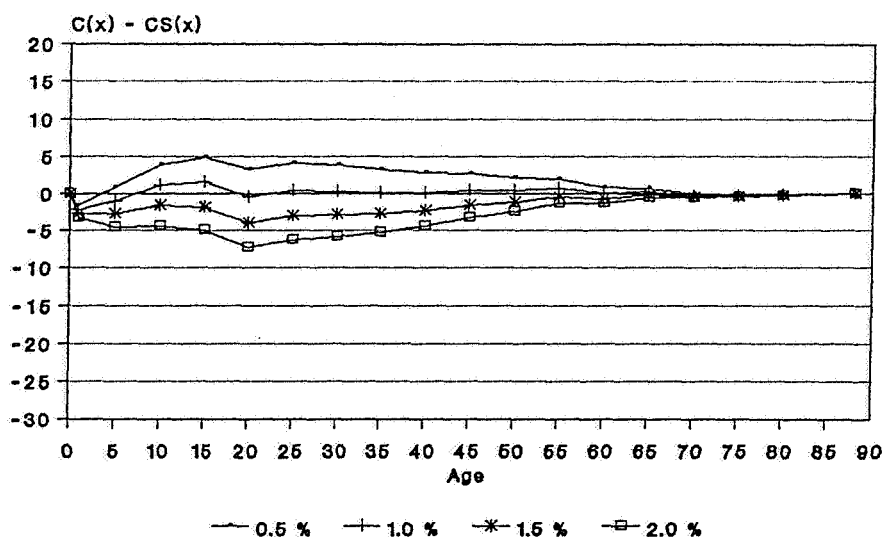
Source: LN-777-SPAA; C&D, West-Level 7.

Graphique B.5.8
 Ecart entre les cumuls des hommes,
 SP.Atacama la Alta-1777 et Fam.Ouest-N8.



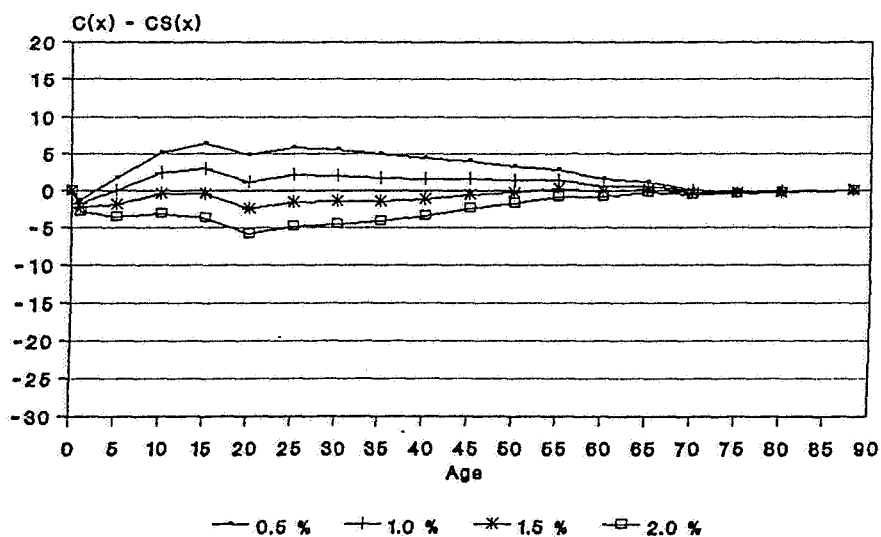
Source: LN-777-SPAA; C&D, West-Level 8.

Graphique B.5.9
Ecart entre les cumuls des femmes,
SP.Atacama la Alta-1777 et Fam.Ouest-N1.



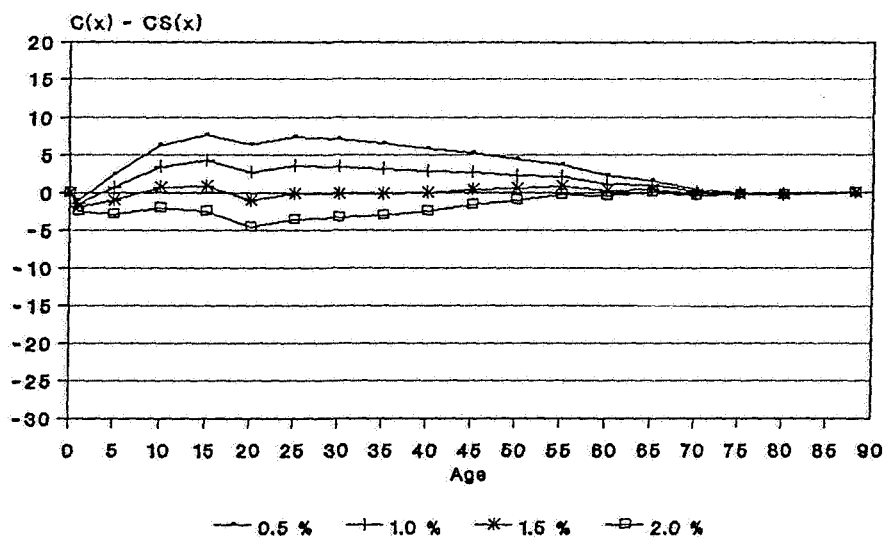
Source: LN-777-SPAA; C&D, West-Level 1.

Graphique B.5.10
Ecart entre les cumuls des femmes,
SP.Atacama la Alta-1777 et Fam.Ouest-N2.



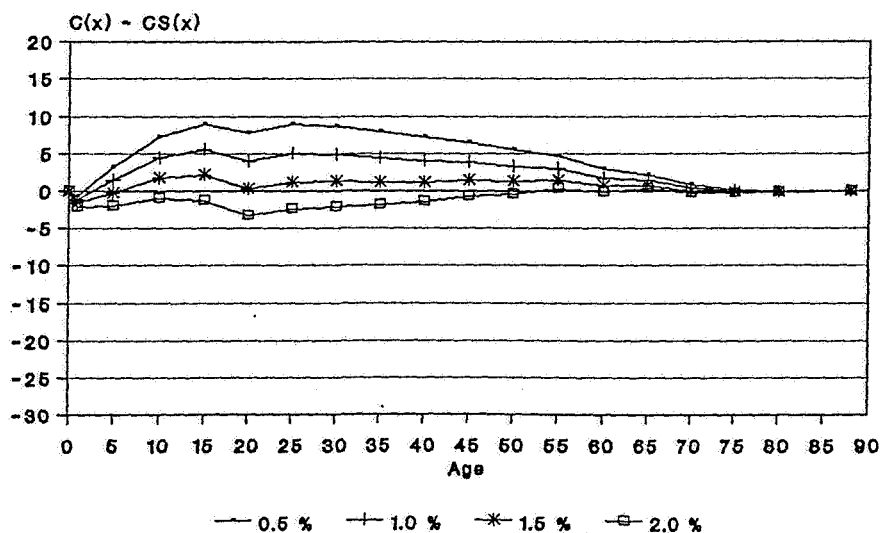
Source: LN-777-SPAA; C&D, West-Level 2.

Graphique B.5.11
Ecart entre les cumuls des femmes,
SP.Atacama la Alta-1777 et Fam.Ouest-N3.



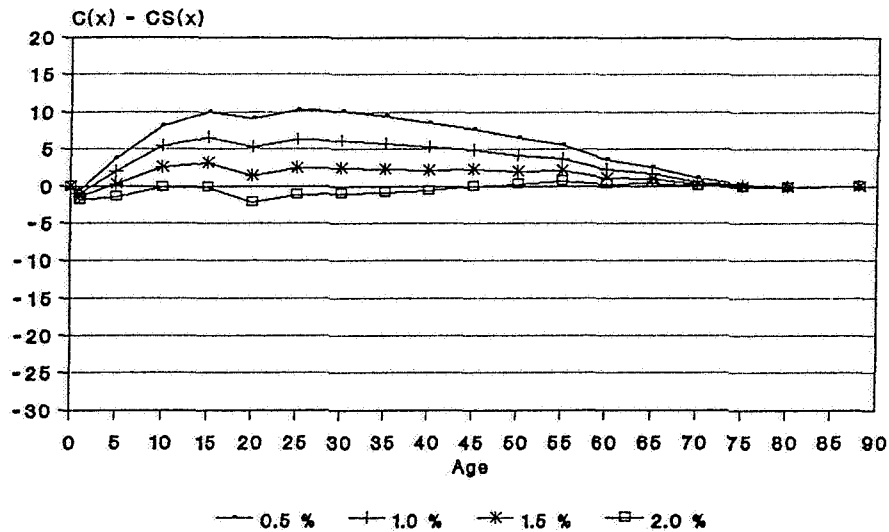
Source: LN-777-SPAA; C&D, West-Level 3.

Graphique B.5.12
Ecart entre les cumuls des femmes,
SP.Atacama la Alta-1777 et Fam.Ouest-N4.



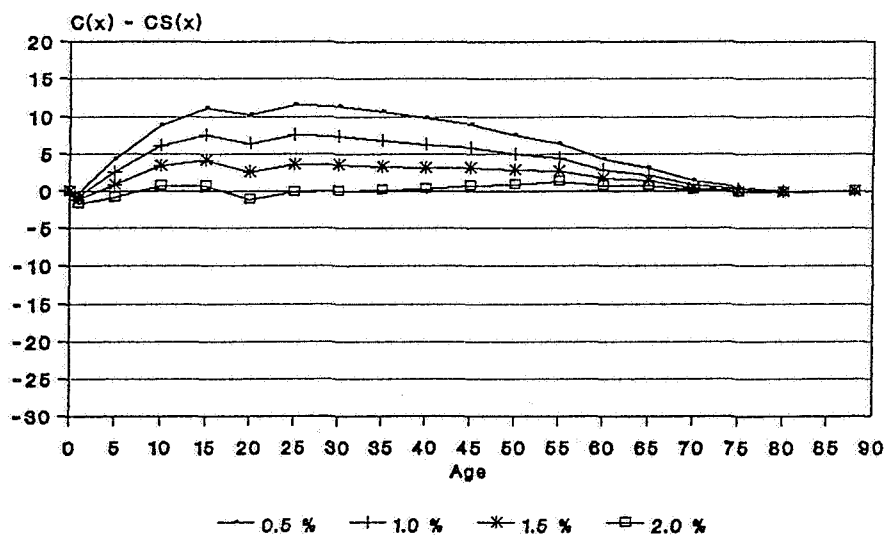
Source: LN-777-SPAA; C&D, West-Level 4.

Graphique B.5.13
Ecart entre les cumuls des femmes,
SP.Atacama la Alta-1777 et Fam.Ouest-N5.



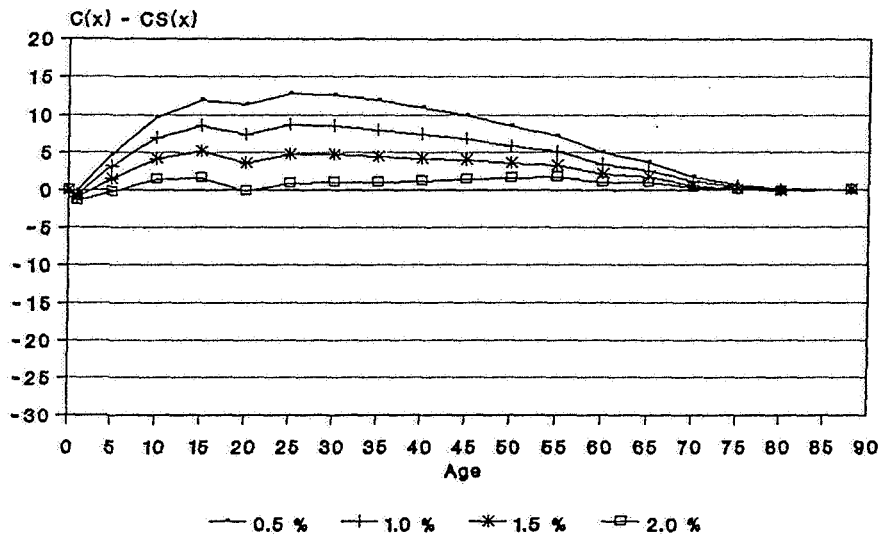
Source: LN-777-SPAA; C&D, West-Level 5.

Graphique B.5.14
Ecart entre les cumuls des femmes,
SP.Atacama la Alta-1777 et Fam.Ouest-N6.



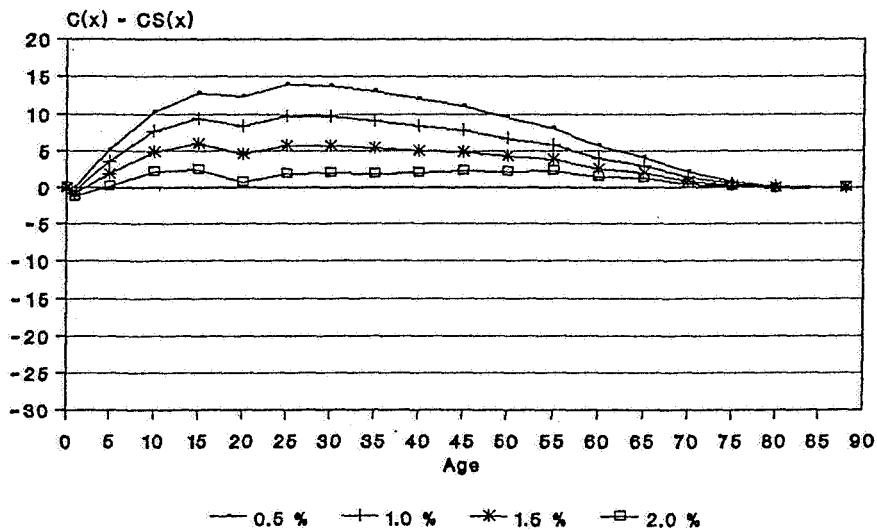
Source: LN-777-SPAA; C&D, West-Level 6.

Graphique B.5.15
Ecart entre les cumuls des femmes,
SP.Atacama la Alta-1777 et Fam.Ouest-N7.



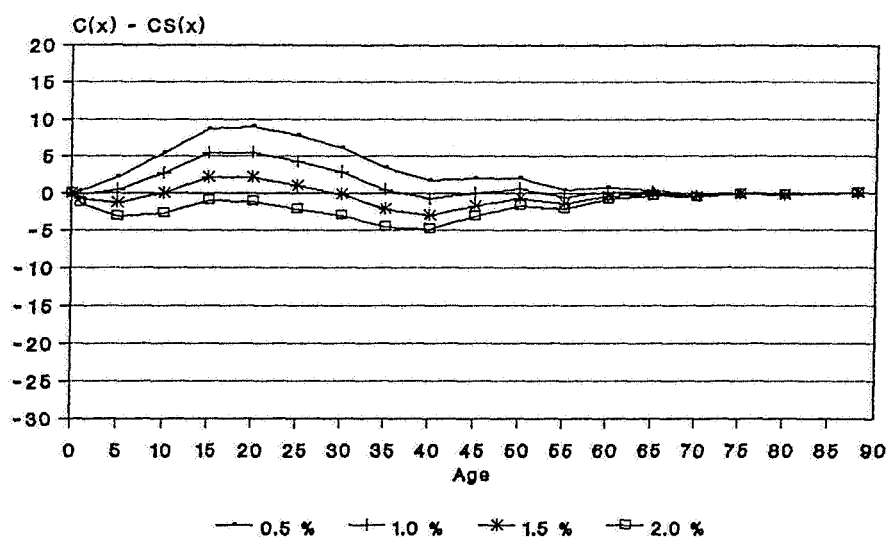
Source: LN-777-SPAA; C&D, West-Level 7.

Graphique B.5.16
Ecart entre les cumuls des femmes,
SP.Atacama la Alta-1777 et Fam.Ouest-N8.



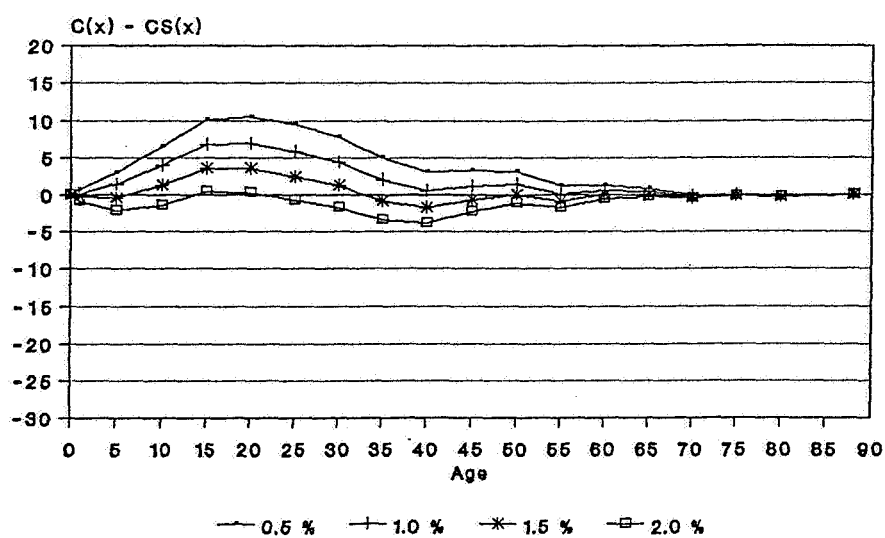
Source: LN-777-SPAA; C&D, West-Level 8.

Graphique B.6.1
Ecart entre les cumuls des hommes,
S.Fco.de Chuichui-1777 et Fam.Ouest-N1.



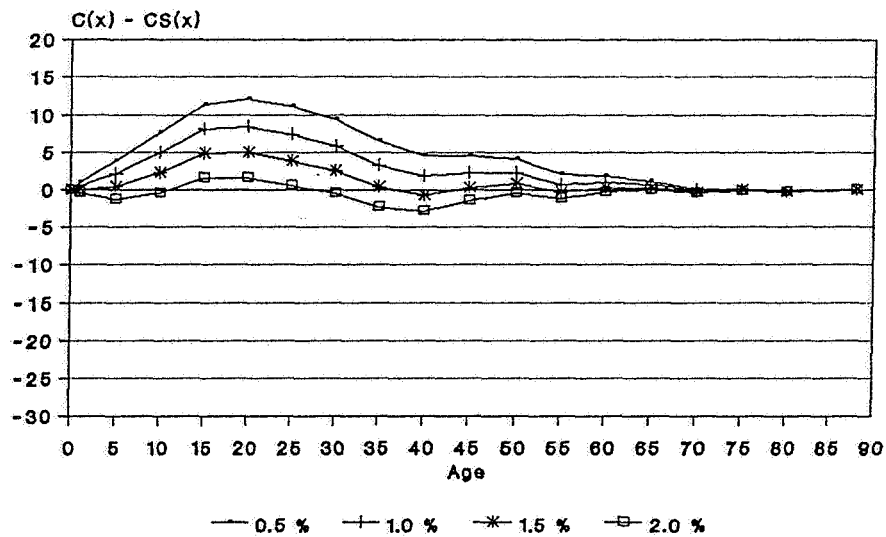
Source: LN-777-SFC; C&D, West-Level 1.

Graphique B.6.2
Ecart entre les cumuls des hommes,
S.Fco.de Chuichui-1777 et Fam.Ouest-N2.



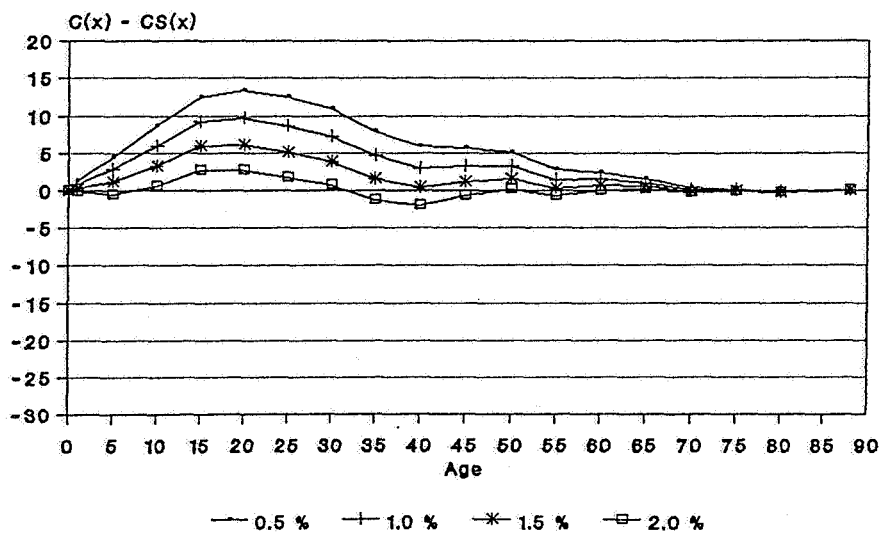
Source: LN-777-SFC; C&D, West-Level 2.

Graphique B.6.3
Ecart entre les cumuls des hommes,
S.Fco.de Chuichui-1777 et Fam.Ouest-N3.



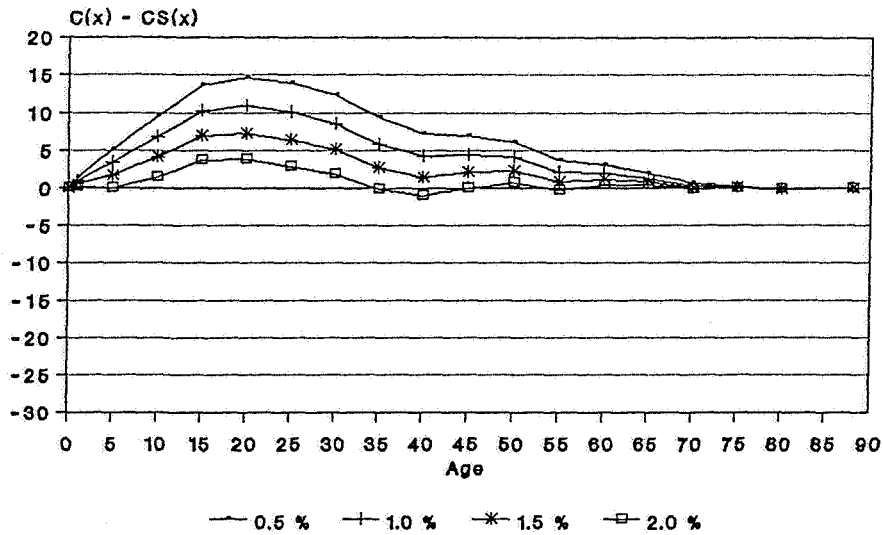
Source: LN-777-SFC; C&D, West-Level 3.

Graphique B.6.4
Ecart entre les cumuls des hommes,
S.Fco.de Chuichui-1777 et Fam.Ouest-N4.



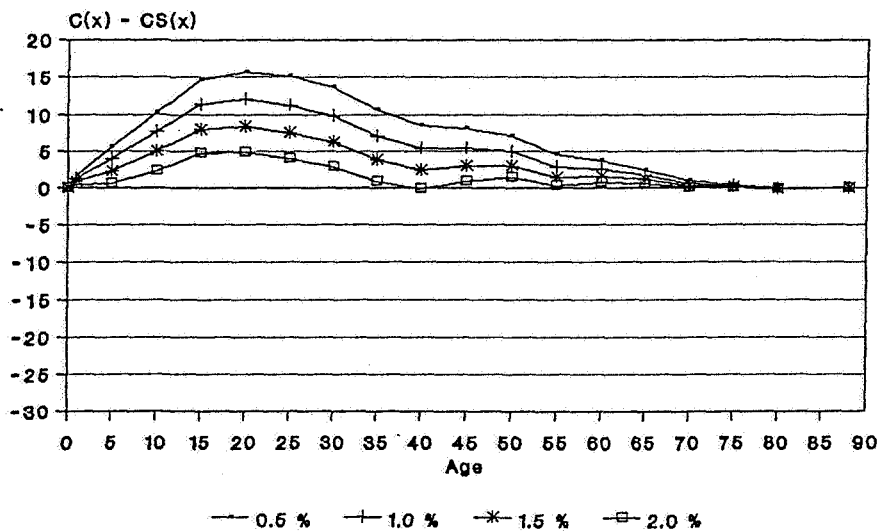
Source: LN-777-SFC; C&D, West-Level 4.

Graphique B.6.5
Ecart entre les cumuls des hommes,
S.Fco.de Chuichui-1777 et Fam.Ouest-N5.



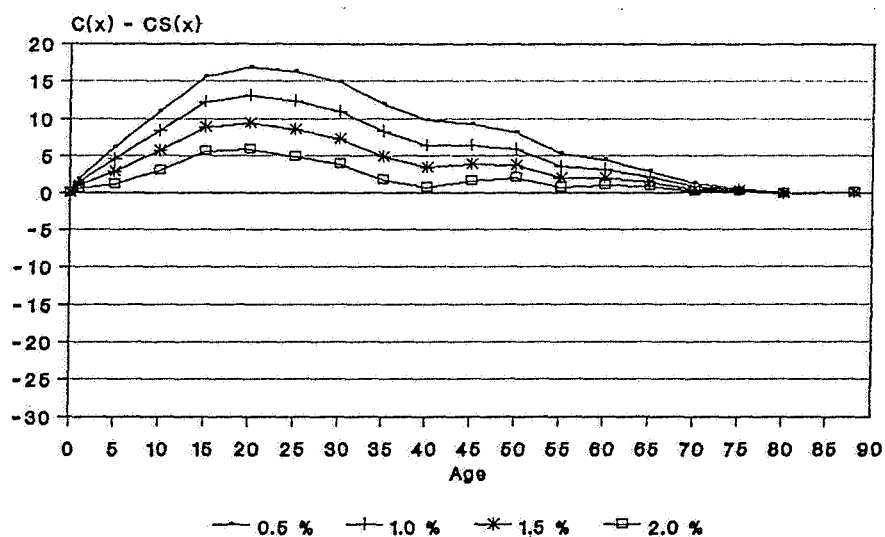
Source: LN-777-SFC; C&D, West-Level 5.

Graphique B.6.6
Ecart entre les cumuls des hommes,
S.Fco.de Chuichui-1777 et Fam.Ouest-N6.



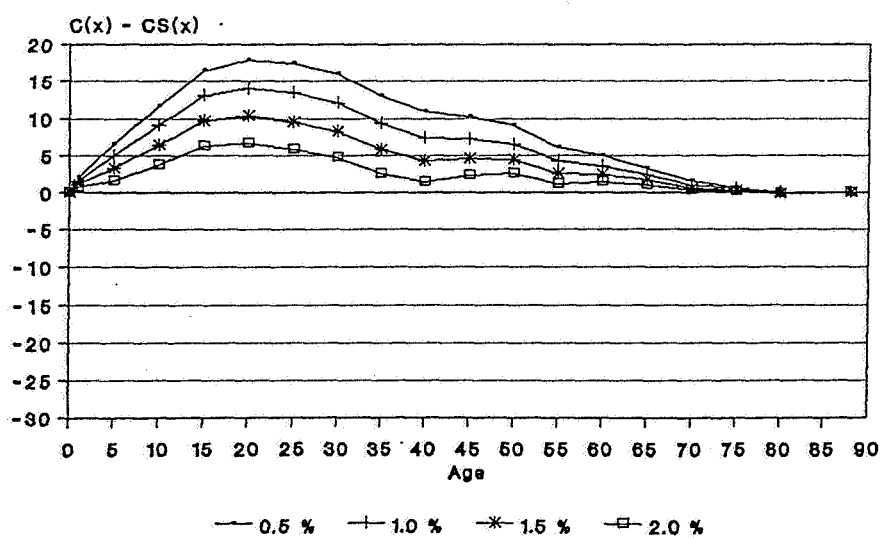
Source: LN-777-SFC; C&D, West-Level 6.

Graphique B.6.7
Ecart entre les cumuls des hommes,
S.Fco.de Chuichui-1777 et Fam.Ouest-N7.



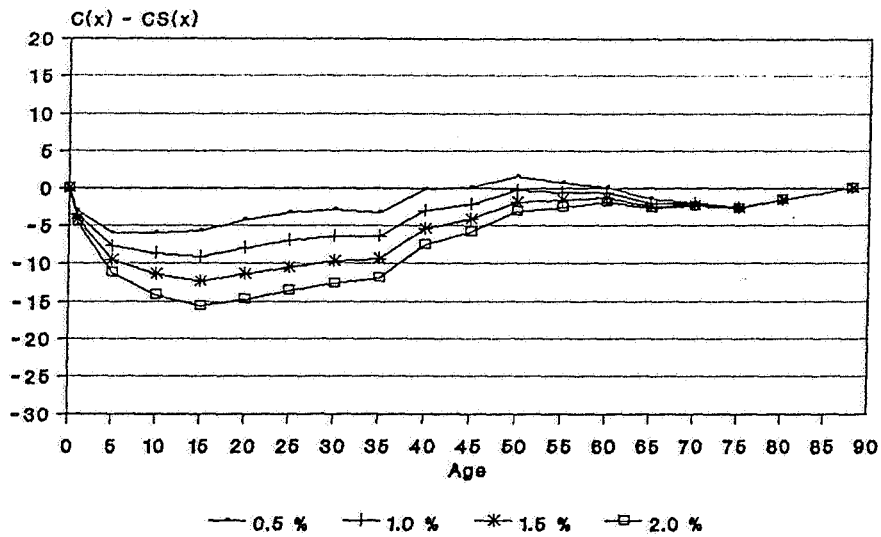
Source: LN-777-SFC; C&D, West-Level 7.

Graphique B.6.8
Ecart entre les cumuls des hommes,
S.Fco.de Chuichui-1777 et Fam.Ouest-N8.



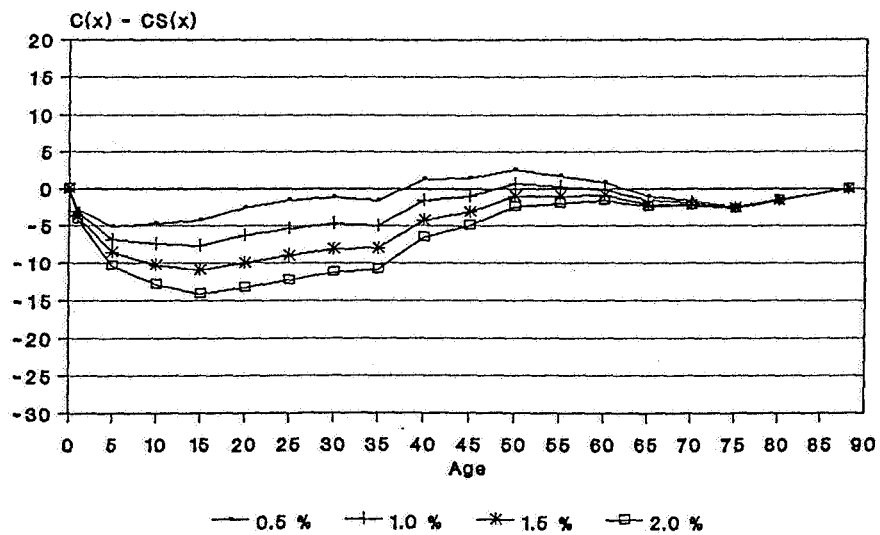
Source: LN-777-SFC; C&D, West-Level 8.

Graphique B.6.9
Ecart entre les cumuls des femmes,
S.Fco.de Chuichui-1777 et Fam.Ouest-N1.



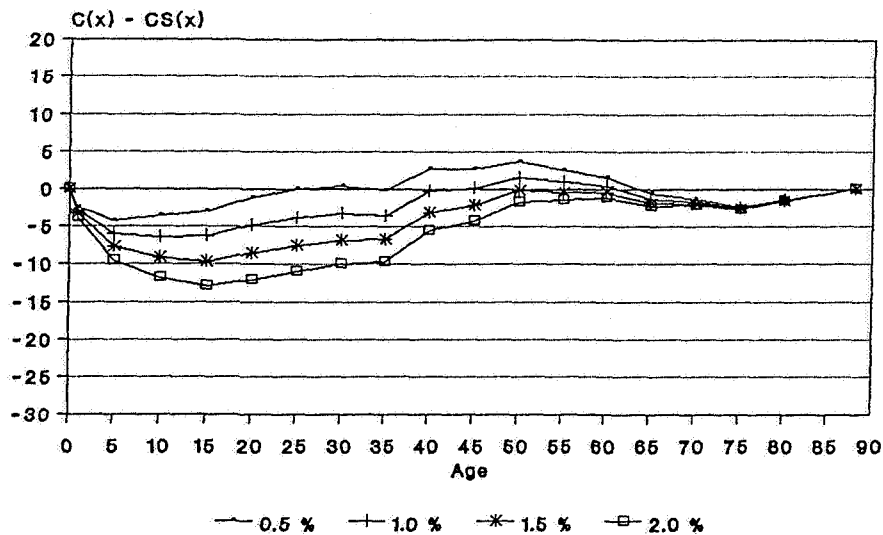
Source: LN-777-SFC; C&D, West-Level 1.

Graphique B.6.10
Ecart entre les cumuls des femmes,
S.Fco.de Chuichui-1777 et Fam.Ouest-N2.



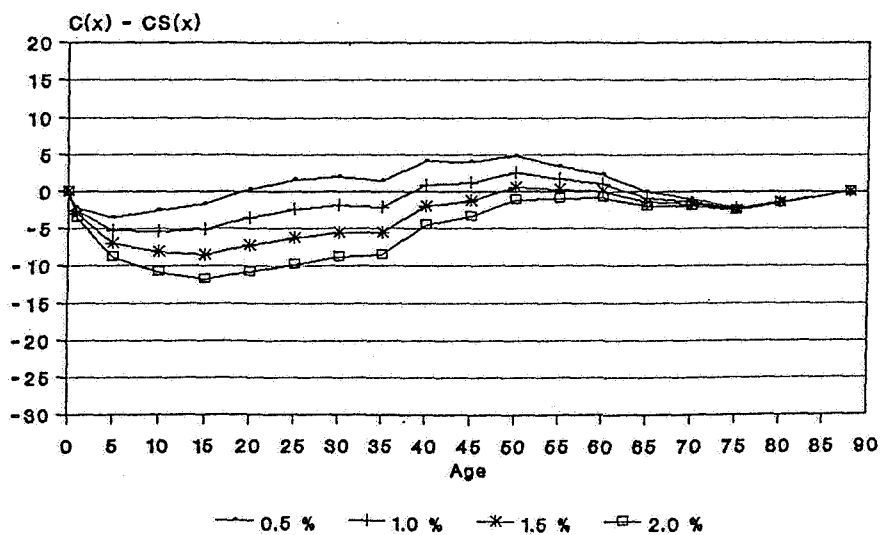
Source: LN-777-SFC; C&D, West-Level 2.

Graphique B.6.11
Ecart entre les cumuls des femmes,
S.Fco.de Chuichui-1777 et Fam.Ouest-N3.



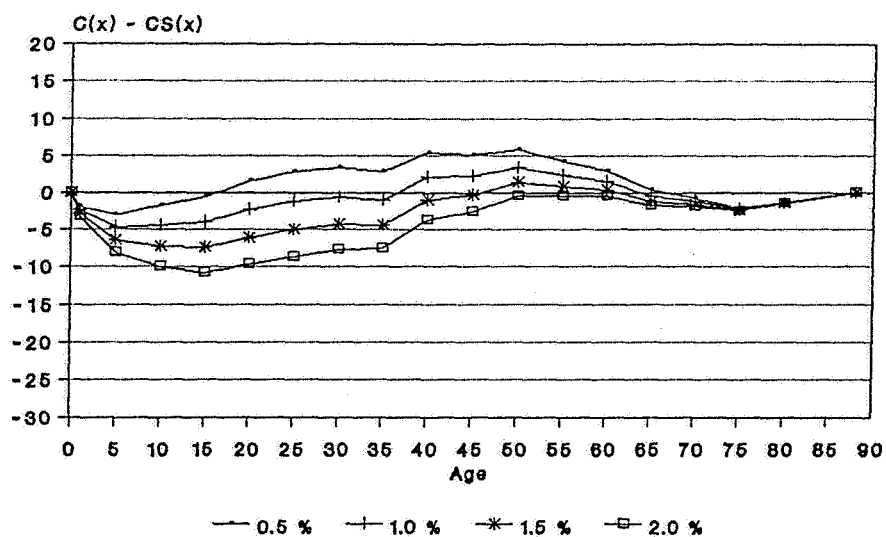
Source: LN-777-SFC; C&D, West-Level 3.

Graphique B.6.12
Ecart entre les cumuls des femmes,
S.Fco.de Chuichui-1779 et Fam.Ouest-N4.



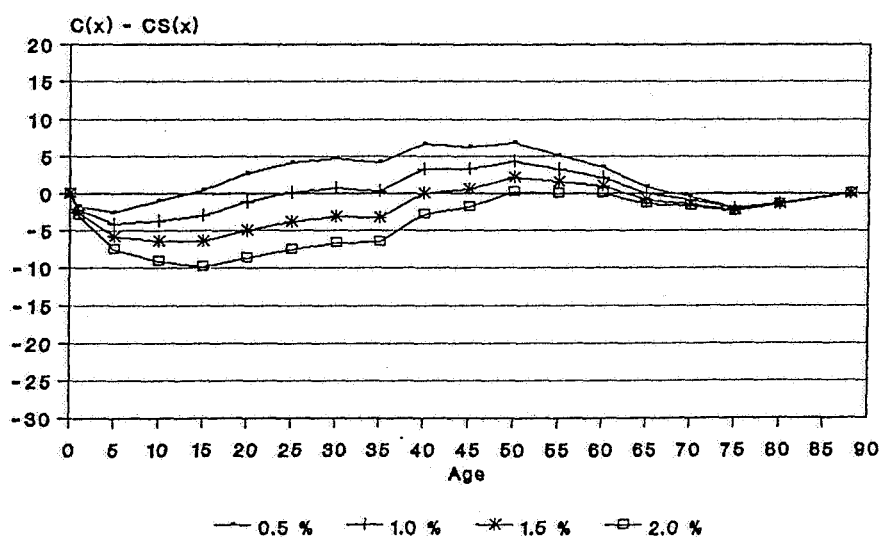
Source: LN-777-SFC; C&D, West-Level 4.

Graphique B.6.13
Ecart entre les cumuls des femmes,
S.Fco.de Chuichui-1777 et Fam.Ouest-N5.



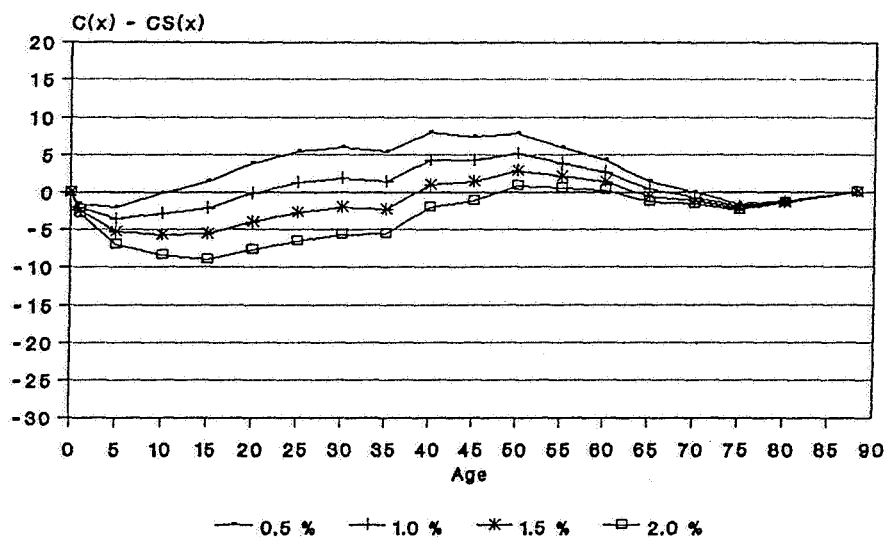
Source: LN-777-SFC; C&D, West-Level 5.

Graphique B.6.14
Ecart entre les cumuls des femmes,
S.Fco.de Chuichui-1777 et Fam.Ouest-N6.



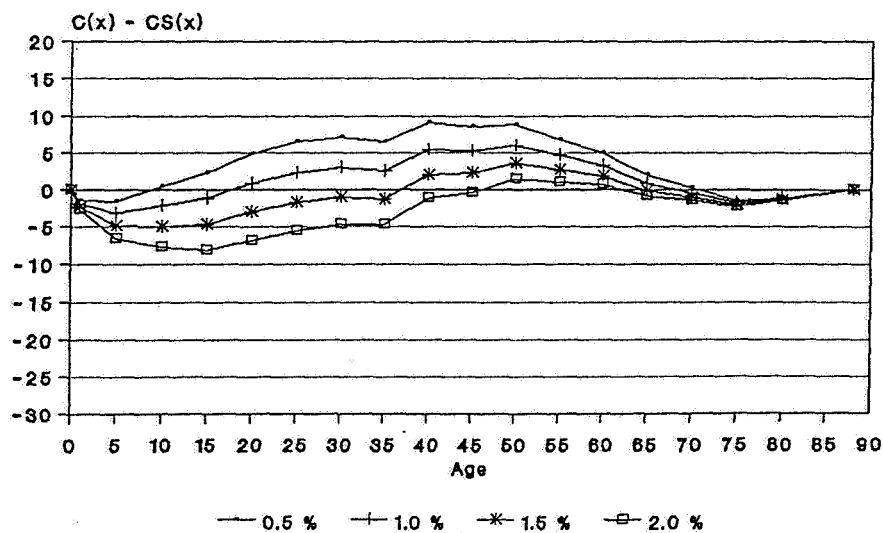
Source: LN-777-SFC; C&D, West-Level 6.

Graphique B.6.15
Ecart entre les cumuls des femmes,
S.Fco.de Chuichui-1777 et Fam.Ouest-N7.



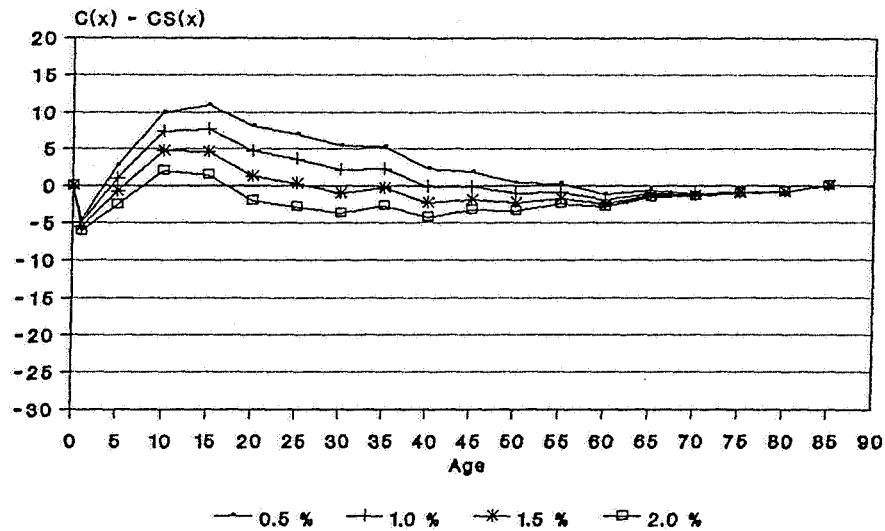
Source: LN-777-SFC; C&D, West-Level 7.

Graphique B.6.16
Ecart entre les cumuls des femmes,
S.Fco.de Chuichui-1777 et Fam.Ouest-N8.



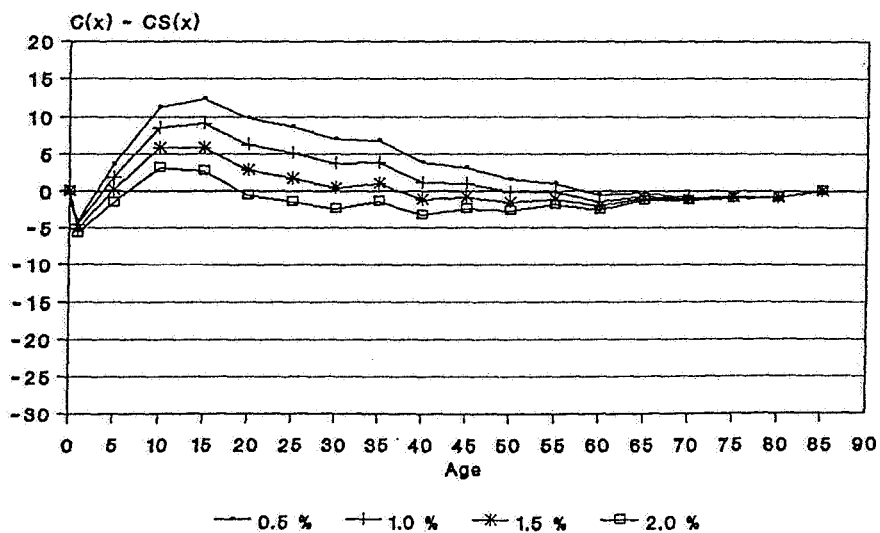
Source: LN-777-SFC; C&D, West-Level 8.

Graphique B.7.1
Ecart entre les cumuls des hommes,
Aborigènes de Cba-1813 et Fam.Ouest-N1.



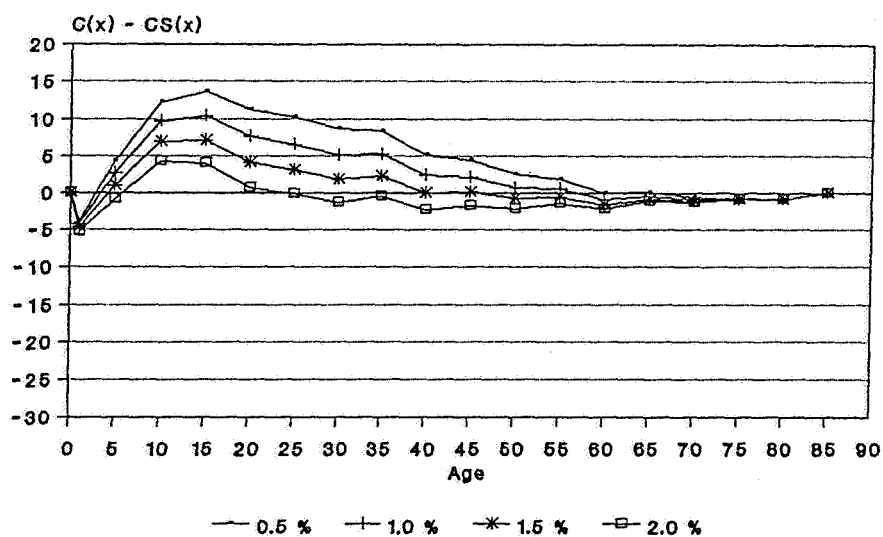
Source: Cba-813; C&D, West-Level 1.

Graphique B.7.2
Ecart entre les cumuls des hommes,
Aborigènes de Cba-1813 et Fam.Ouest-N2.



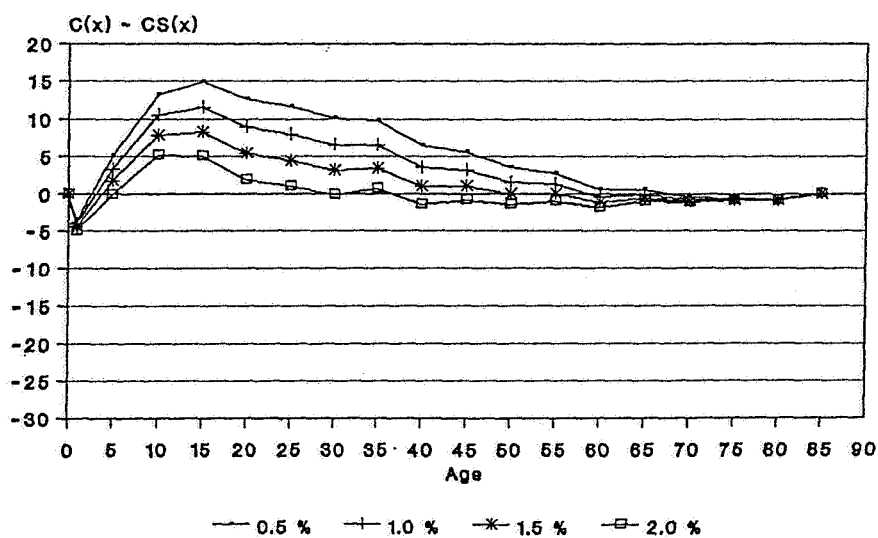
Source: Cba-813; C&D, West-Level 2.

Graphique B.7.3
Ecart entre les cumuls des hommes,
Aborigènes de Cba-1813 et Fam.Ouest-N3.



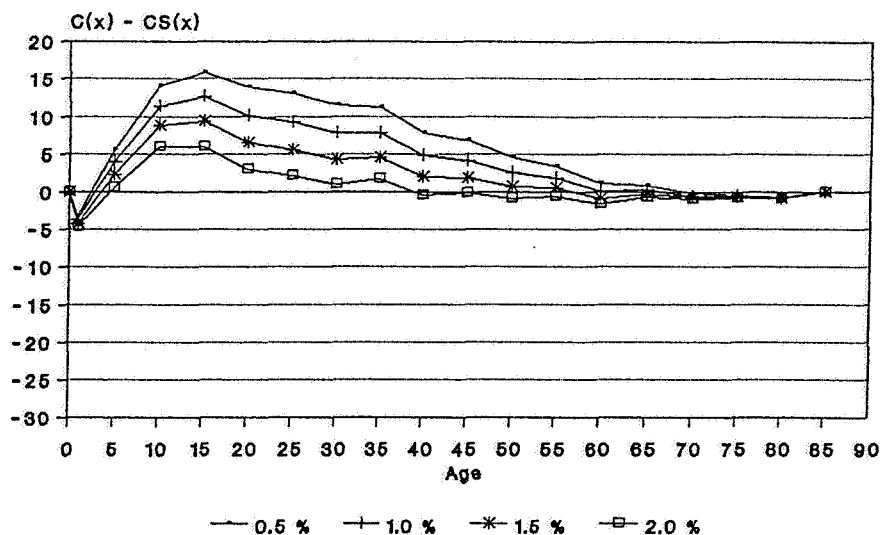
Source: Cba-813; C&D, West-Level 3.

Graphique B.7.4
Ecart entre les cumuls des hommes,
Aborigènes de Cba-1813 et Fam.Ouest-N4.



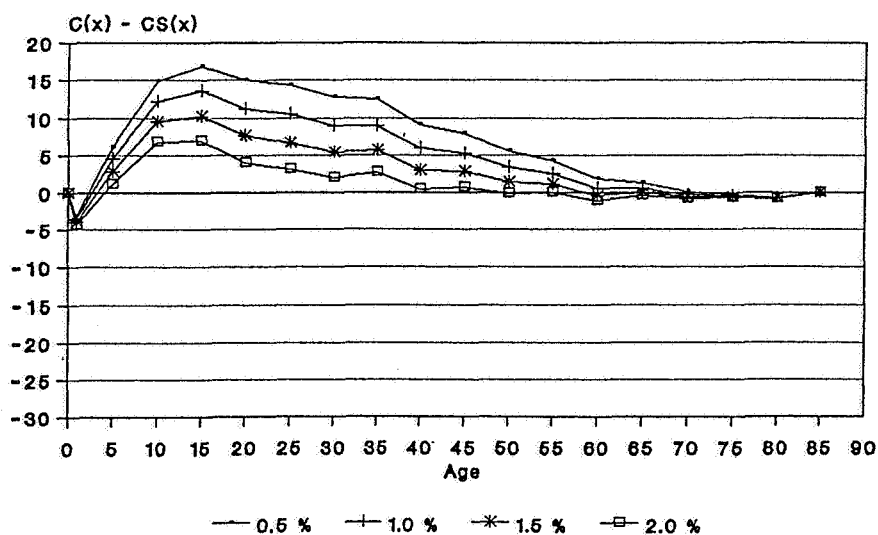
Source: Cba-813; C&D, West-Level 4.

Graphique B.7.5
Écarts entre les cumuls des hommes,
Aborigènes de Cba-1813 et Fam.Ouest-N5.



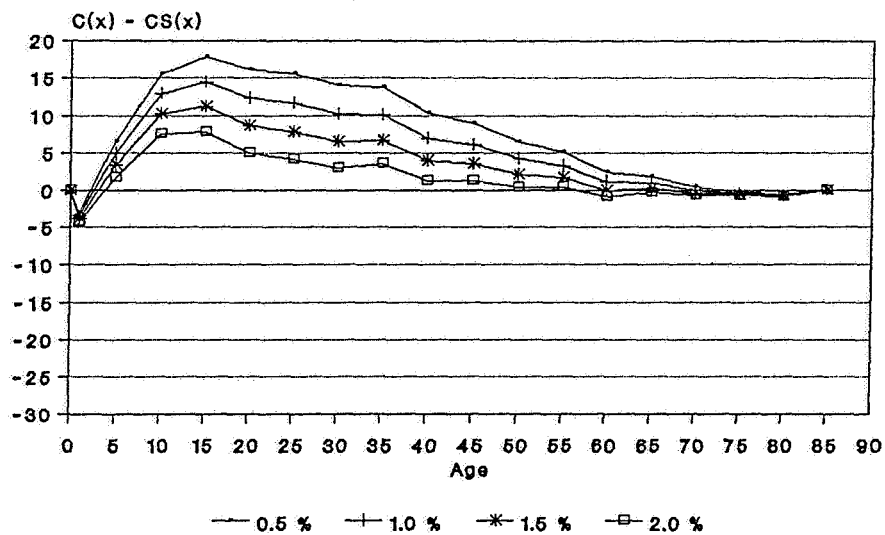
Source: Cba-813; C&D, West-Level 5.

Graphique B.7.6
Écarts entre les cumuls des hommes,
Aborigènes de Cba-1813 et Fam.Ouest-N6.



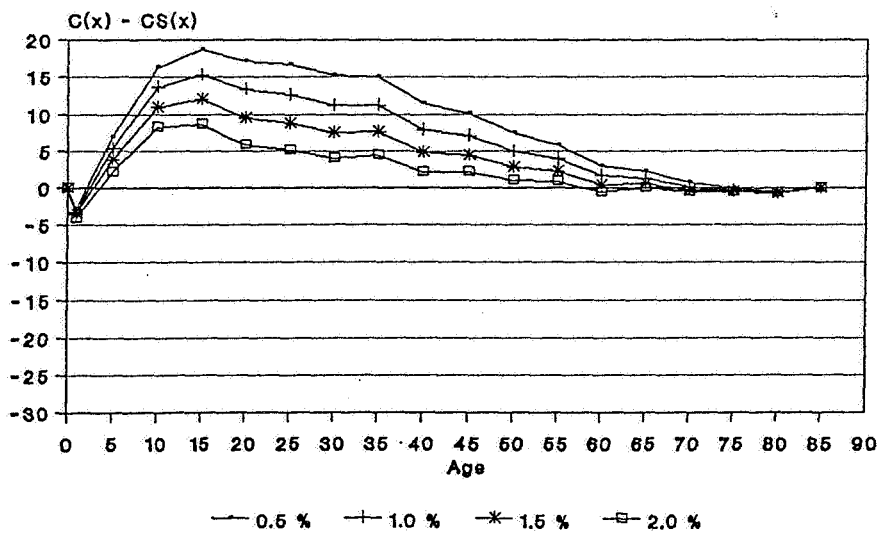
Source: Cba-813; C&D, West-Level 6.

Graphique B.7.7
Ecart entre les cumuls des hommes,
Aborigènes de Cba-1813 et Fam.Ouest-N7.



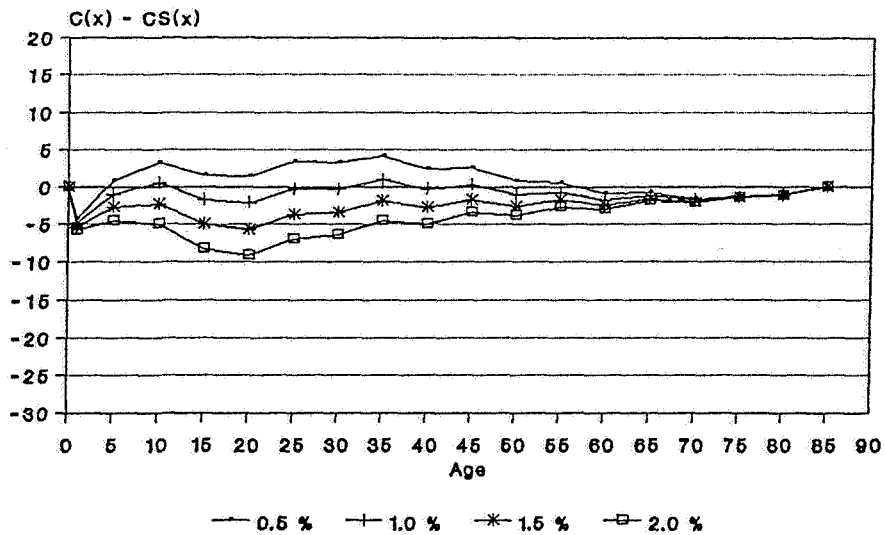
Source: Cba-813; C&D, West-Level 7.

Graphique B.7.8
Ecart entre les cumuls des hommes,
Aborigènes de Cba-1813 et Fam.Ouest-N8.



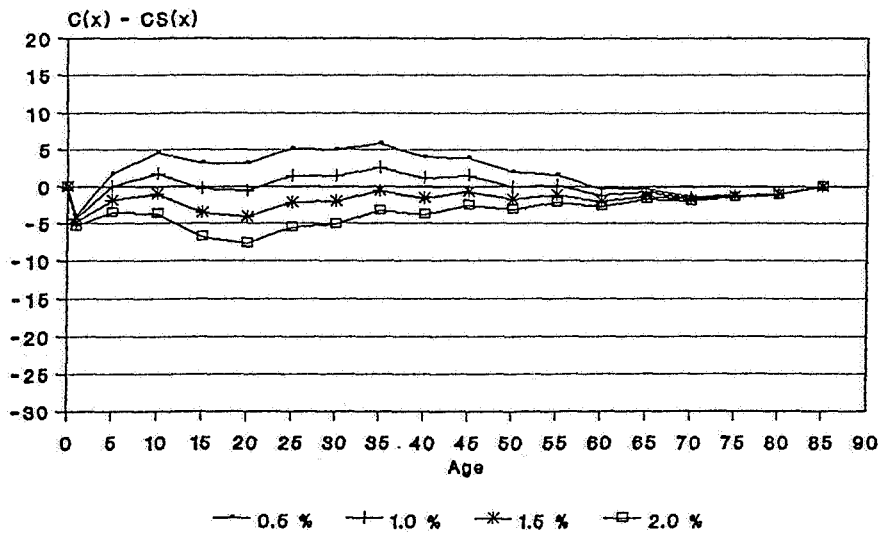
Source: Cba-813; C&D, West-Level 8.

Graphique B.7.9
Ecart entre les cumuls des femmes,
Aborigènes de Cba-1813 et Fam.Ouest-N1.



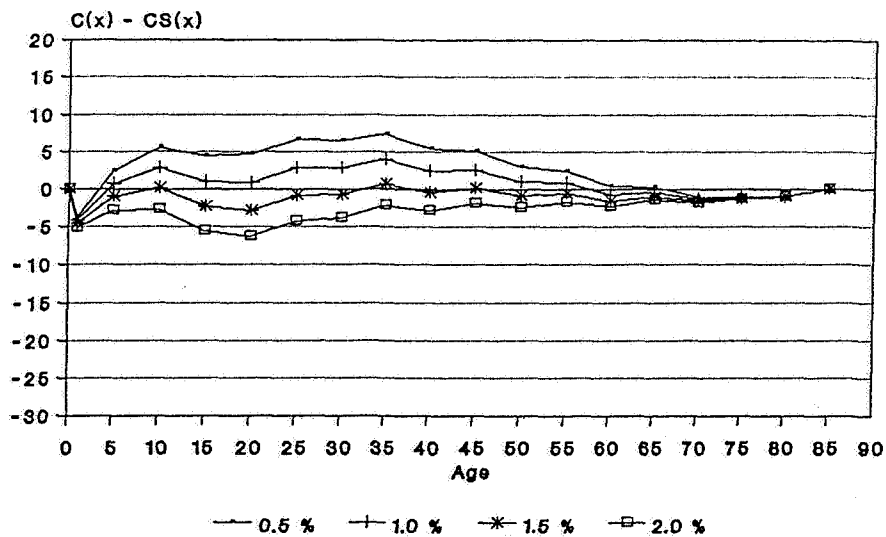
Source: Cba-813; C&D, West-Level 1.

Graphique B.7.10
Ecart entre les cumuls des femmes,
Aborigènes de Cba-1813 et Fam.Ouest-N2.



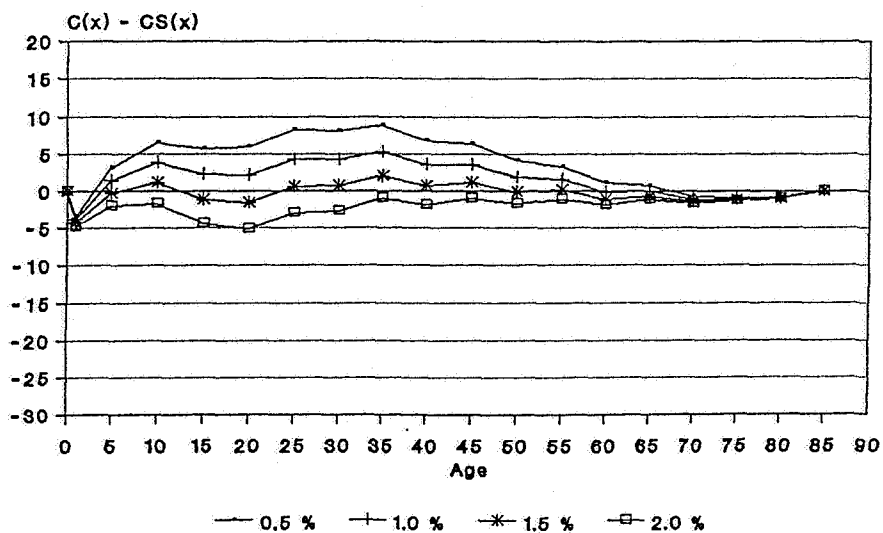
Source: Cba-813; C&D, West-Level 2.

Graphique B.7.11
Ecart entre les cumuls des femmes,
Aborigènes de Cba-1813 et Fam.Ouest-N3.



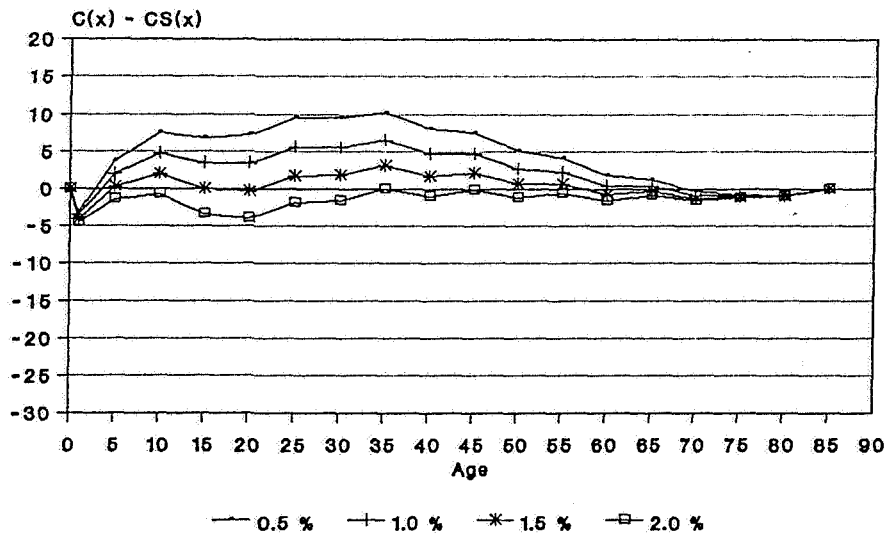
Source: Cba-813; C&D, West-Level 3.

Graphique B.7.12
Ecart entre les cumuls des femmes,
Aborigènes de Cba-1813 et Fam.Ouest-N4.



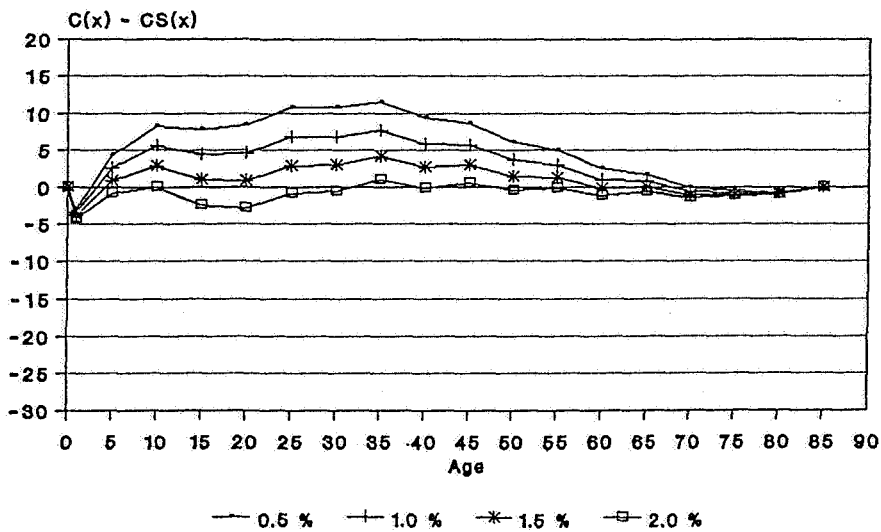
Source: Cba-813; C&D, West-Level 4.

Graphique B.7.13
Ecart entre les cumuls des femmes,
Aborigènes de Cba-1813 et Fam.Ouest-N5.



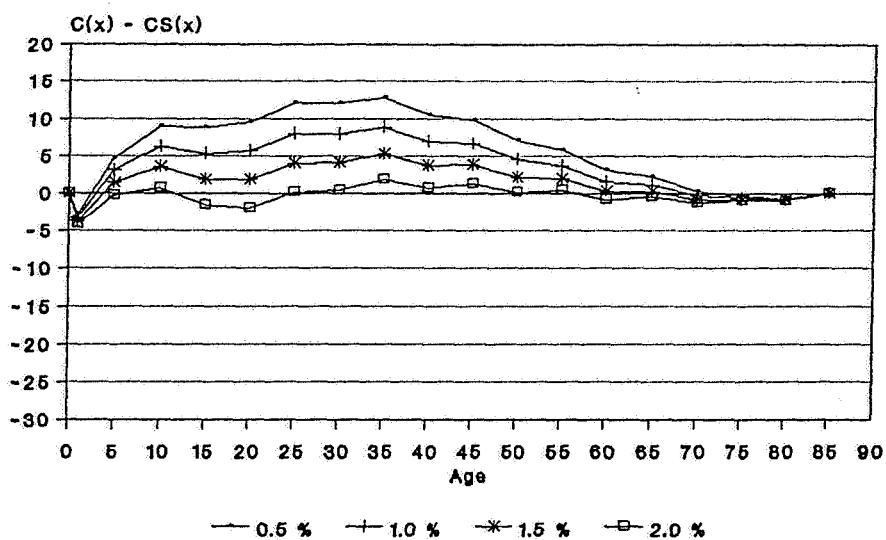
Source: Cba-813; C&D, West-Level 5.

Graphique B.7.14
Ecart entre les cumuls des femmes,
Aborigènes de Cba-1813 et Fam.Ouest-N6.



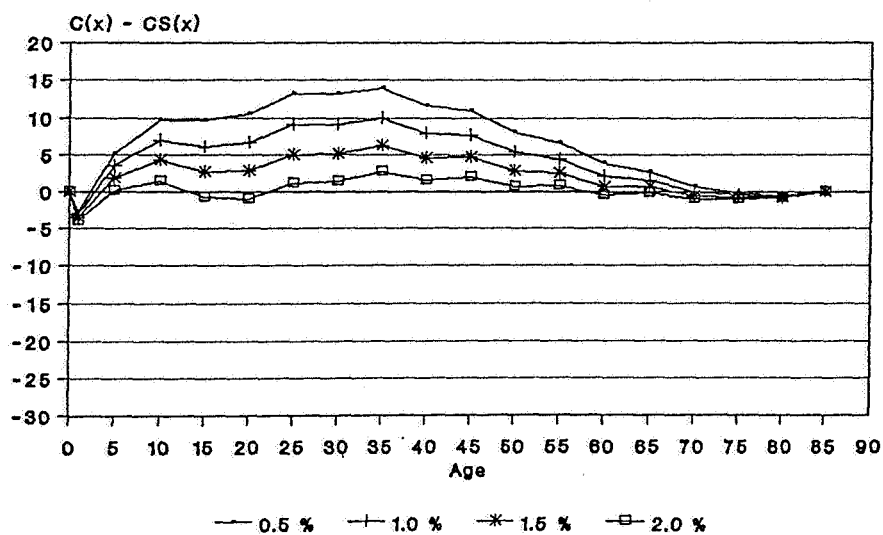
Source: Cba-813; C&D, West-Level 6.

Graphique B.7.15
Ecart entre les cumuls des femmes,
Aborigènes de Cba-1813 et Fam.Ouest-N7.



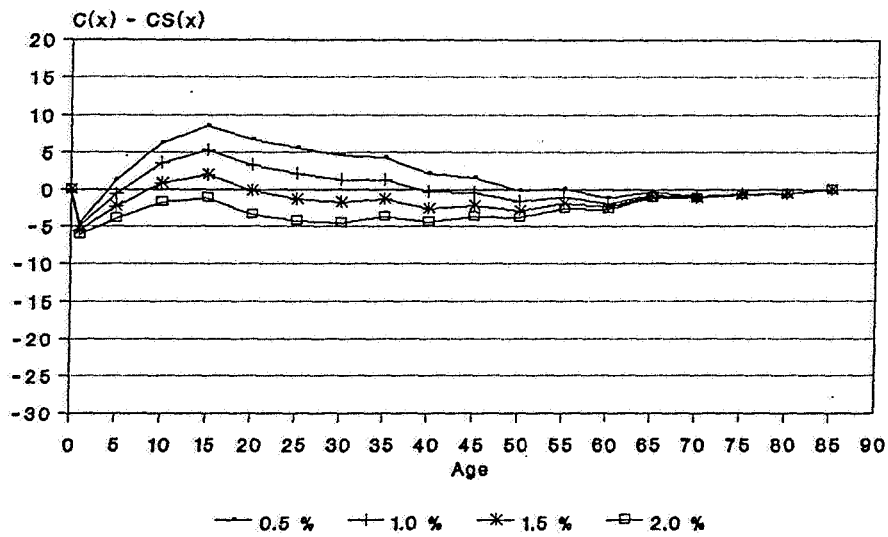
Source: Cba-813; C&D, West-Level 7.

Graphique B.7.16
Ecart entre les cumuls des femmes,
Aborigènes de Cba-1813 et Fam.Ouest-N8.



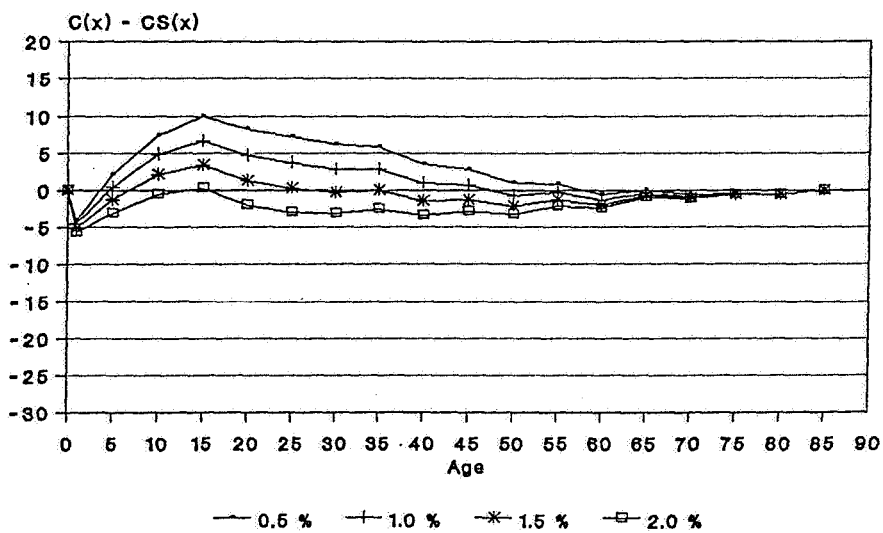
Source: Cba-813; C&D, West-Level 8.

Graphique B.8.1
Ecart entre les cumuls des hommes,
Blancs de Cba-1813 et Fam.Ouest-N1.



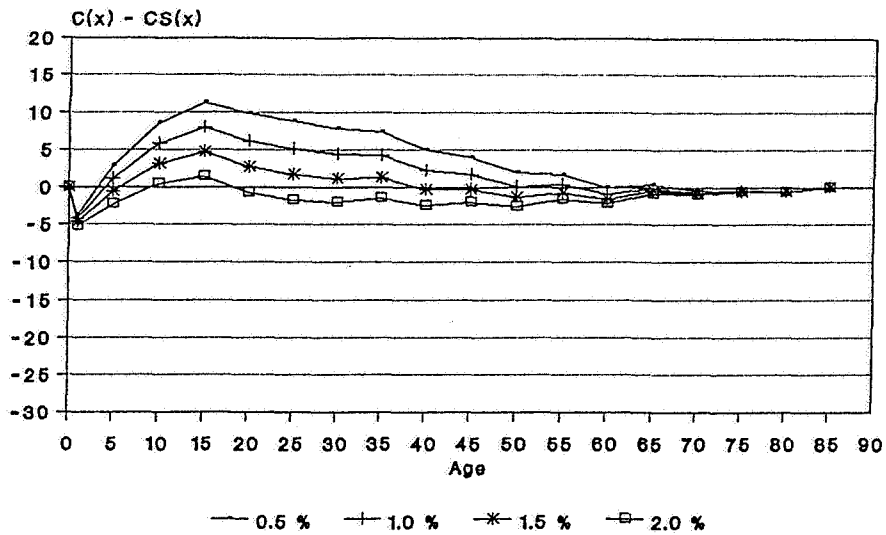
Source: Cba-813; C&D, West-Level 1.

Graphique B.8.2
Ecart entre les cumuls des hommes,
Blancs de Cba-1813 et Fam.Ouest-N2.



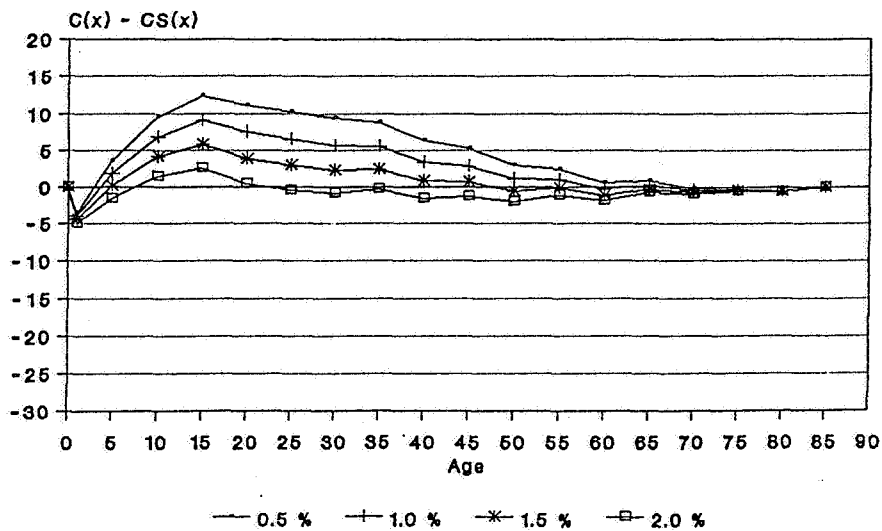
Source: Cba-813; C&D, West-Level 2.

Graphique B.8.3
Ecart entre les cumuls des hommes,
Blancs de Cba-1813 et Fam.Ouest-N3.



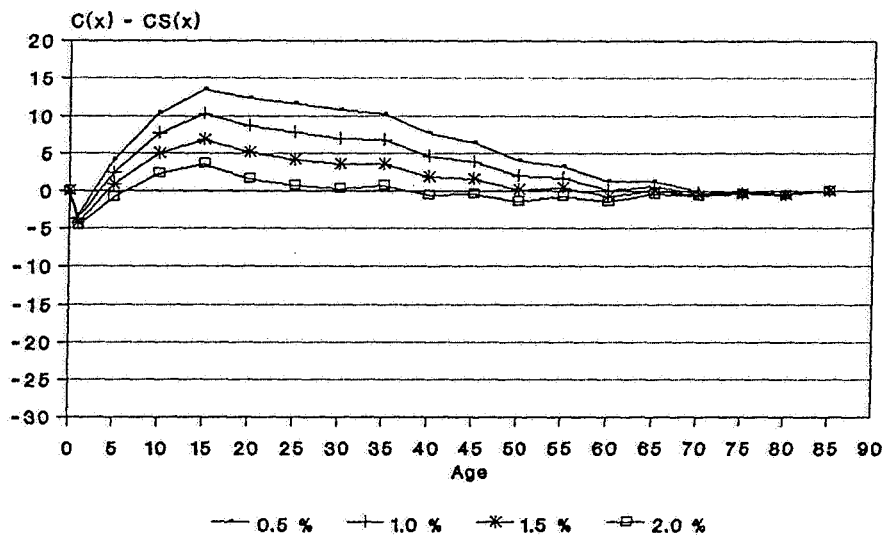
Source: Cba-813; C&D, West-Level 3.

Graphique B.8.4
Ecart entre les cumuls des hommes,
Blancs de Cba-1813 et Fam.Ouest-N4.



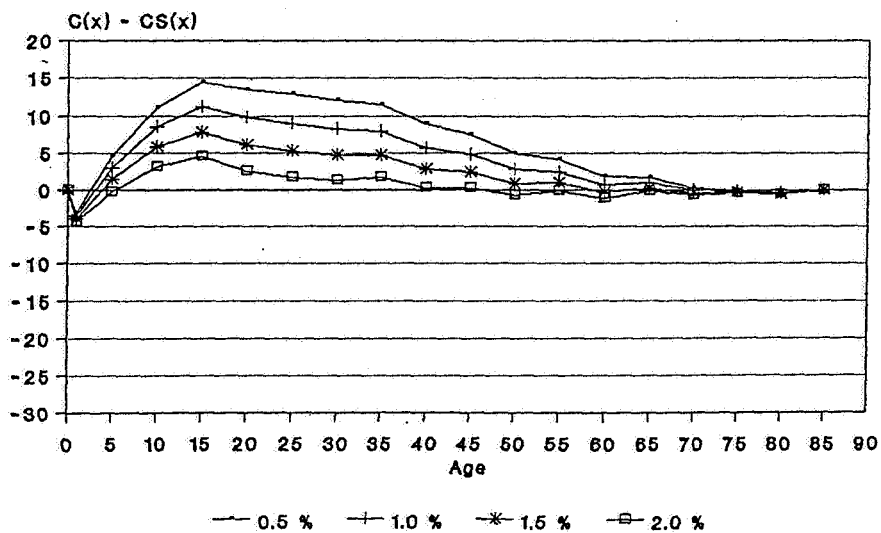
Source: Cba-813; C&D, West-Level 4.

Graphique B.8.5
Ecart entre les cumuls des hommes,
Blancs de Cba-1813 et Fam.Ouest-N5.



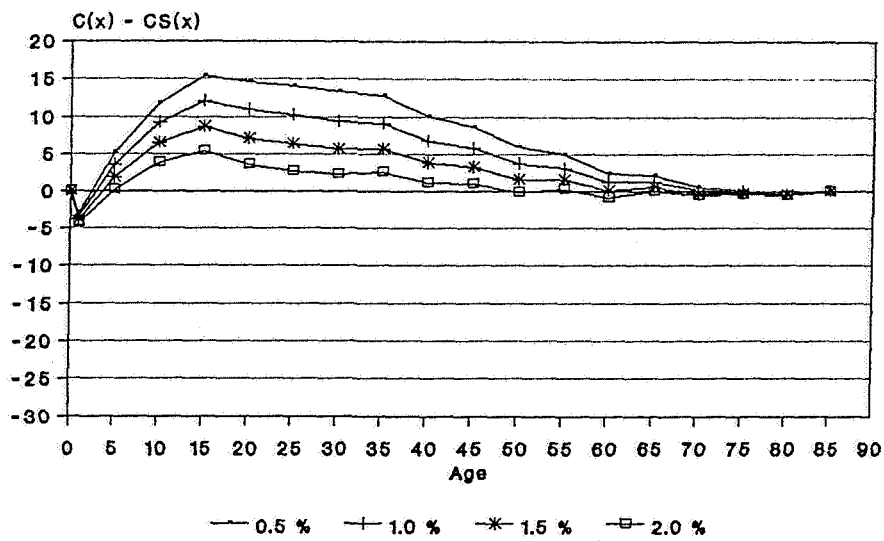
Source: Cba-813; C&D, West-Level 5.

Graphique B.8.6
Ecart entre les cumuls des hommes,
Blancs de Cba-1813 et Fam.Ouest-N6.



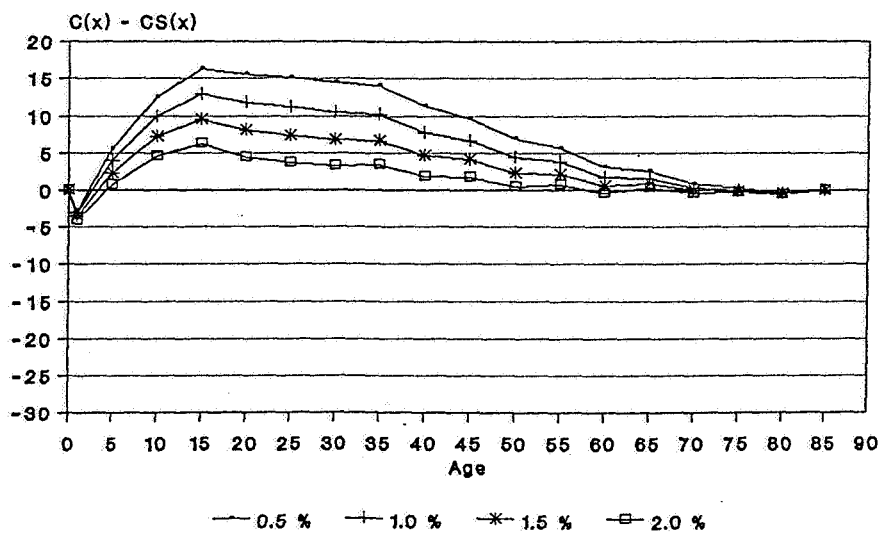
Source: Cba-813; C&D, West-Level 6.

Graphique B.8.7
Ecart entre les cumuls des hommes,
Blancs de Cba-1813 et Fam.Ouest-N7.



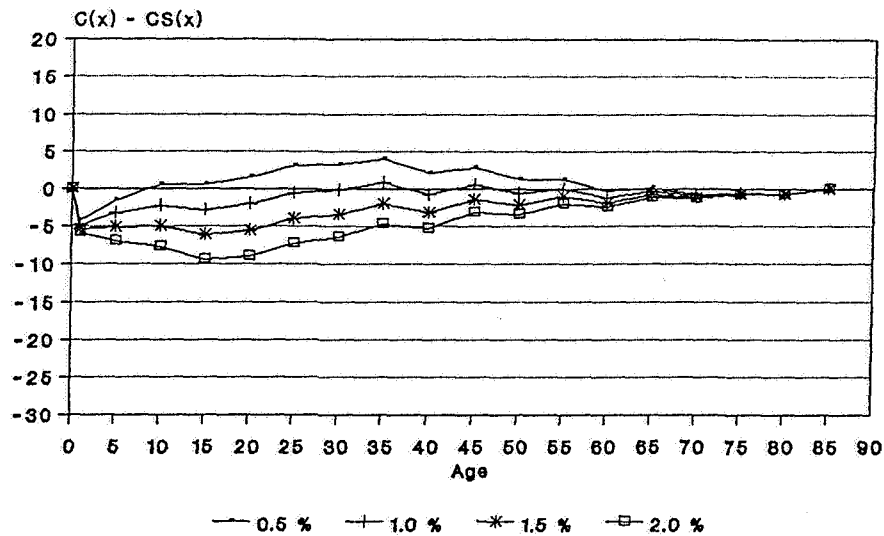
Source: Cba-813; C&D, West-Level 7.

Graphique B.8.8
Ecart entre les cumuls des hommes,
Blancs de Cba-1813 et Fam.Ouest-N8.



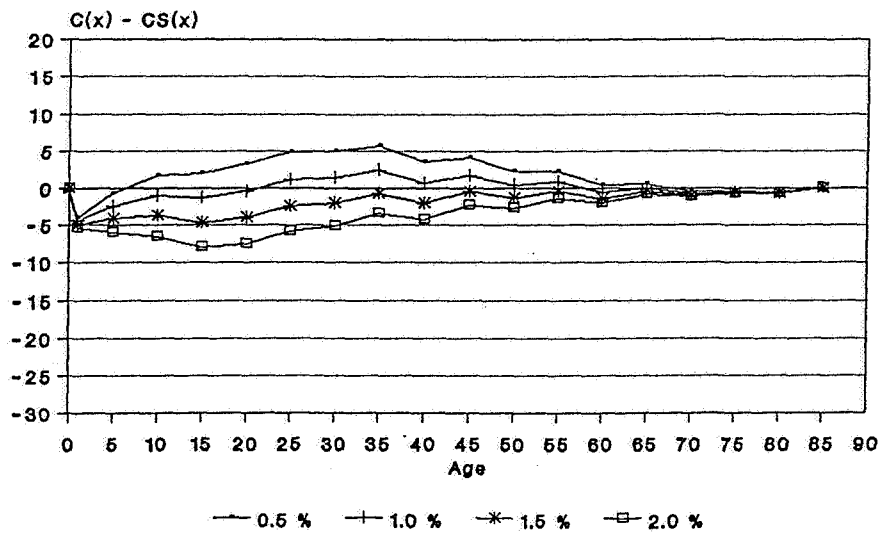
Source: Cba-813; C&D, West-Level 8.

Graphique B.8.9
 Ecart entre les cumuls des femmes,
 Blancs de Cba-1813 et Fam.Ouest-N1.



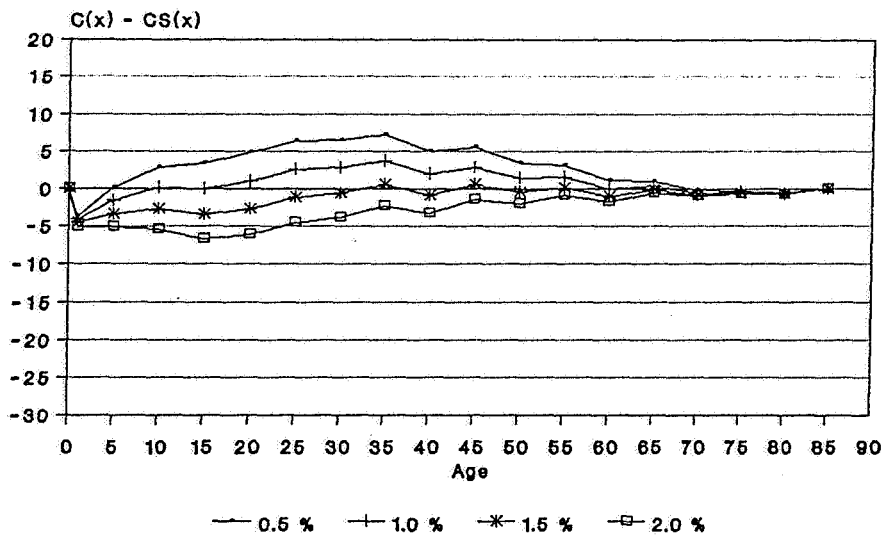
Source: Cba-813; C&D, West-Level 1.

Graphique B.8.10
 Ecart entre les cumuls des femmes,
 Blancs de Cba-1813 et Fam.Ouest-N2.



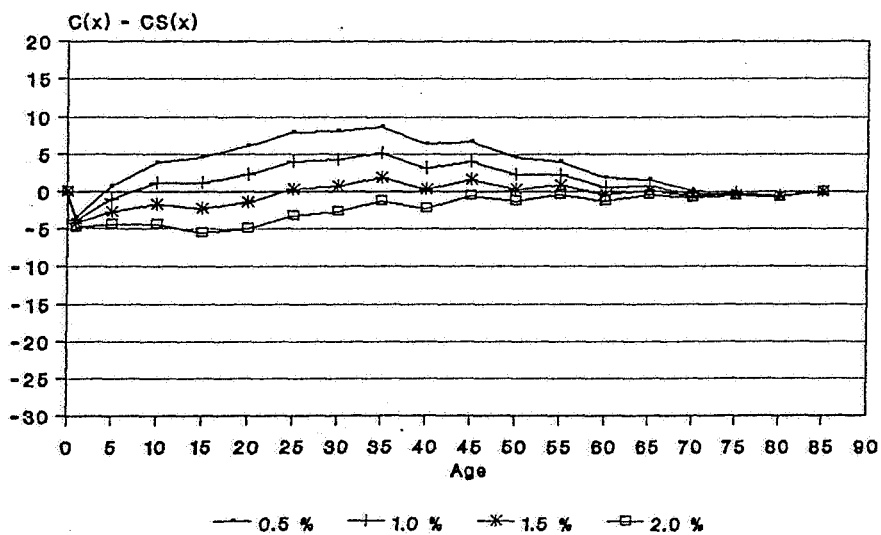
Source: Cba-813; C&D, West-Level 2.

Graphique B.8.11
Ecart entre les cumuls des femmes,
Blancs de Cba-1813 et Fam.Ouest-N3.



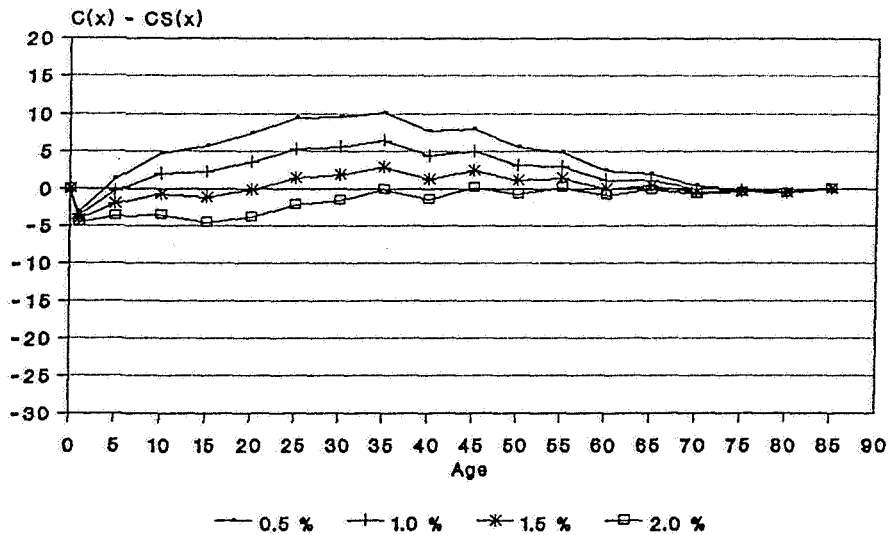
Source: Cba-813; C&D, West-Level 3.

Graphique B.8.12
Ecart entre les cumuls des femmes,
Blancs de Cba-1813 et Fam.Ouest-N4.



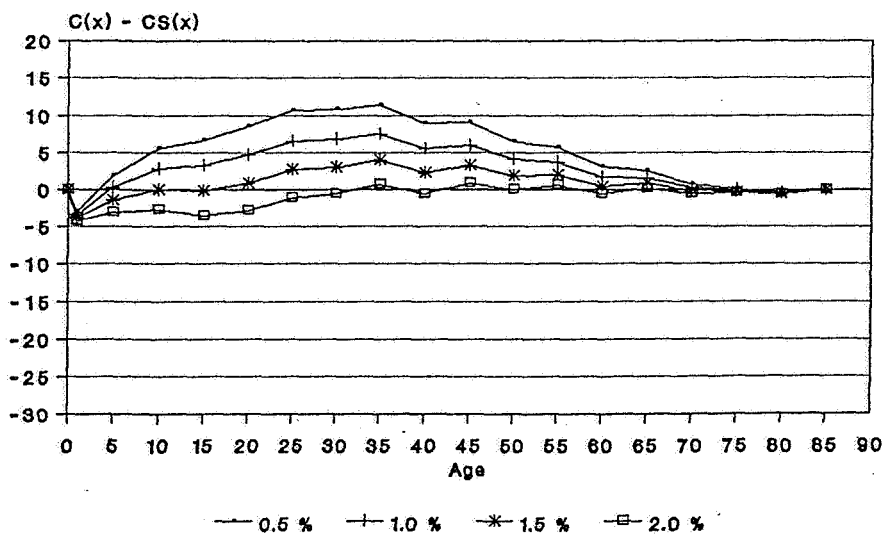
Source: Cba-813; C&D, West-Level 4.

Graphique B.8.13
Ecart entre les cumuls des femmes,
Blancs de Cba-1813 et Fam.Ouest-N5.



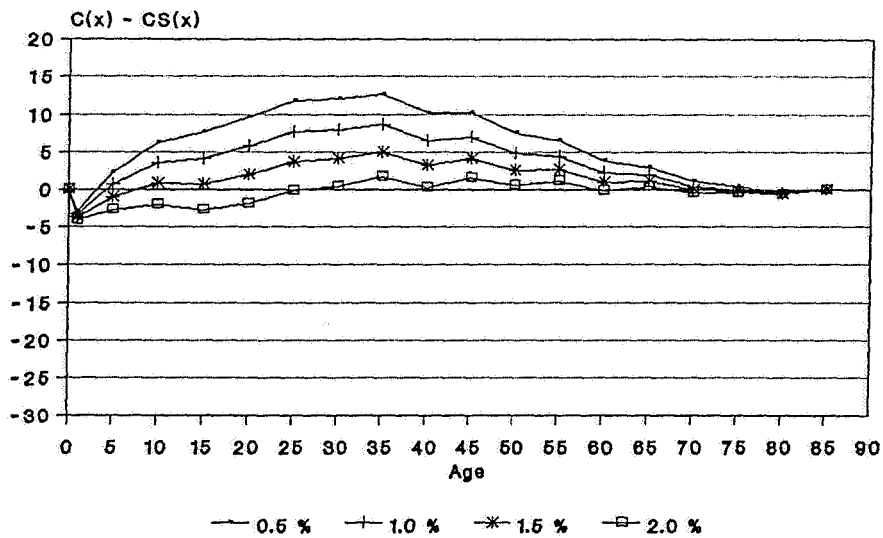
Source: Cba-813; C&D, West-Level 5.

Grafique B.8.14
Ecart entre les cumuls des femmes,
Blancs de Cba-1813 et Fam.Ouest-N6.



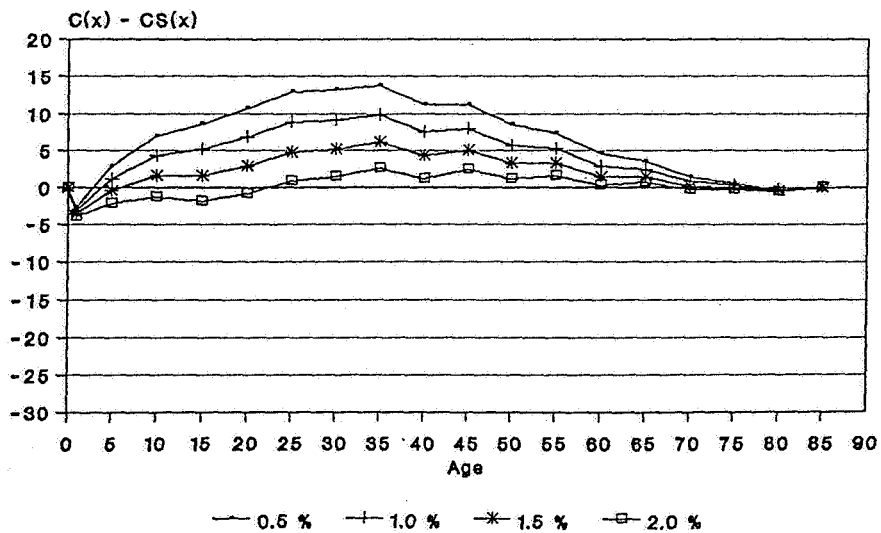
Source: Cba-813; C&D, West-Level 6.

Graphique B.8.15
Ecart entre les cumuls des femmes,
Blancs de Cba-1813 et Fam.Ouest-N7.



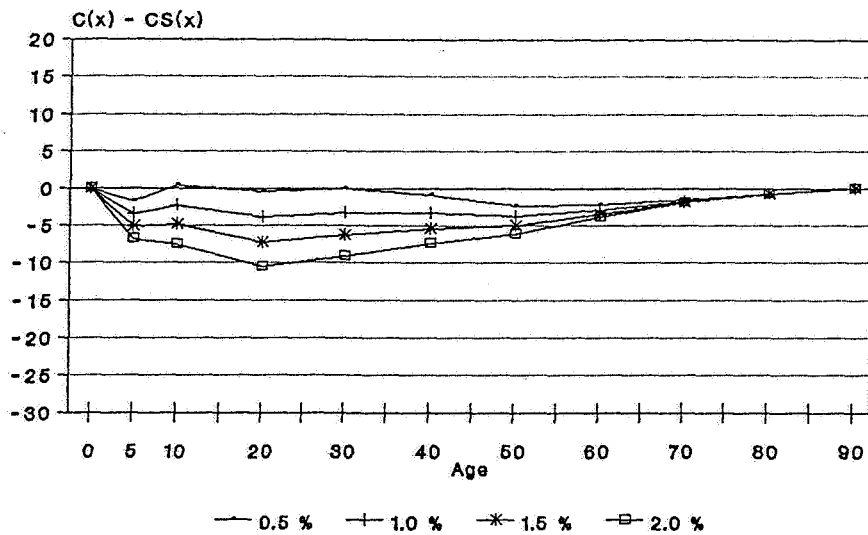
Source: Cba-813; C&D, West-Level 7.

Graphique B.8.16
Ecart entre les cumuls des femmes,
Blancs de Cba-1813 et Fam.Ouest-N8.



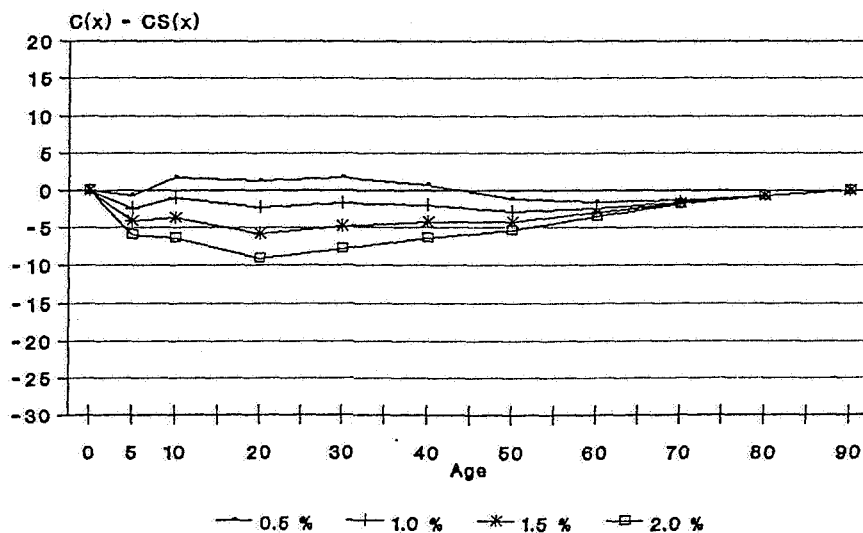
Source: Cba-813; C&D, West-Level 8.

Graphique B.9.1.1
Ecart entre les cumuls des hommes,
Esclaves du Paraná-1798 et Fam.Ouest-N1.



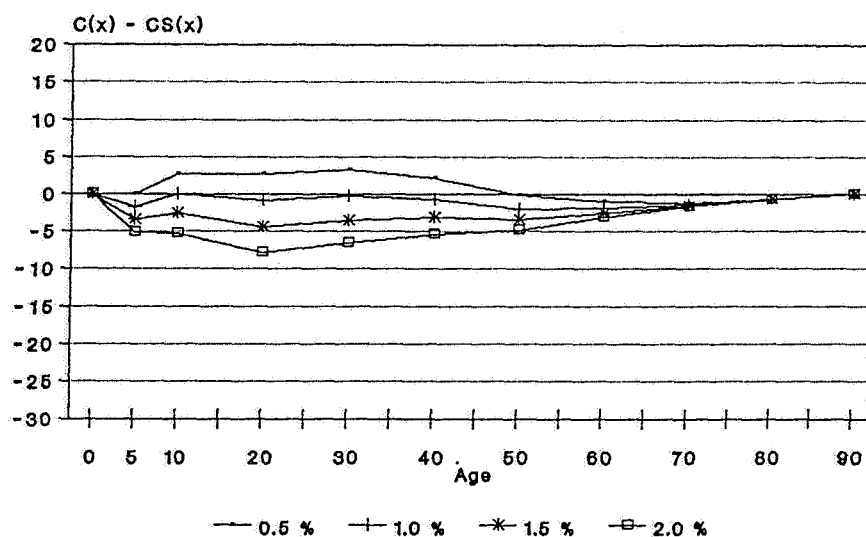
Source: Par-798; C&D, West-Level 1.

Graphique B.9.1.2
Ecart entre les cumuls des hommes,
Esclaves du Paraná-1798 et Fam.Ouest-N2.



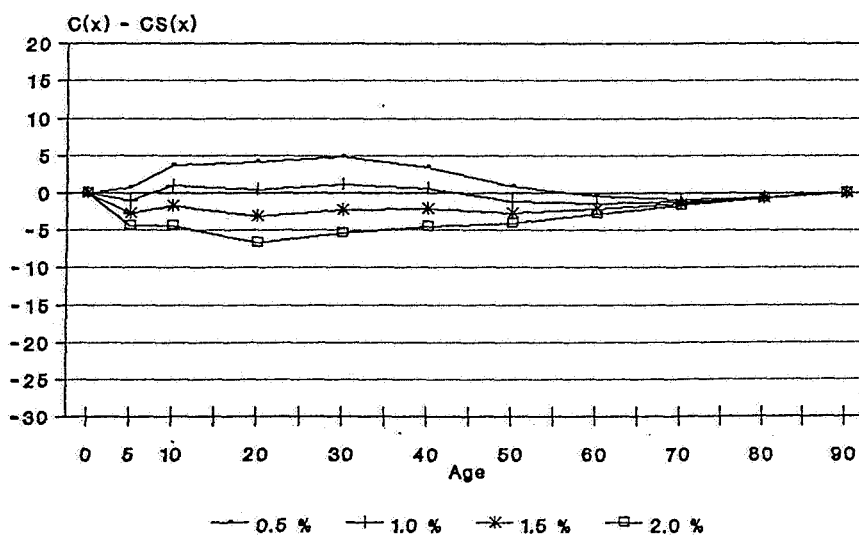
Source: Par-798; C&D, West-Level 2.

Graphique B.9.1.3
Ecart entre les cumuls des hommes,
Esclaves du Paraná-1798 et Fam.Ouest-N3.



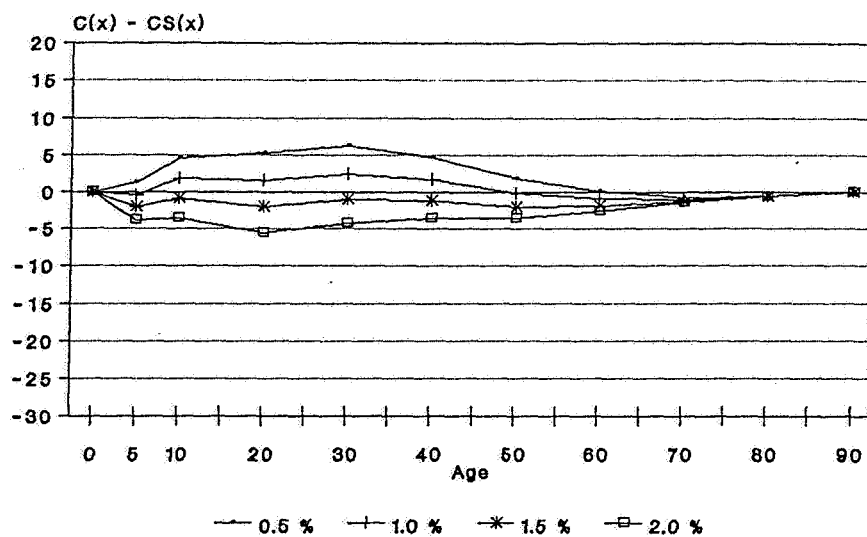
Source: Par-798; C&D, West-Level 3.

Graphique B.9.1.4
Ecart entre les cumuls des hommes,
Esclaves du Paraná-1798 et Fam.Ouest-N4.



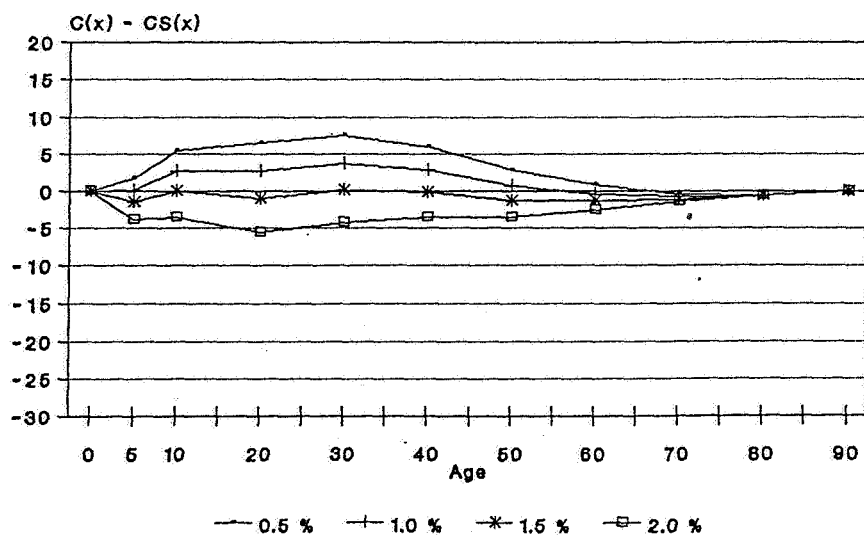
Source: Par-798; C&D, West-Level 4.

Graphique B.9.1.5
Ecart entre les cumuls des hommes,
Esclaves du Paraná-1798 et Fam.Ouest-N5.



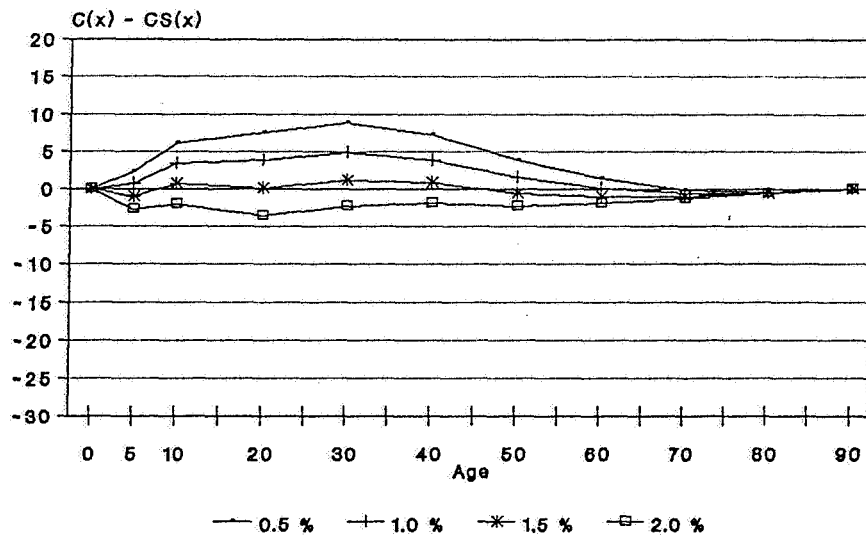
Source: Par-798; C&D, West-Level 5.

Graphique B.9.1.6
Ecart entre les cumuls des hommes,
Esclaves du Paraná-1798 et Fam.Ouest-N6.



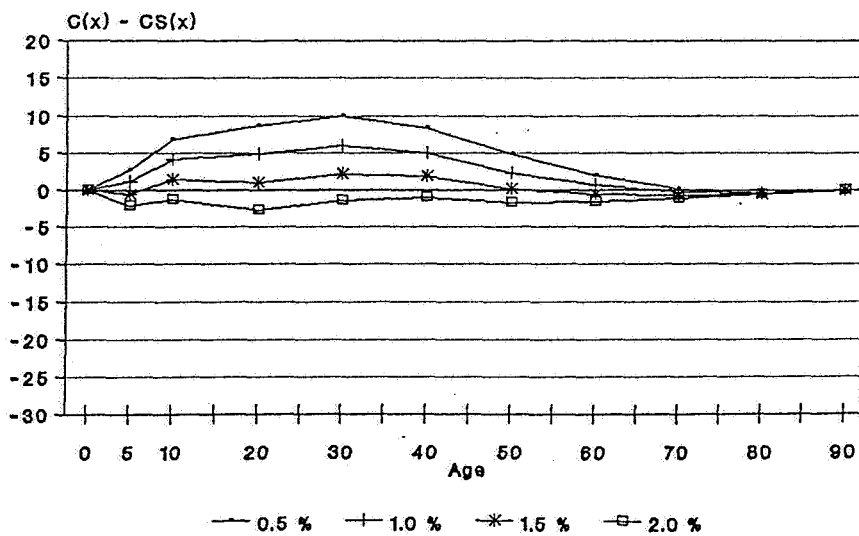
Source: Par-798; C&D, West-Level 6.

Graphique B.9.1.7
 Ecart entre les cumuls des hommes,
 Esclaves du Paraná-1798 et Fam.Ouest-N7.



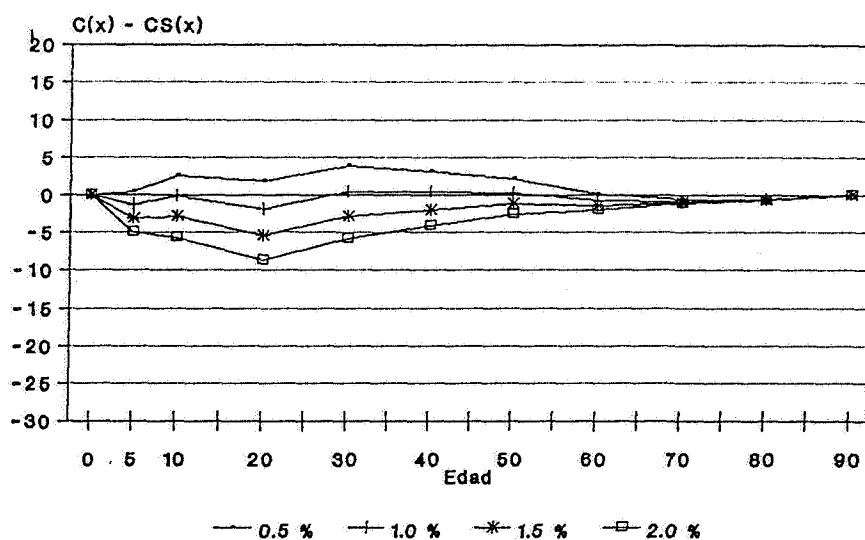
Source: Par-798; C&D, West-Level 7.

Graphique B.9.1.8
 Ecart entre les cumuls des hommes,
 Esclaves du Paraná-1798 et Fam.Ouest-N8.



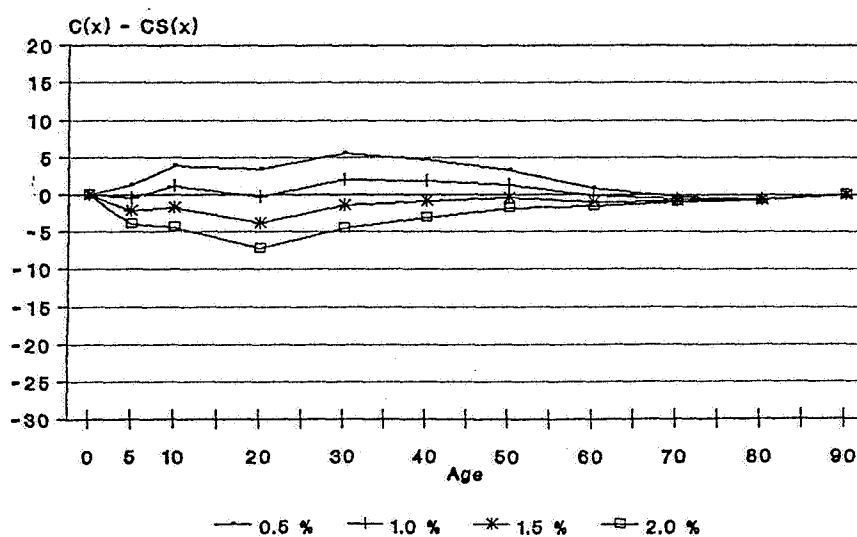
Source: Par-798; C&D, West-Level 8.

Graphique B.9.1.9
Ecart entre les cumuls des femmes,
Esclaves du Paraná-1798 et Fam.Ouest-N1.



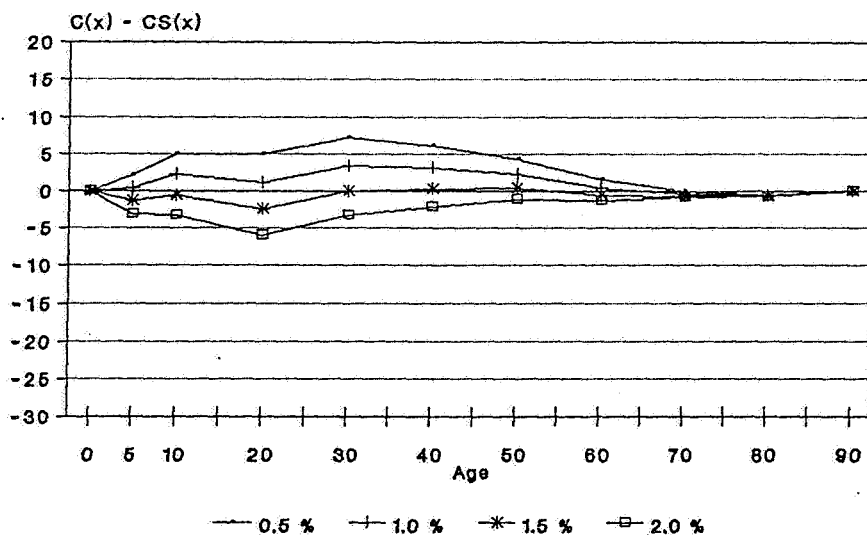
Fuente: Par-798; C&D, West-Level 1.

Graphique B.9.1.10
Ecart entre les cumuls des femmes,
Esclaves du Paraná-1798 et Fam.Ouest-N2.



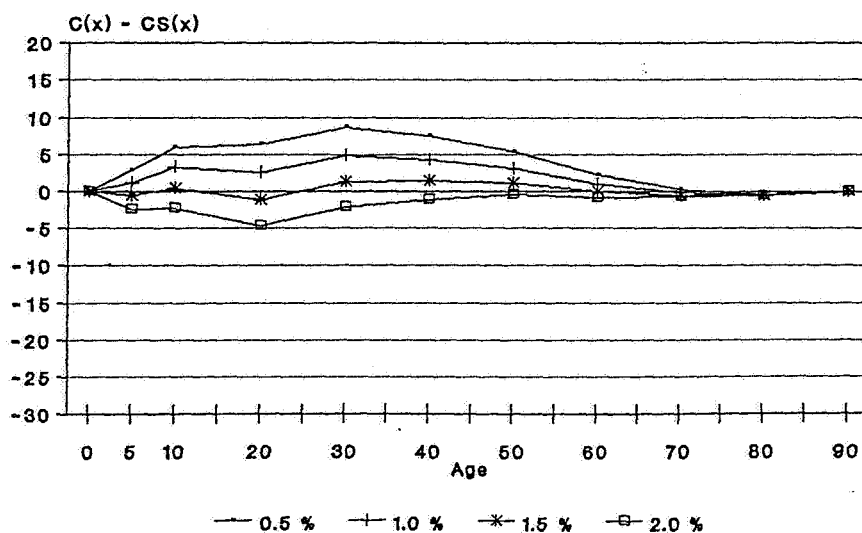
Source: Par-798; C&D, West-Level 2.

Graphique B.9.1.11
Ecart entre les cumuls des femmes,
Esclaves du Paraná-1798 et Fam.Ouest-N3.



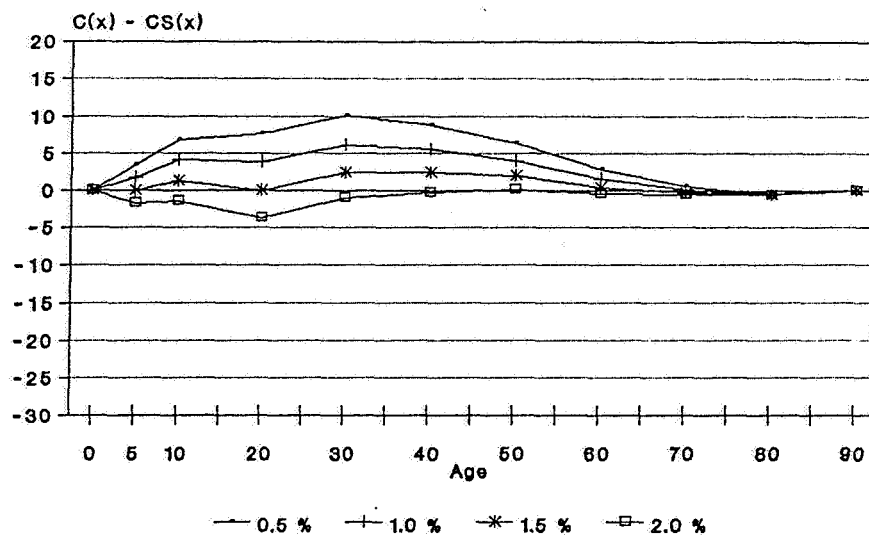
Source: Par-798; C&D, West-Level 3.

Graphique B.9.1.12
Ecart entre les cumuls des femmes,
Esclaves du Paraná-1798 et Fam.Ouest-N4.



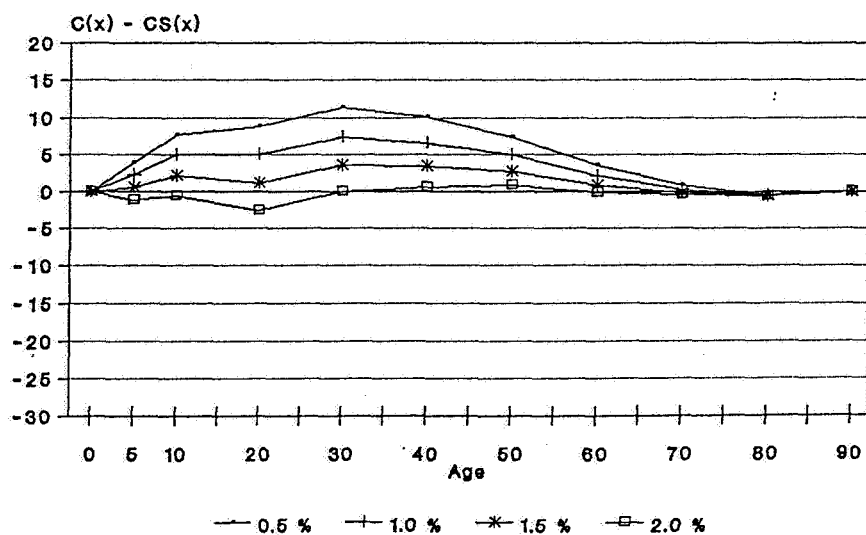
Source: Par-798; C&D, West-Level 4.

Graphique B.9.1.13
Ecart entre les cumuls des femmes,
Esclaves du Paraná-1798 et Fam.Ouest-N5.



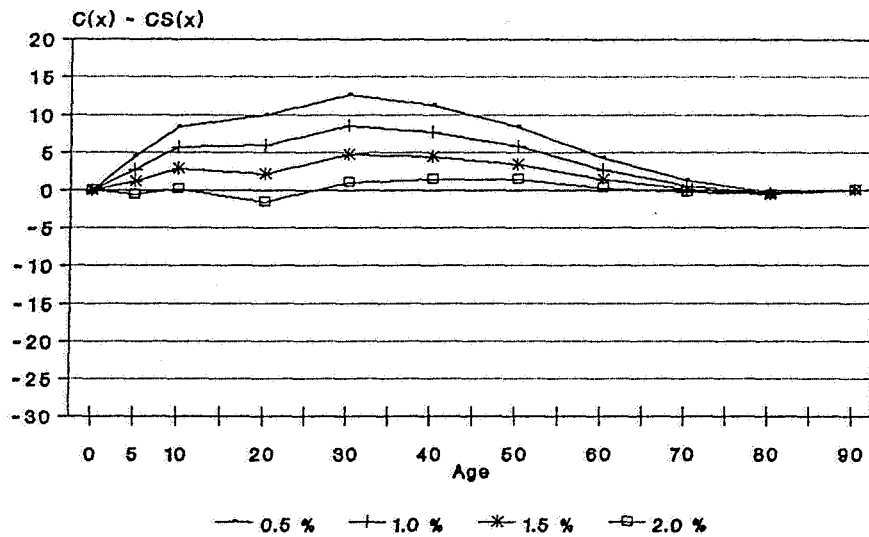
Source: Par-798; C&D, West-Level 5.

Graphique B.9.1.14
Ecart entre les cumuls des femmes,
Esclaves du Paraná-1798 et Fam.Ouest-N6.



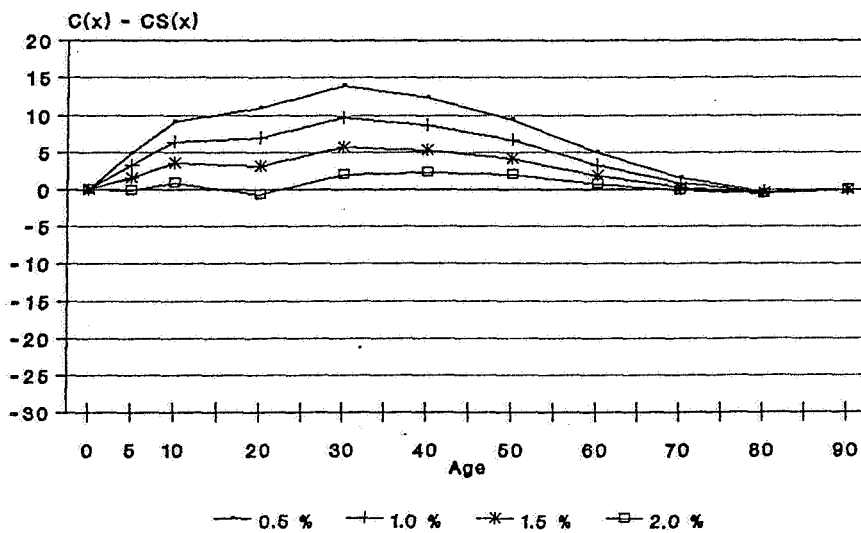
Source: Par-798; C&D, West-Level 6.

Graphique B.9.1.15
 Ecart entre les cumuls des femmes,
 Esclaves du Paraná-1798 et Fam.Ouest-N7.



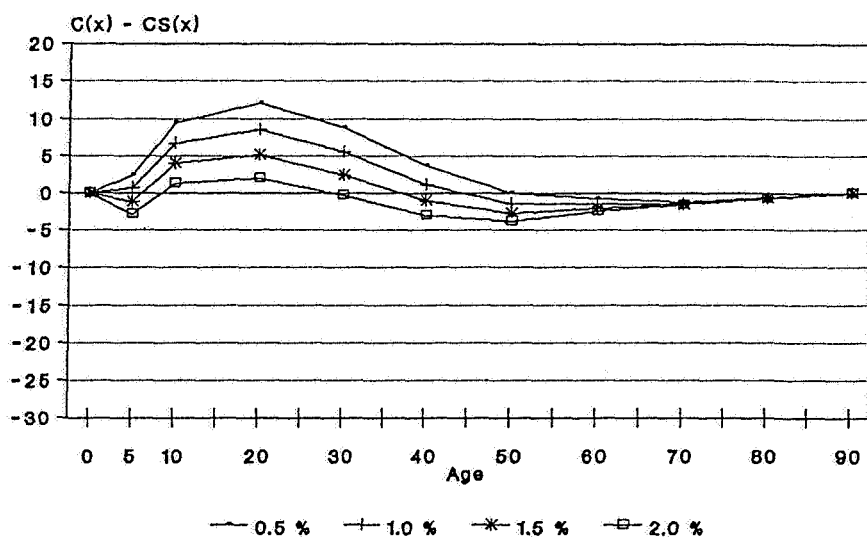
Source: Par-798; C&D, West-Level 7.

Graphique B.9.1.16
 Ecart entre les cumuls des femmes,
 Esclaves du Paraná-1798 et Fam.Ouest-N8.



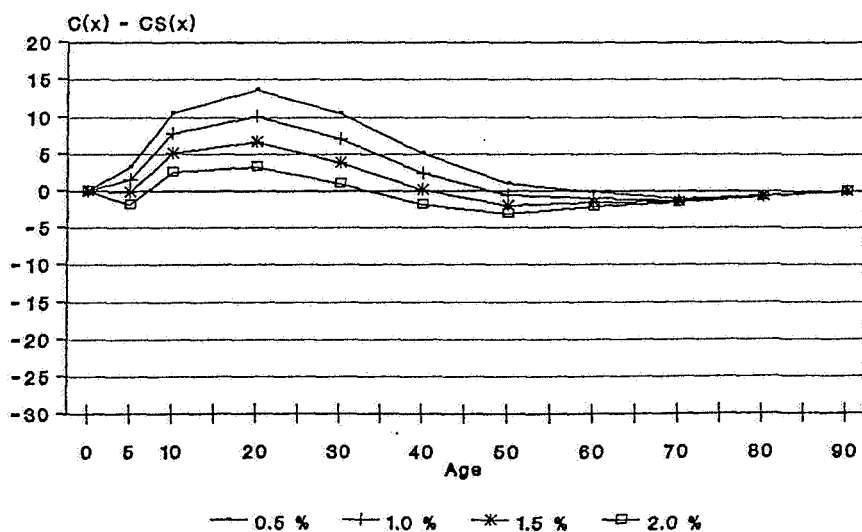
Source: Par-798; C&D, West-Level 8.

Graphique B.9.2.1
Ecart entre les cumuls des hommes,
Libres du Paraná-1798 et Fam.Ouest-N1.



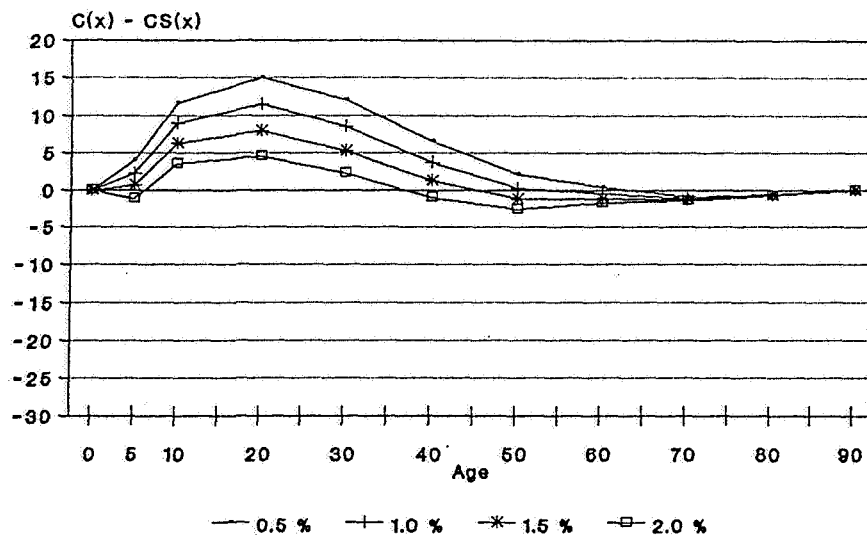
Source: Par-798; C&D, West-Level 1.

Graphique B.9.2.2
Ecart entre les cumuls des hommes,
Libres du Paraná-1798 et Fam.Ouest-N2.



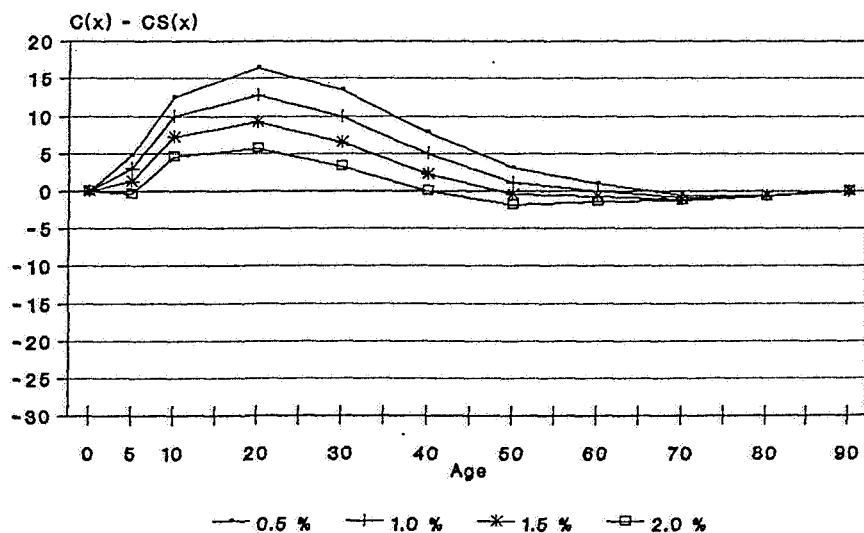
Source: Par-798; C&D, West-Level 2.

Graphique B.9.2.3
Ecart entre les cumuls des hommes,
Libres du Paraná-1798 et Fam.Ouest-N3.



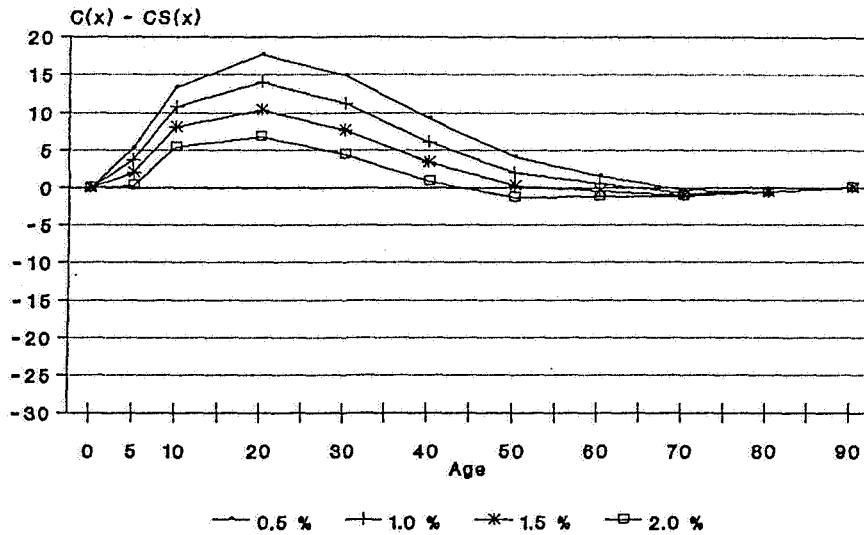
Source: Par-798; C&D, West-Level 3.

Graphique B.9.2.4
Ecart entre les cumuls des hommes,
Libres du Paraná-1798 et Fam.Ouest-N4.



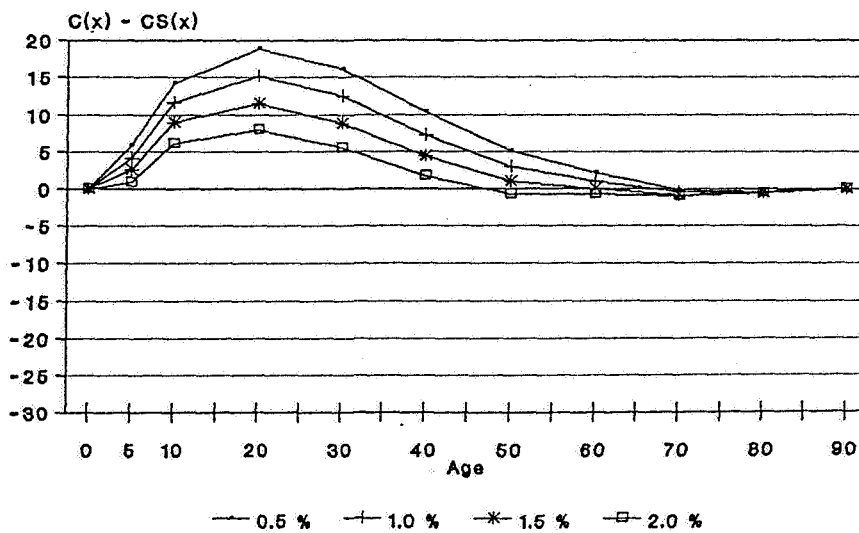
Source: Par-798; C&D, West-Level 4.

Graphique B.9.2.5
Ecart entre les cumuls des hommes,
Libres du Paraná-1798 et Fam.Ouest-N5.



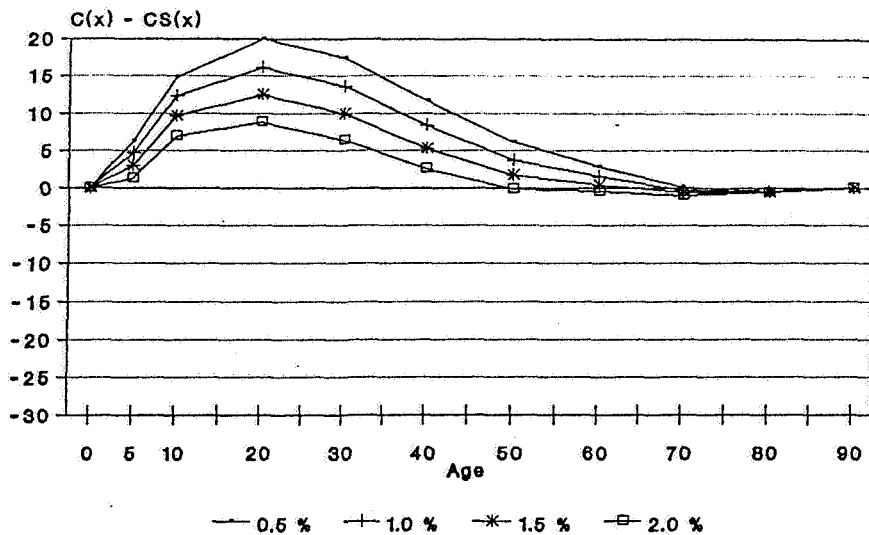
Source: Par-798; C&D, West-Level 5.

Graphique B.9.2.6
Ecart entre les cumuls des hommes,
Libres du Paraná-1798 et Fam.Ouest-N6.



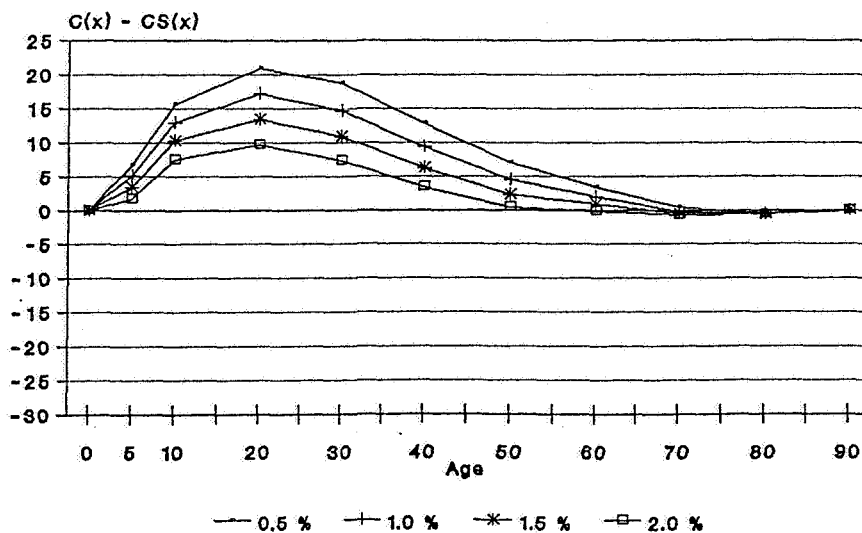
Source: Par-798; C&D, West-Level 6.

Graphique B.9.2.7
Ecart entre les cumuls des hommes,
Libres du Paraná-1798 et Fam.Ouest-N7.



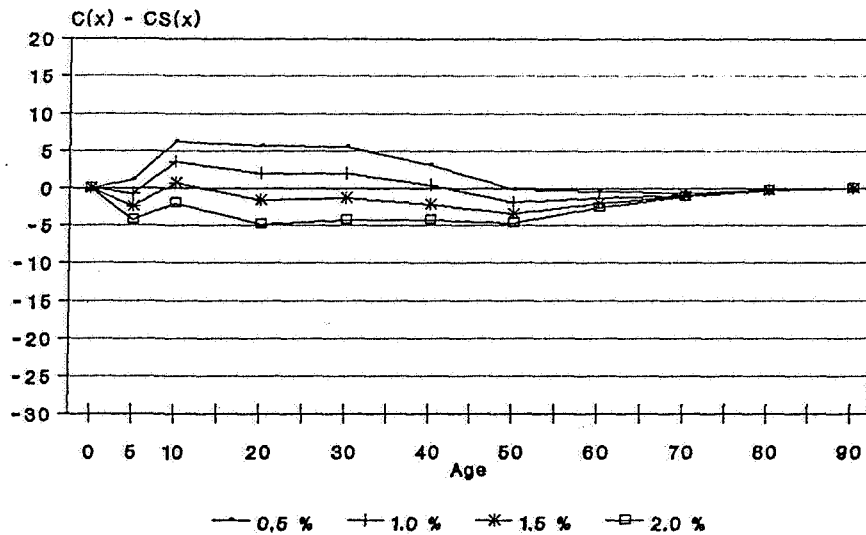
Source: Par-798; C&D, West-Level 7.

Graphique B.9.2.8
Ecart entre les cumuls des hommes,
Libres du Paraná-1798 et Fam.Ouest-N8.



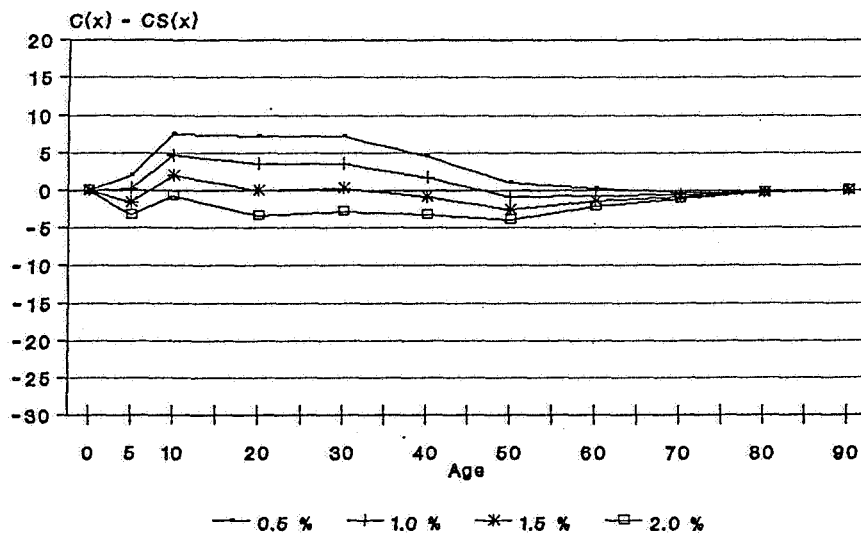
Source: Par-798; C&D, West-Level 8.

Graphique B.9.2.9
Ecart entre les cumuls des femmes,
Libres du Paraná-1798 et Fam.Ouest-N1.



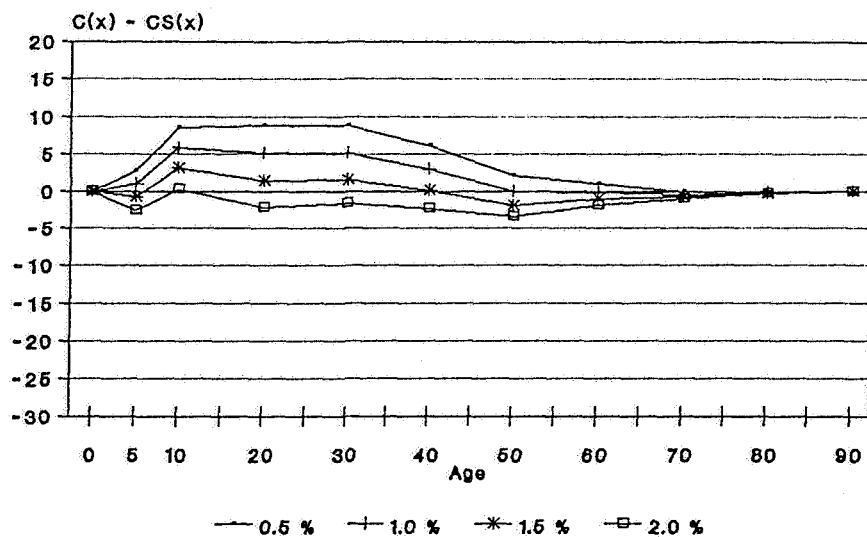
Source: Par-798; C&D, West-Level 1.

Graphique B.9.2.10
Ecart entre les cumuls des femmes,
Libres du Paraná-1798 et Fam.Ouest-N2.



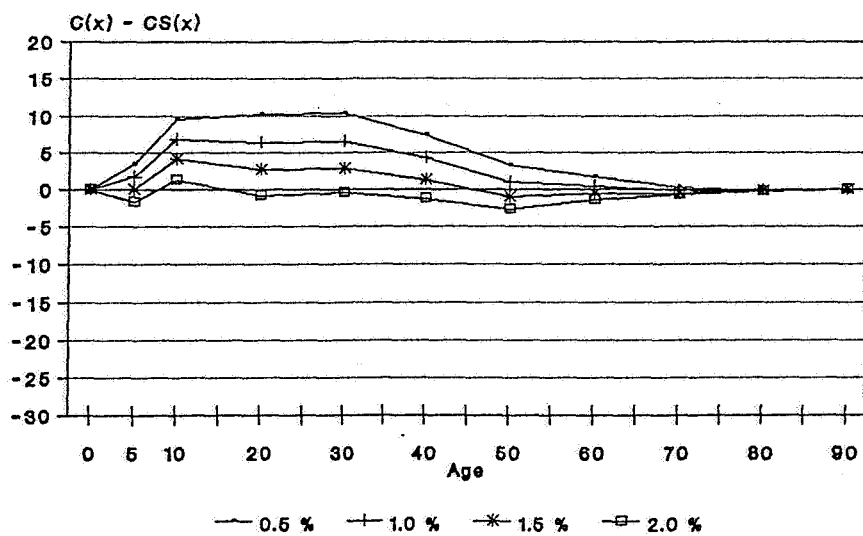
Source: Par-798; C&D, West-Level 2.

Graphique B.9.2.11
Ecart entre les cumuls des femmes,
Libres du Paraná-1798 et Fam.Ouest-N3.



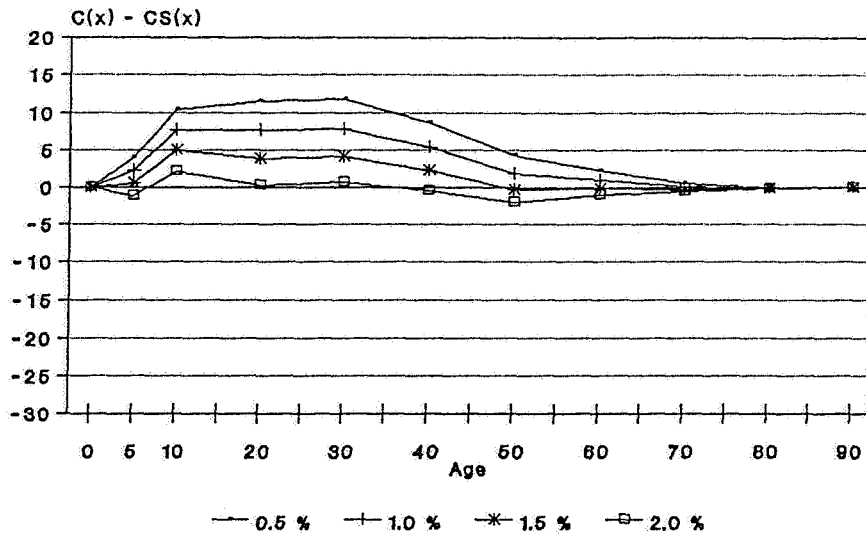
Source: Par-798; C&D, West-Level 3.

Graphique B.9.2.12
Ecart entre les cumuls des femmes,
Libres du Paraná-1798 et Fam.Ouest-N4.



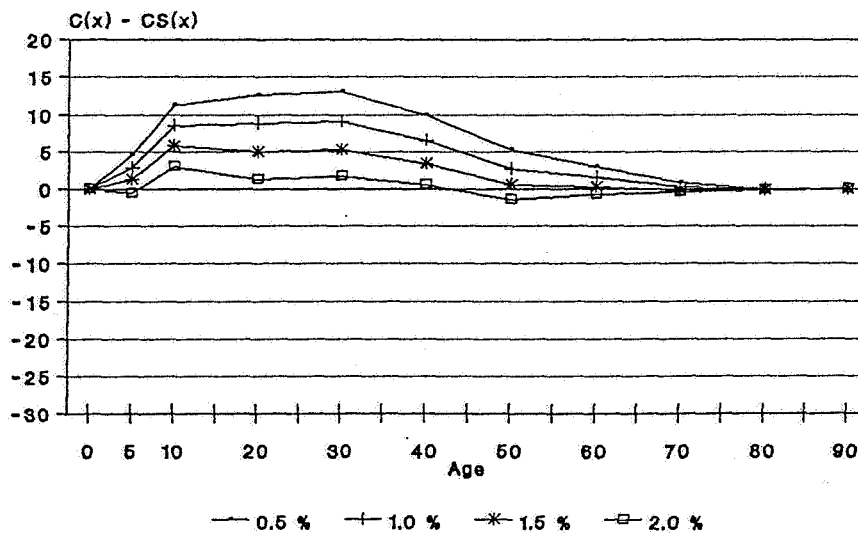
Source: Par-798; C&D, West-Level 4.

Graphique B.9.2.13
Ecart entre les cumuls des femmes,
Libres du Paraná-1798 et Fam.Ouest-N5.



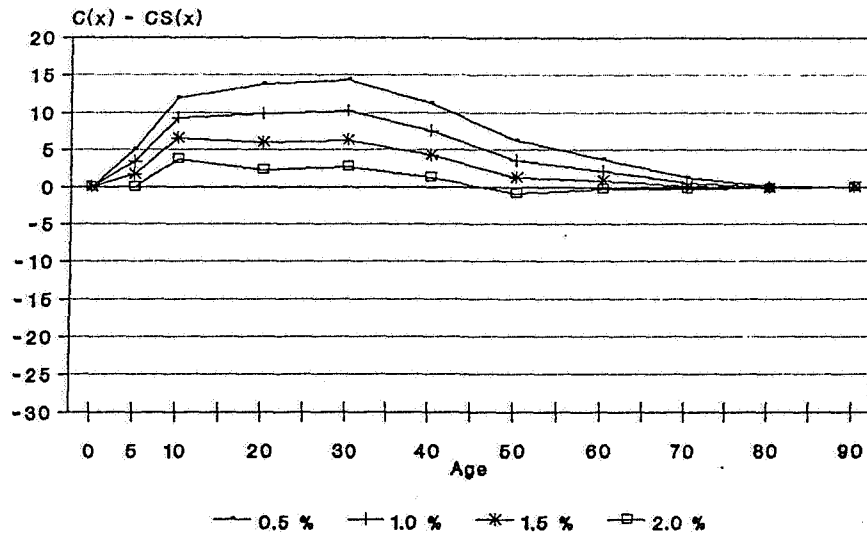
Source: Par-798; C&D, West-Level 5.

Graphique B.9.2.14
Ecart entre les cumuls des femmes,
Libres du Paraná-1798 et Fam.Ouest-N6.



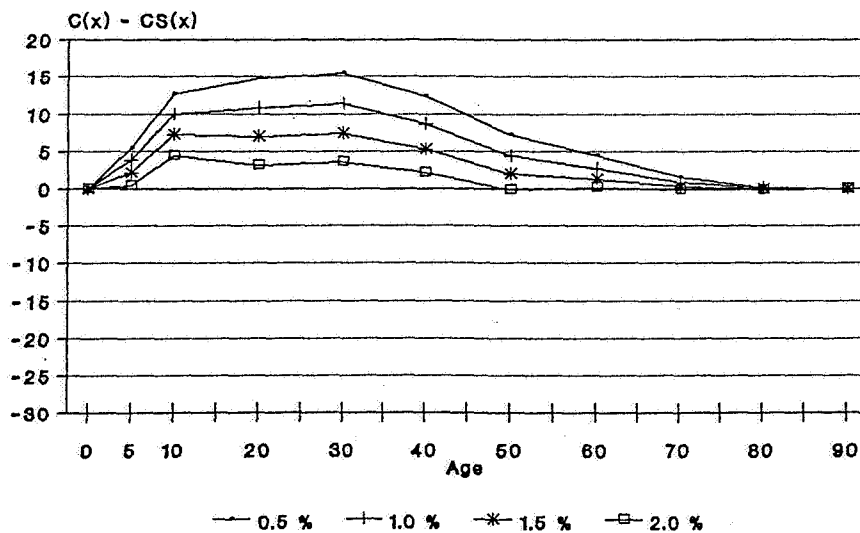
Source: Par-798; C&D, West-Level 6.

Graphique B.9.2.15
Ecart entre les cumuls des femmes,
Libres du Paraná-1798 et Fam.Ouest-N7.



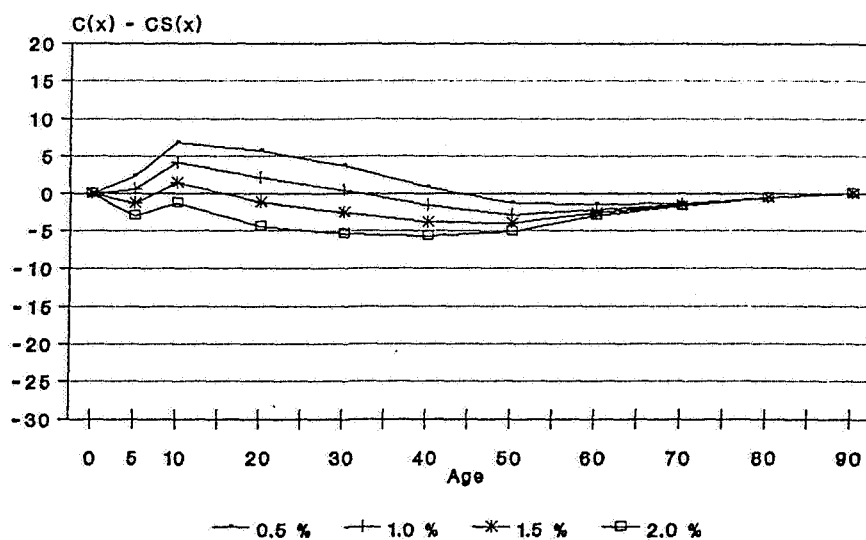
Source: Par-798; C&D, West-Level 7.

Graphique B.9.2.16
Ecart entre les cumuls des femmes,
Libres du Paraná-1798 et Fam.Ouest-N8.



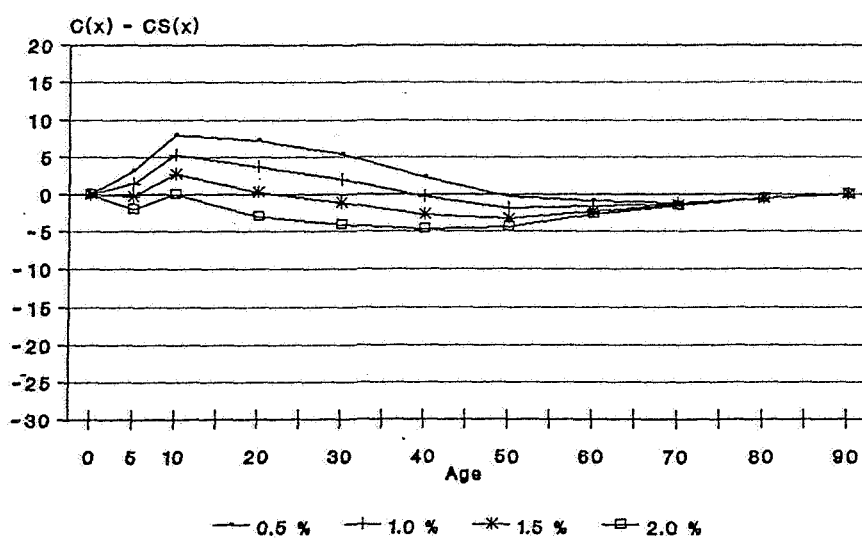
Source: Par-798; C&D, West-Level 8.

Graphique B.9.3.1
Ecart entre les cumuls des hommes,
Blancs du Paraná-1798 et Fam.Ouest-N1.



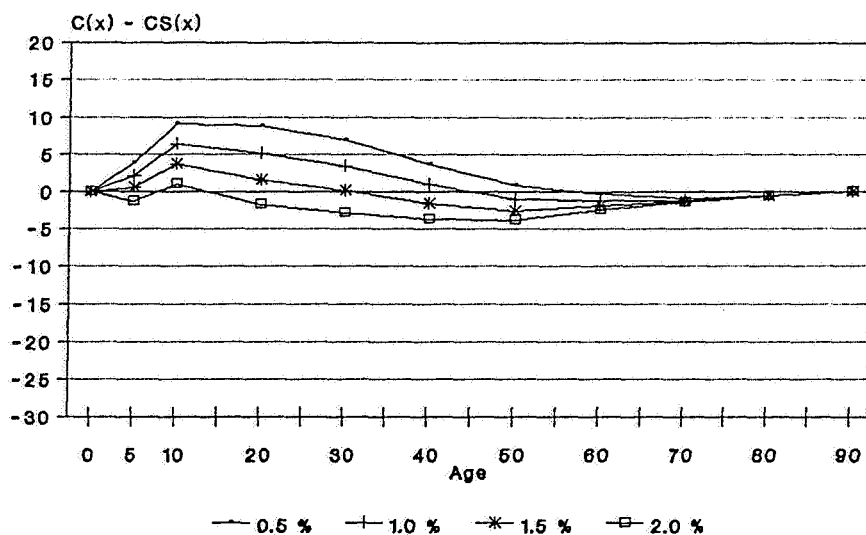
Source: Par-798; C&D, West-Level 1.

Graphique B.9.3.2
Ecart entre les cumuls des hommes,
Blancs du Paraná-1798 et Fam.Ouest-N2.



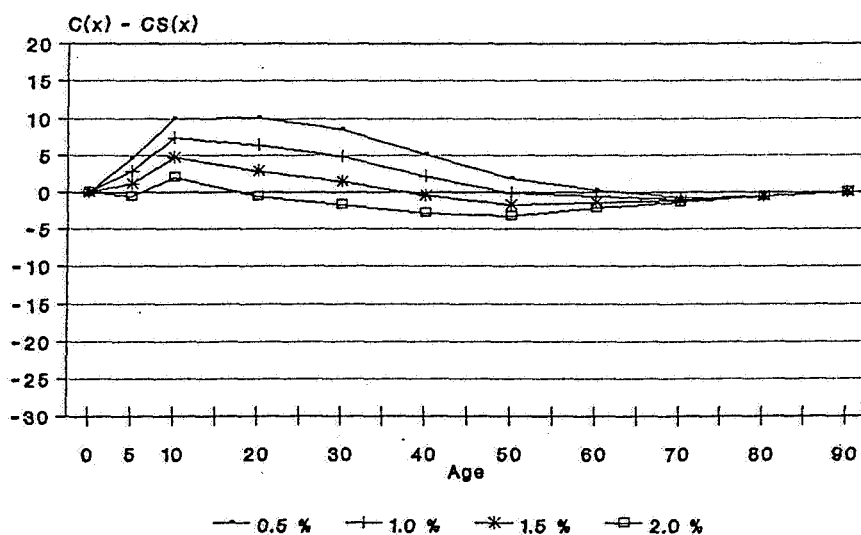
Source: Par-798; C&D, West-Level 2.

Graphique B.9.3.3
Ecart entre les cumuls des hommes,
Blancs du Paraná-1798 et Fam.Ouest-N3.



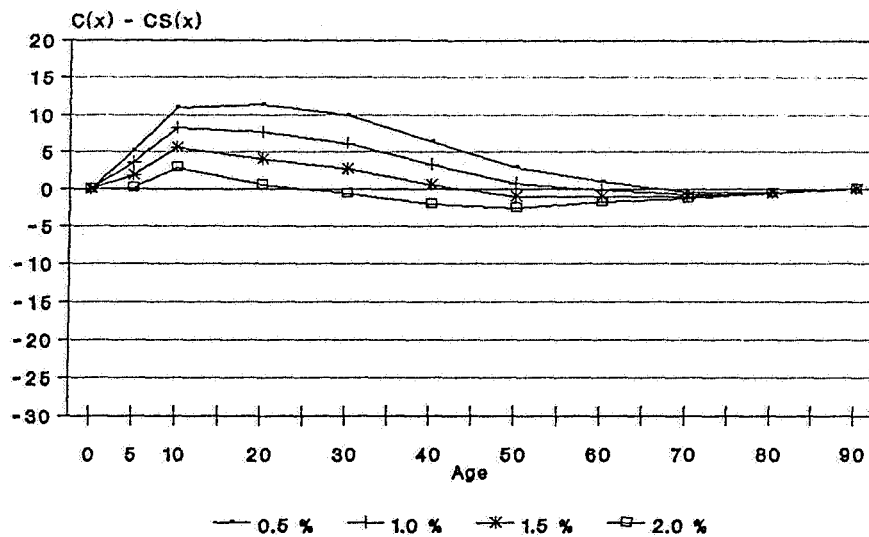
Source: Par-798; C&D, West-Level 3.

Graphique B.9.3.4
Ecart entre les cumuls des hommes,
Blancs du Paraná-1798 et Fam.Ouest-N4.



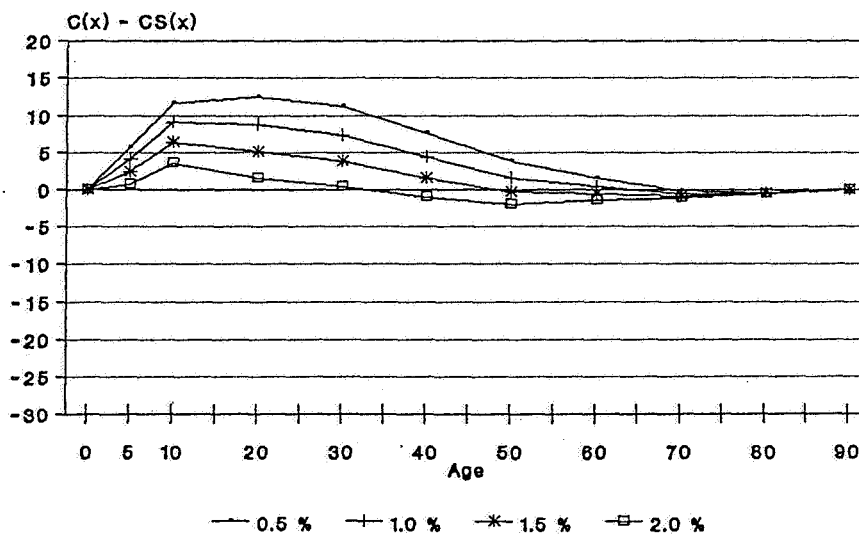
Source: Par-798; C&D, West-Level 4.

Graphique B.9.3.5
Ecart entre les cumuls des hommes,
Blancs du Paraná-1798 et Fam.Ouest-N5.



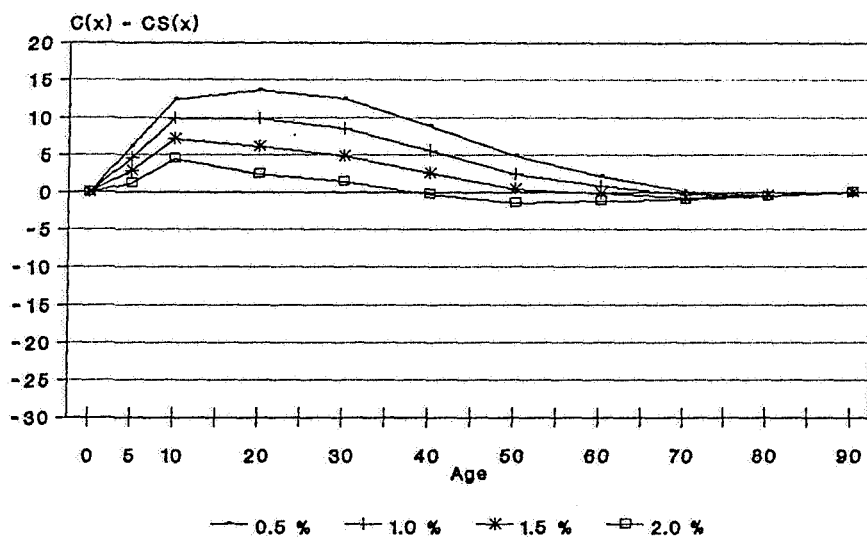
Source: Par-798; C&D, West-Level 5.

Graphique B.9.3.6
Ecart entre les cumuls des hommes,
Blancs du Paraná-1798 et Fam.Ouest-N6.



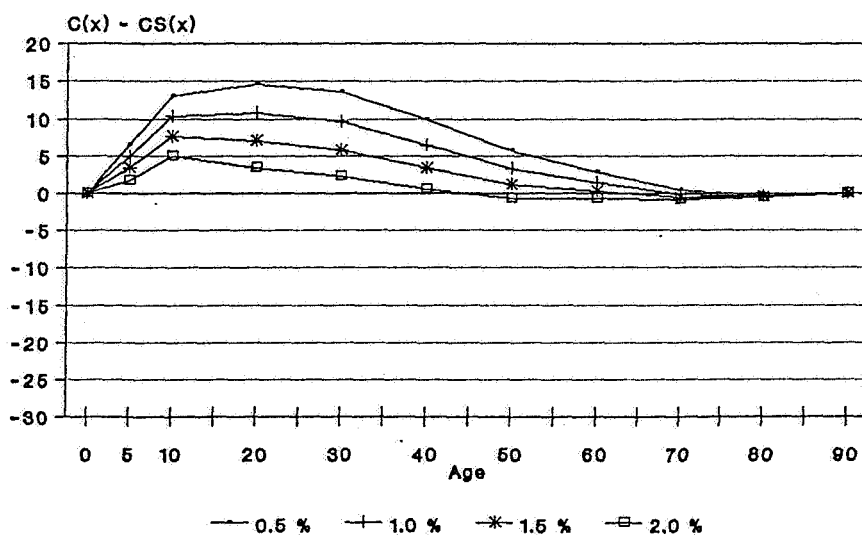
Source: Par-798; C&D, West-Level 6.

Graphique B.9.3.7
Ecart entre les cumuls des hommes,
Blancs du Paraná-1798 et Fam.Ouest-N7.



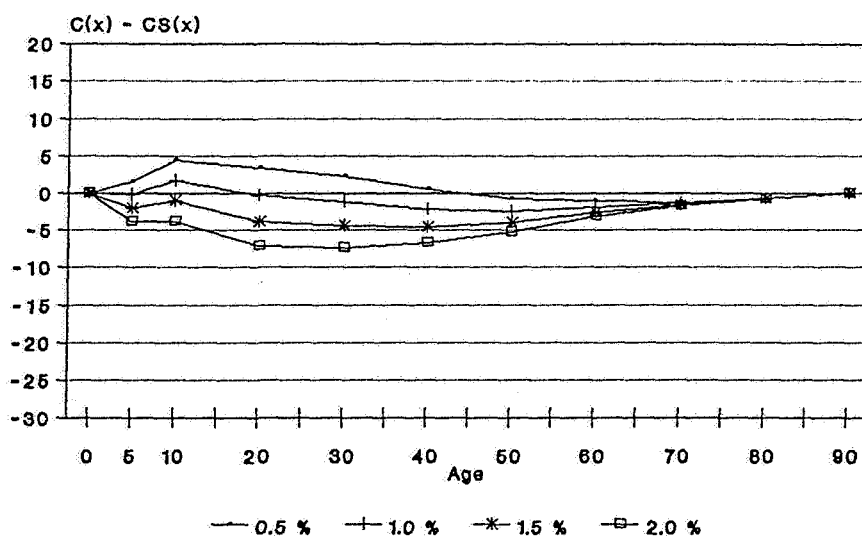
Source: Par-798; C&D, West-Level 7.

Graphique B.9.3.8
Ecart entre les cumuls des hommes,
Blancs du Paraná-1798 et Fam.Ouest-N8.



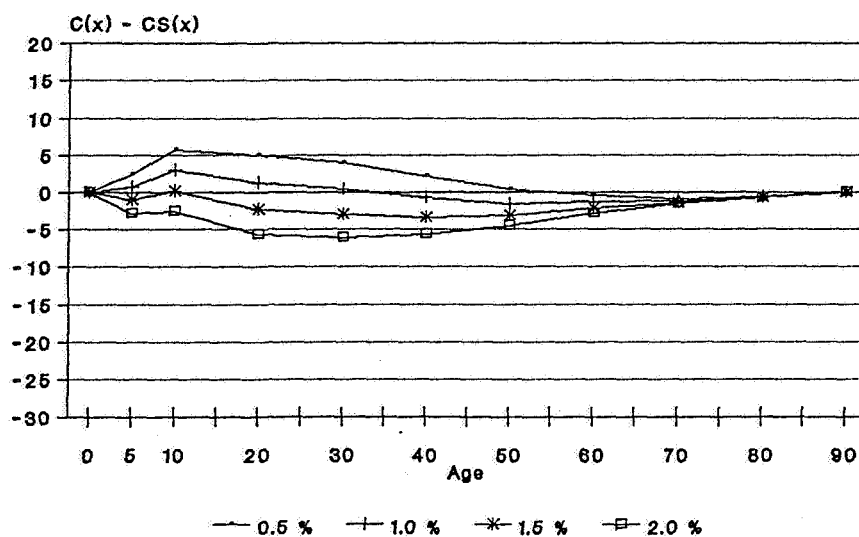
Source: Par-798; C&D, West-Level 8.

Graphique B.9.3.9
Ecart entre les cumuls des femmes,
Blancs du Paraná-1798 et Fam.Ouest-N1.



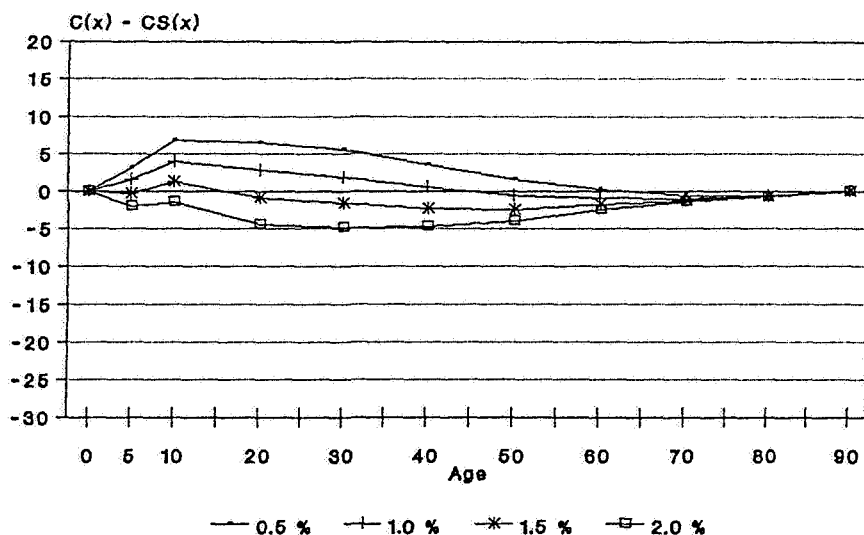
Source: Par-798; C&D, West-Level 1.

Graphique B.9.3.10
Ecart entre les cumuls des femmes,
Blancs du Paraná-1798 et Fam.Ouest-N2.



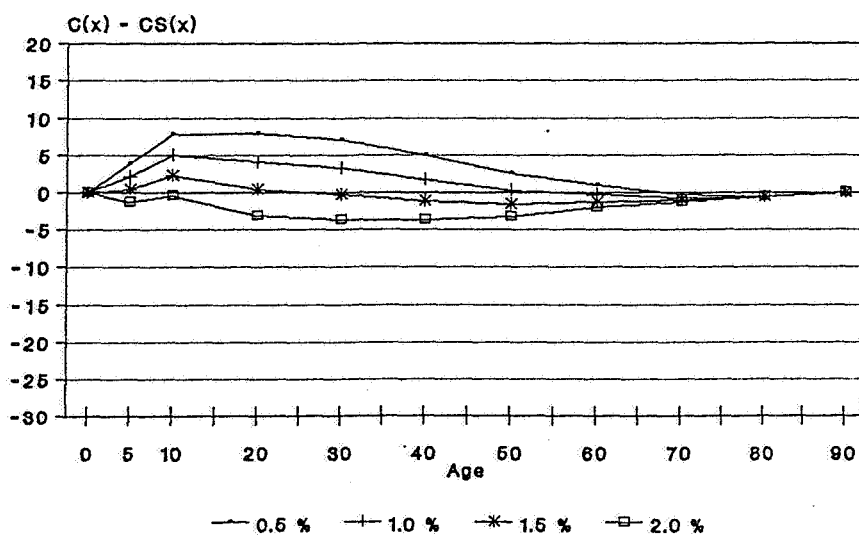
Source: Par-798; C&D, West-Level 2.

Graphique B.9.3.11
Ecart entre les cumuls des femmes,
Blancs du Paraná-1798 et Fam.Ouest-N3.



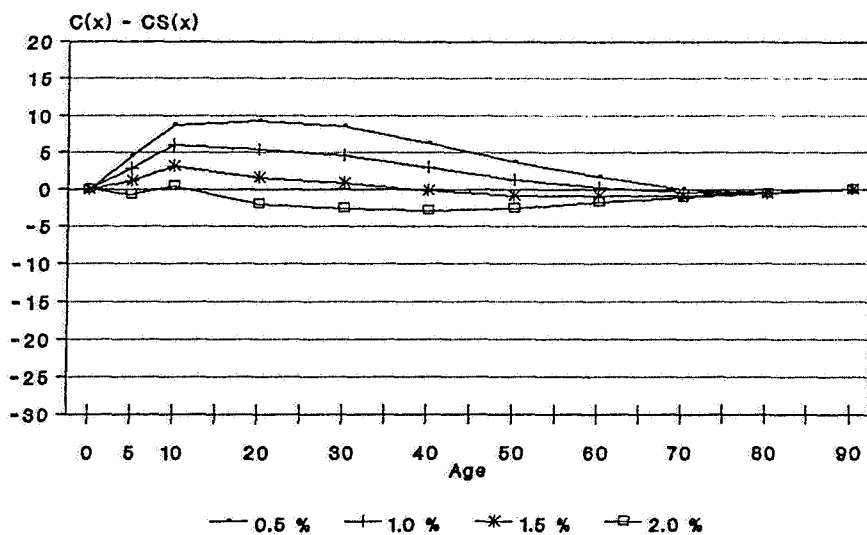
Source: Par-798; C&D, West-Level 3.

Graphique B.9.3.12
Ecart entre les cumuls des femmes,
Blancs du Paraná-1798 et Fam.Ouest-N4.



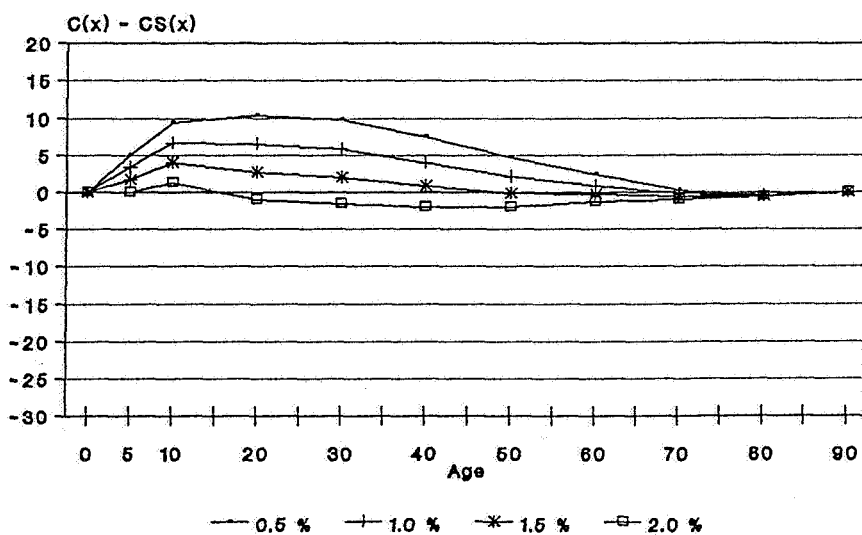
Source: Par-798; C&D, West-Level 4.

Graphique B.9.3.13
Ecart entre les cumuls des femmes,
Blancs du Paraná-1798 et Fam.Ouest-N5.



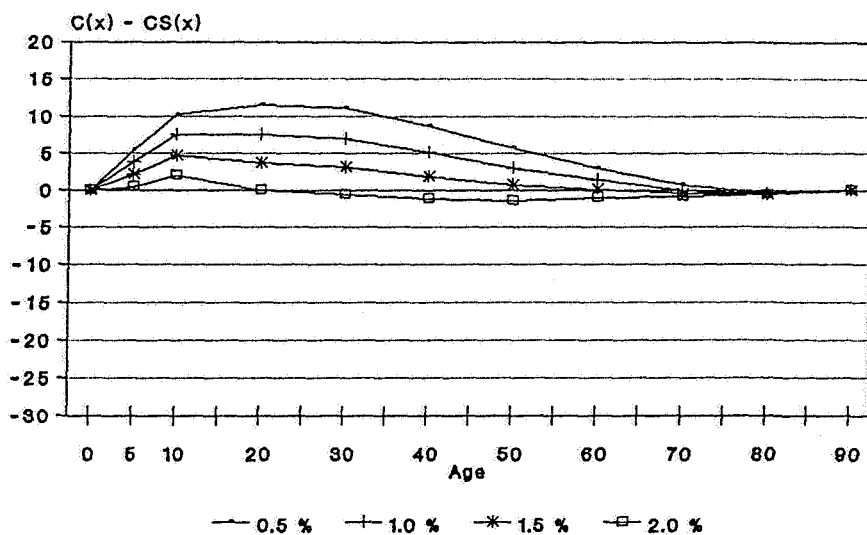
Source: Par-798; C&D, West-Level 5.

Graphique B.9.3.14
Ecart entre les cumuls des femmes,
Blancs du Paraná-1798 et Fam.Ouest-N6.



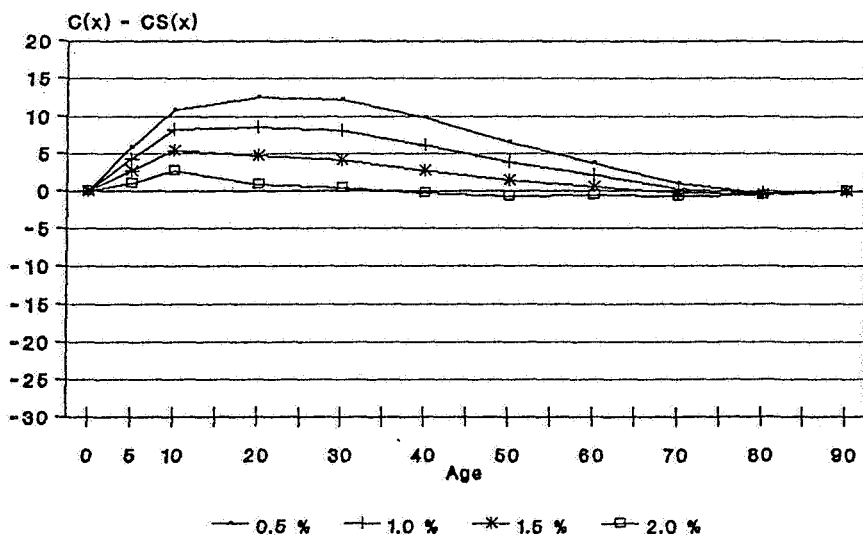
Source: Par-798; C&D, West-Level 6.

Graphique B.9.3.15
Ecart entre les cumuls des femmes,
Blancs du Paraná-1798 et Fam.Ouest-N7.



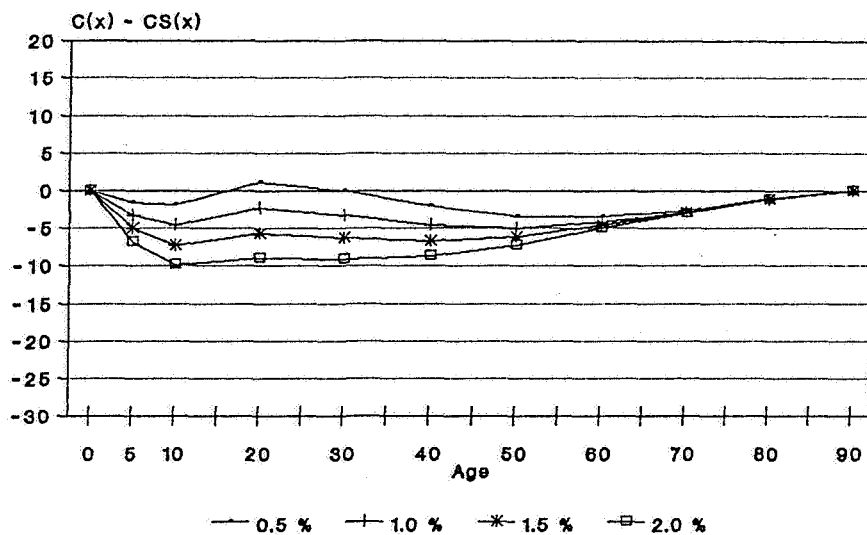
Source: Par-798; C&D, West-Level 7.

Graphique B.9.3.16
Ecart entre les cumuls des femmes,
Blancs du Paraná-1798 et Fam.Ouest-N8.



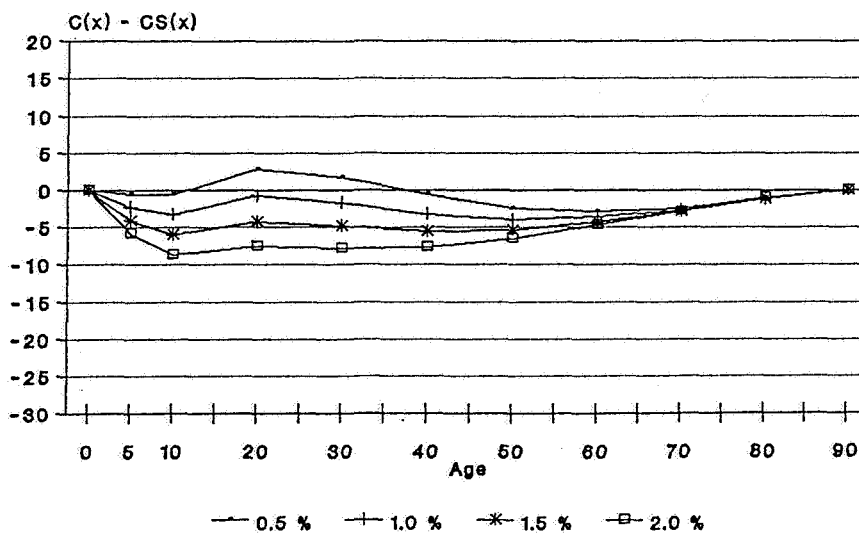
Source: Par-798; C&D, West-Level 8.

Graphique B.10.1.1
Ecart entre les cumuls des hommes,
Esclaves du Paraná-1810 et Fam.Ouest-N1



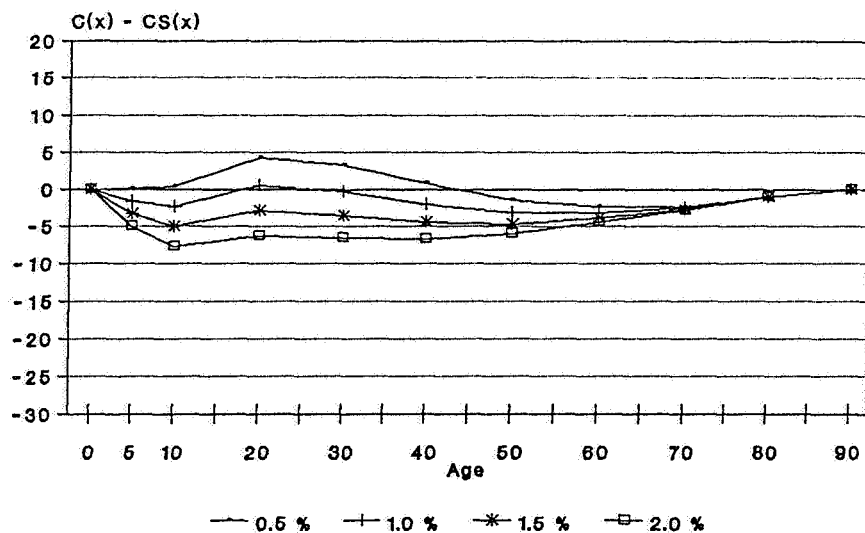
Source: Par-810; C&D, West-Level 1.

Graphique B.10.1.2
Ecart entre les cumuls des hommes,
Esclaves du Paraná-1810 et Fam.Ouest-N2.



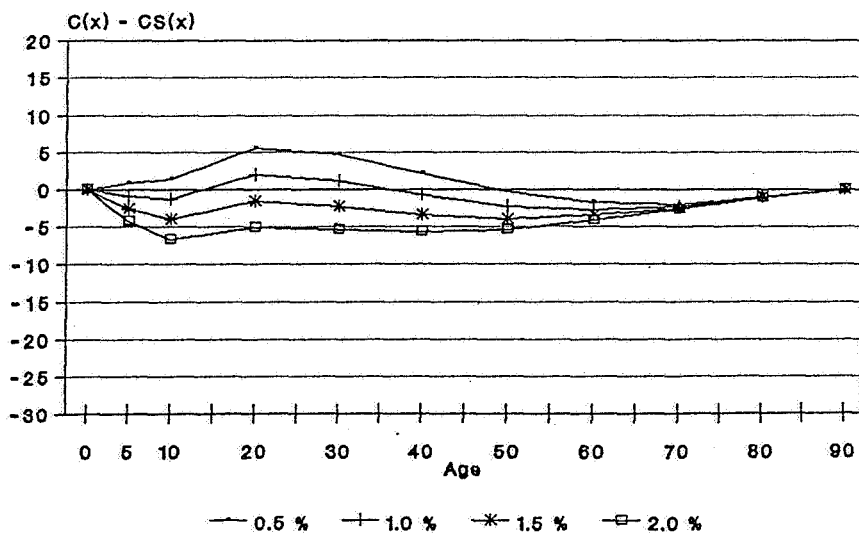
Source: Par-810; C&D, West-Level 2.

Graphique B.10.1.3
Ecart entre les cumuls des hommes,
Esclaves du Paraná-1810 et Fam.Ouest-N3.



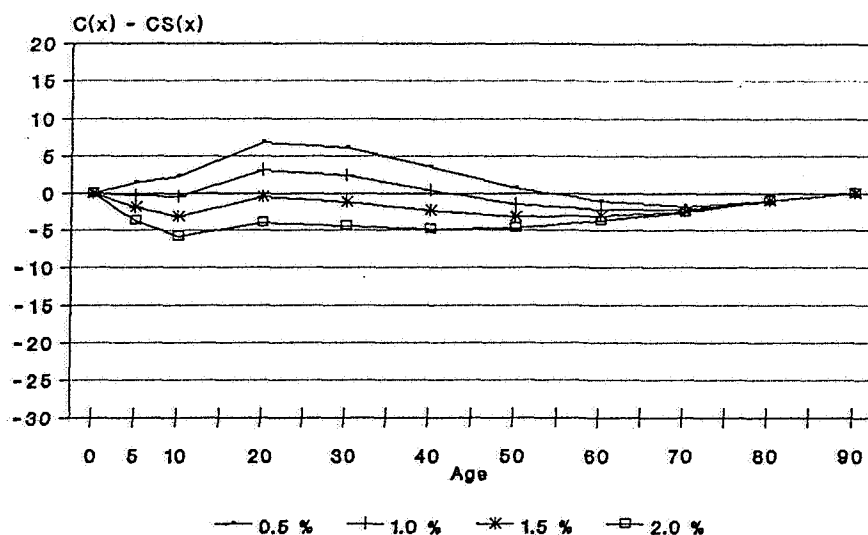
Source: Par-810; C&D, West-Level 3.

Graphique B.10.1.4
Ecart entre les cumuls des hommes,
Esclaves du Paraná-1810 et Fam.Ouest-N4.



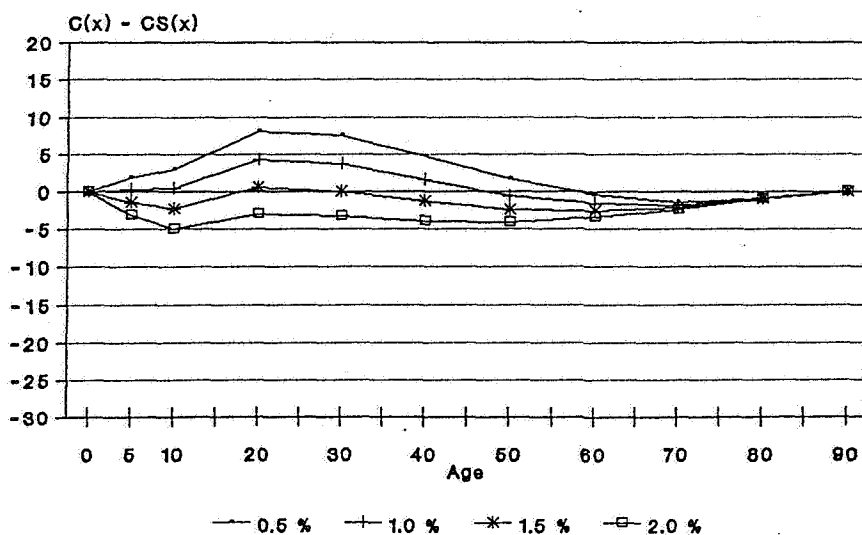
Source: Par-810; C&D, West-Level 4.

Graphique B.10.1.5
Ecart entre les cumuls des hommes,
Esclaves du Paraná-1810 et Fam.Ouest-N5.



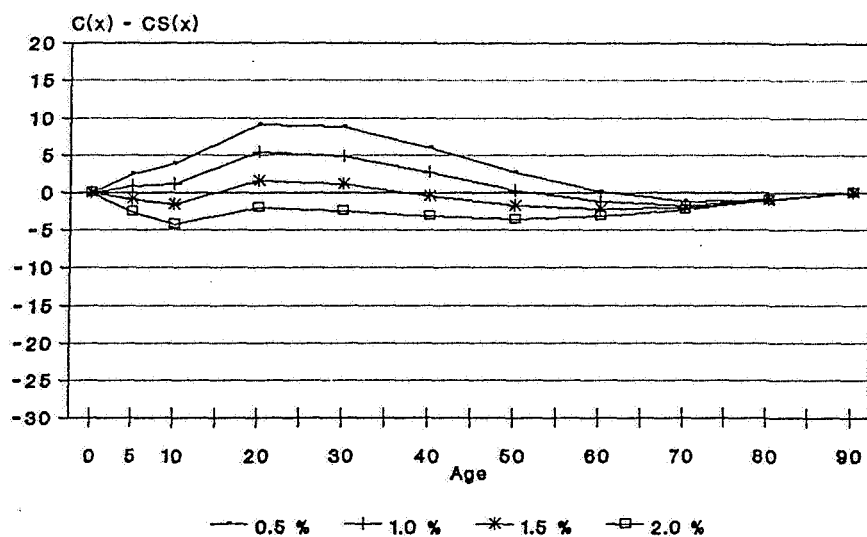
Source: Par-810; C&D, West-Level 5.

Graphique B.10.1.6
Ecart entre les cumuls des hommes,
Esclaves du Paraná-1810 et Fam.Ouest-N6.



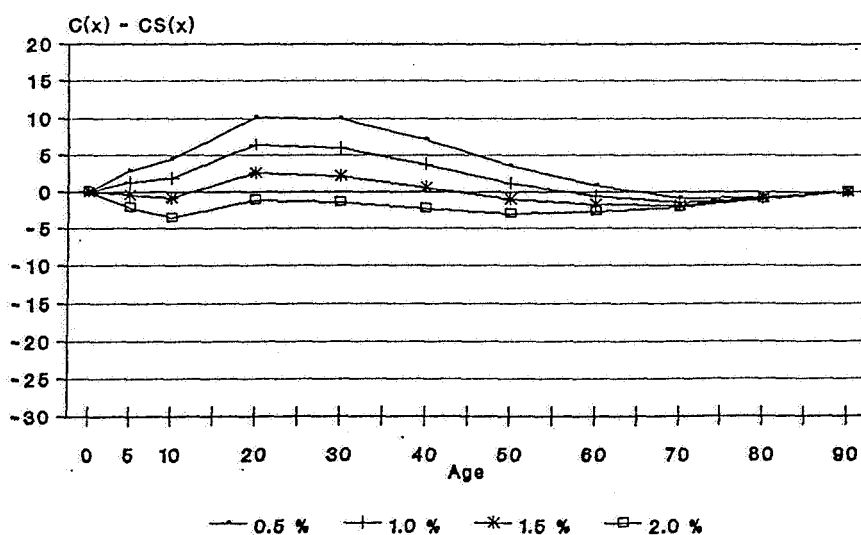
Source: Par-810; C&D, West-Level 6.

Graphique B.10.1.7
 Ecart entre les cumuls des hommes,
 Esclaves du Paraná-1810 et Fam.Ouest-N7.



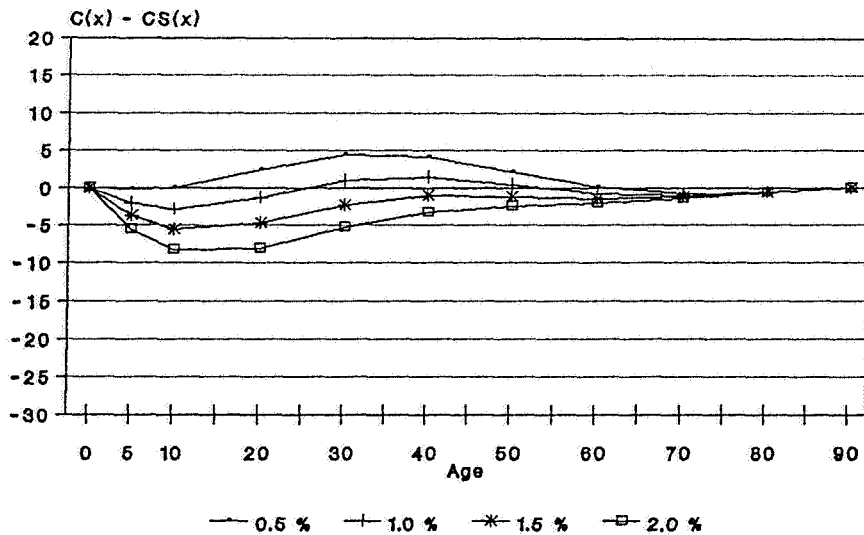
Source: Par-810; C&D, West-Level 7.

Graphique B.10.1.8
 Ecart entre les cumuls des hommes,
 Esclaves du Paraná-1810 et Fam.Ouest-N8.



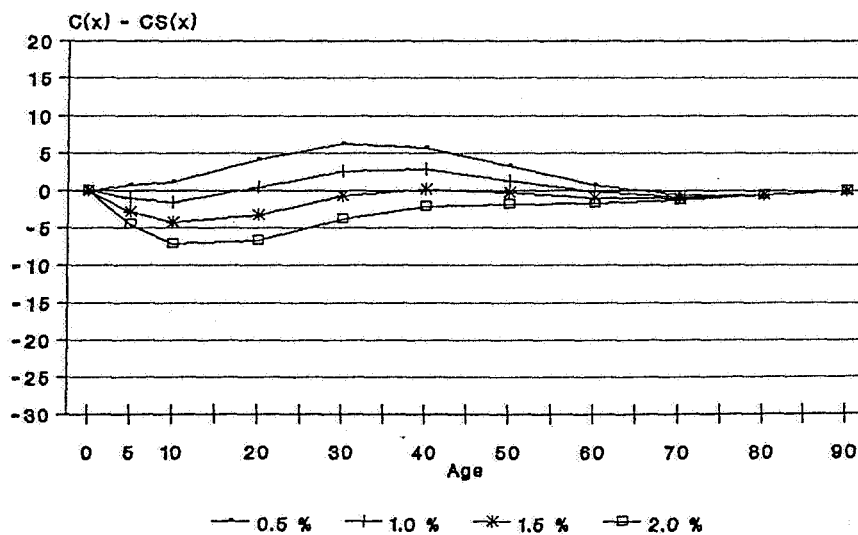
Source: Par-810; C&D, West-Level 8.

Graphique B.10.1.9
Ecart entre les cumuls des femmes,
Esclaves du Paraná-1810 et Fam.Ouest-N1.



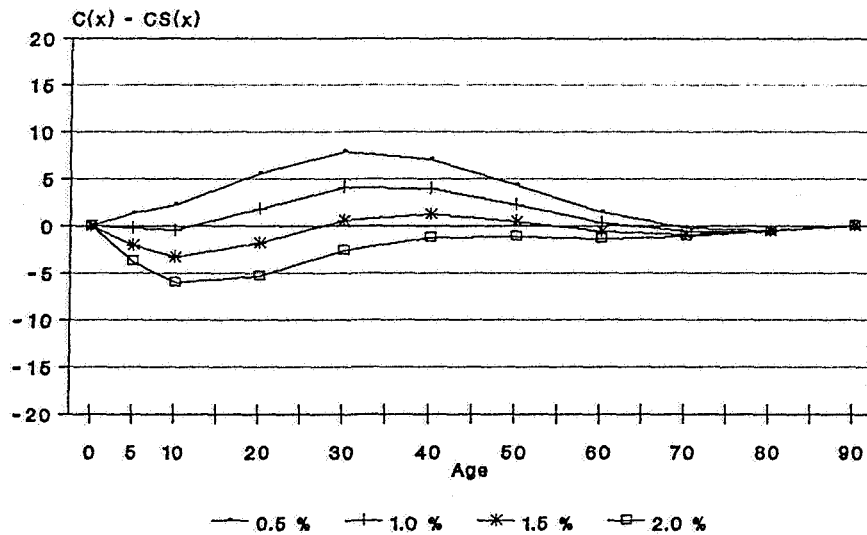
Source: Par-810; C&D, West-Level 1.

Graphique B.10.1.10
Ecart entre les cumuls des femmes,
Esclaves du Paraná-1810 et Fam.Ouest-N2.



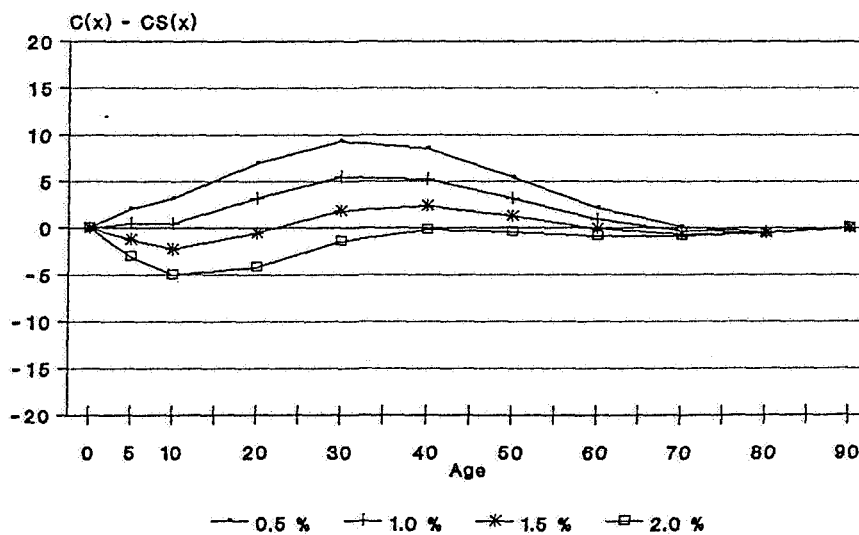
Source: Par-810; C&D, West-Level 2.

Graphique B.10.1.11
 Ecart entre les cumuls des femmes,
 Esclaves du Paraná-1810 et Fam.Ouest-N3.



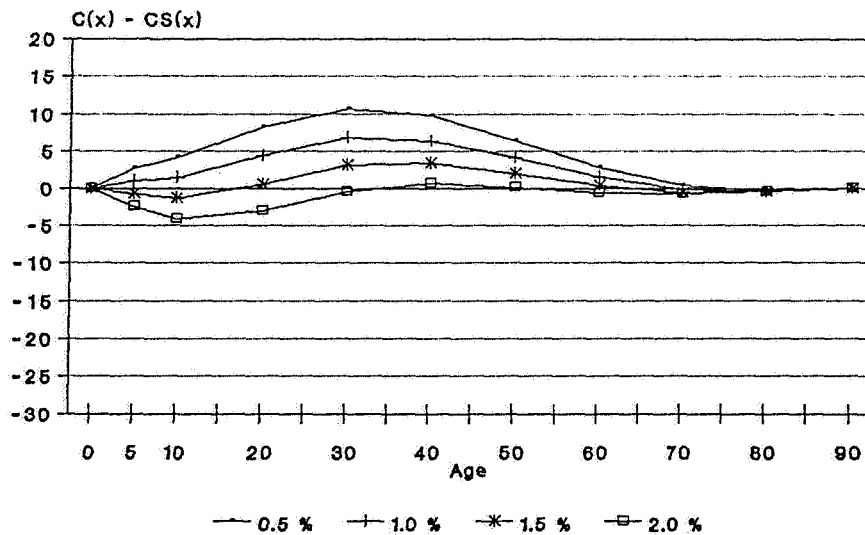
Source: Par-810; C&D, West-Level 3.

Graphique B.10.1.12
 Ecart entre les cumuls des femmes,
 Esclaves du Paraná-1810 et Fam.Ouest-N4.



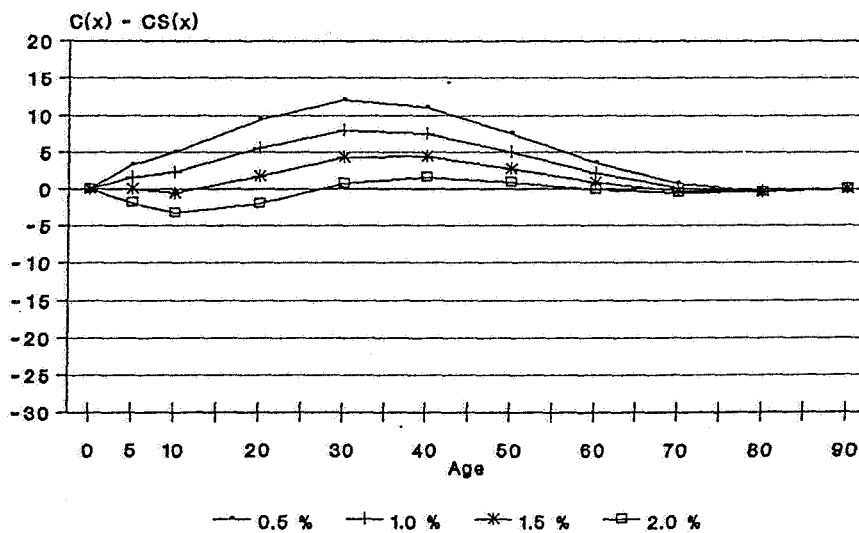
Source: Par-810; C&D, West-Level 4.

Graphique B.10.1.13
 Ecart entre les cumuls des femmes,
 Esclaves du Paraná-1810 et Fam.Ouest-N5.



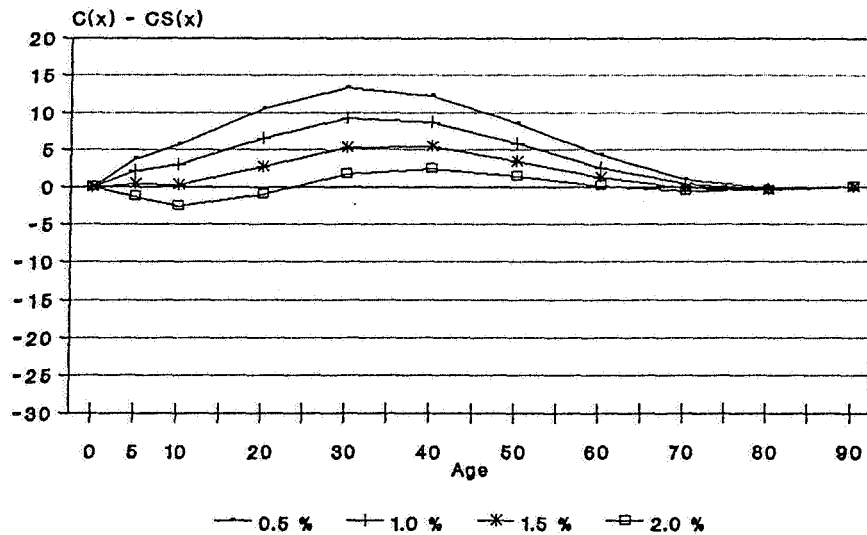
Source: Par-810; C&D, West-Level 5.

Graphique B.10.1.14
 Ecart entre les cumuls des femmes,
 Esclaves du Paraná-1810 et Fam.Ouest-N6.



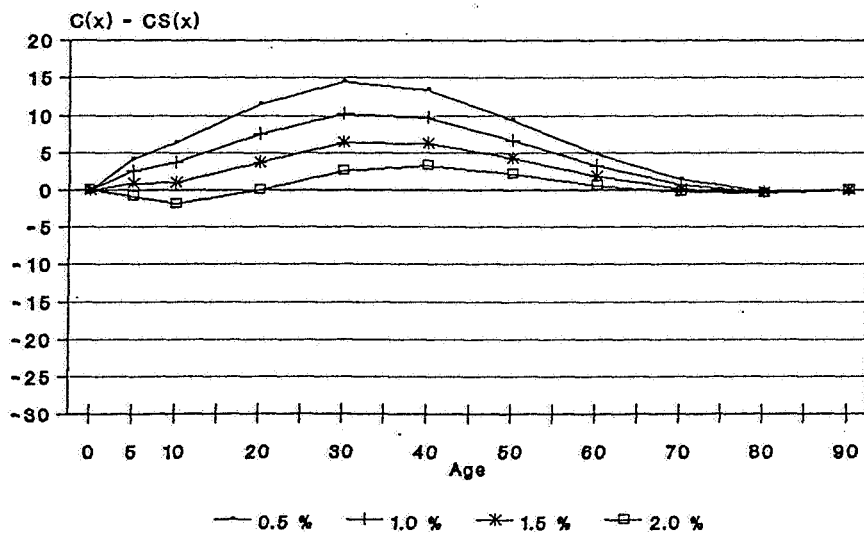
Source: Par-810; C&D, West-Level 6.

Graphique B.10.1.15
Ecart entre les cumuls des femmes,
Esclaves du Paraná-1810 et Fam.Ouest-N7.



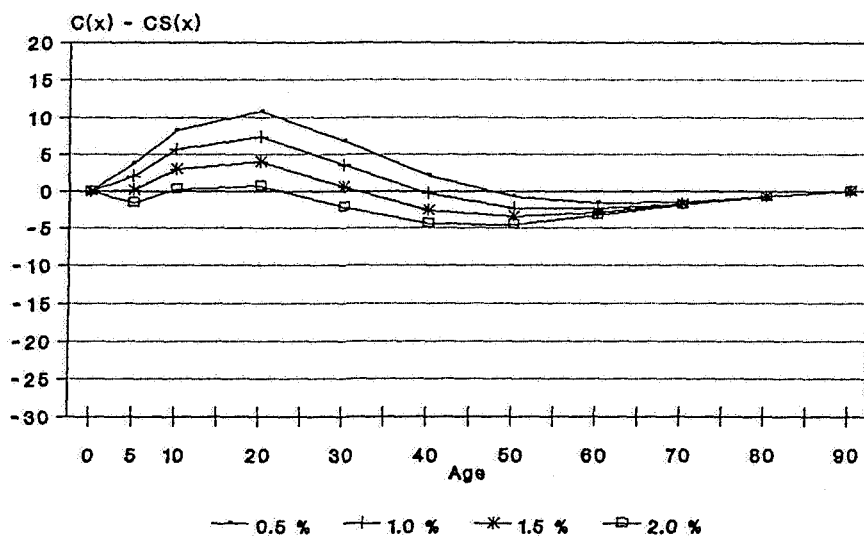
Source: Par-810; C&D, West-Level 7.

Graphique B.10.1.16
Ecart entre les cumuls des femmes,
Esclaves du Paraná-1810 et Fam.Ouest-N8.



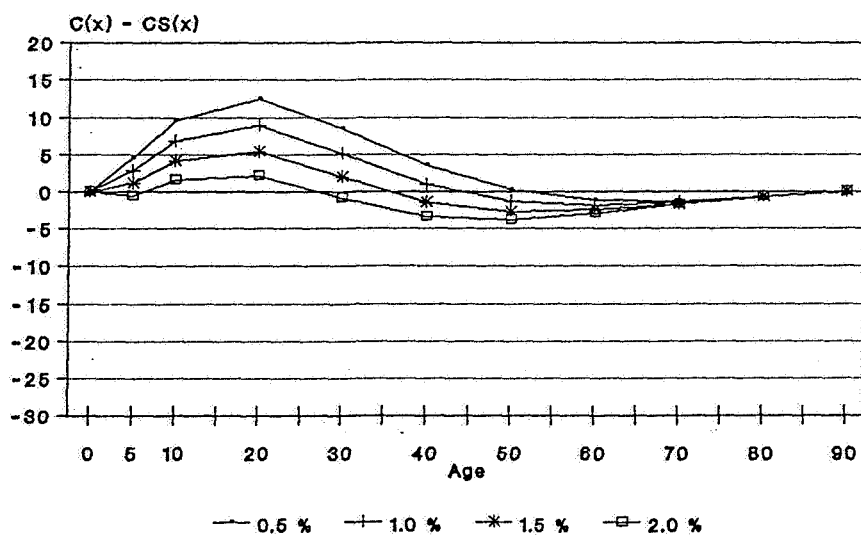
Source: Par-810; C&D, West-Level 8.

Graphique B.10.2.1
Ecart entre les cumuls des hommes,
Libres du Paraná-1810 et Fam.Ouest-N1.



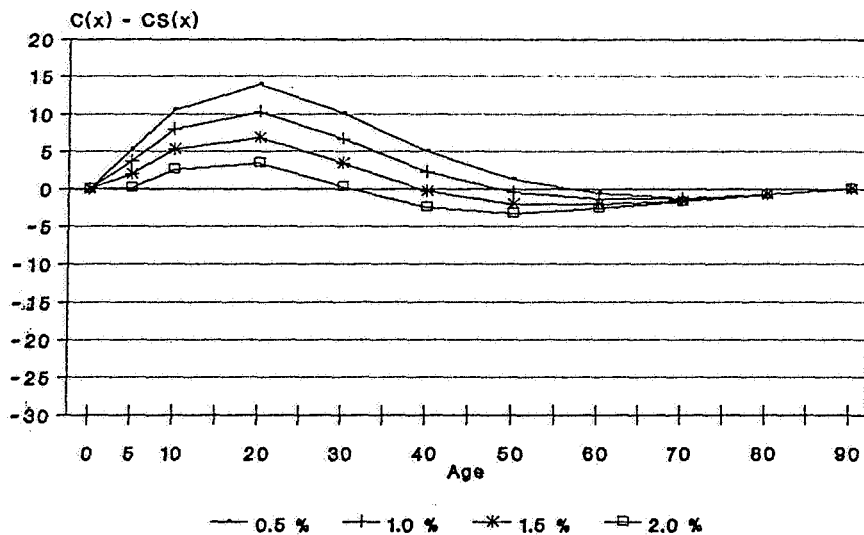
Source: Par-810; C&D, West-Level 1.

Graphique B.10.2.2
Ecart entre les cumuls des hommes,
Libres du Paraná-1810 et Fam.Ouest-N2.



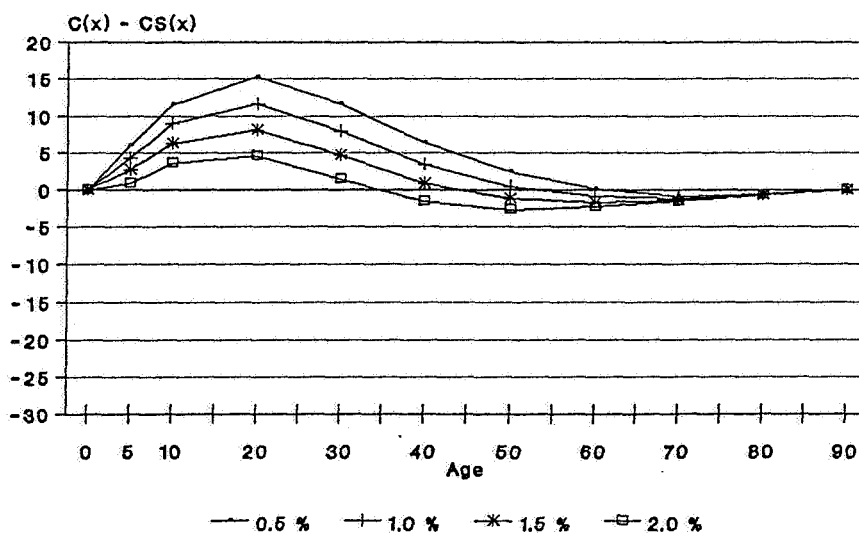
Source: Par-810; C&D, West-Level 2.

Graphique B.10.2.3
Ecart entre les cumuls des hommes,
Libres du Paraná-1810 et Fam.Ouest-N3.



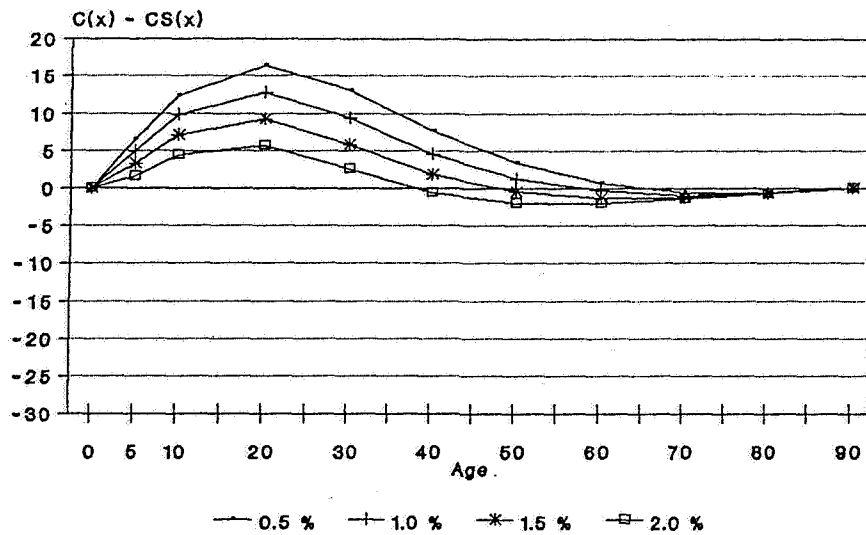
Source: Par-810; C&D, West-Level 3.

Graphique B.10.2.4
Ecart entre les cumuls des hommes,
Libres du Paraná-1810 et Fam.Ouest-N4.



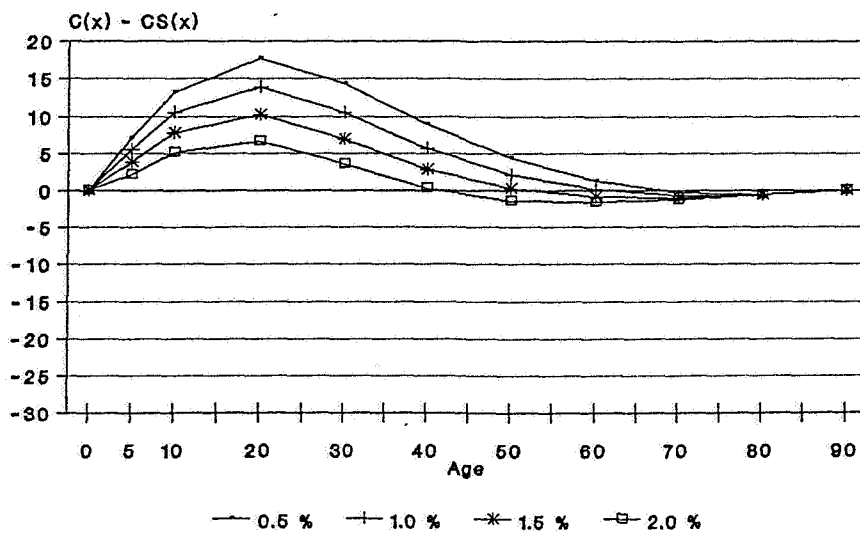
Source: Par-810; C&D, West-Level 4.

Graphique B.10.2.5
Ecart entre les cumuls des hommes,
Libres du Paraná-1810 et Fam.Ouest-N5.



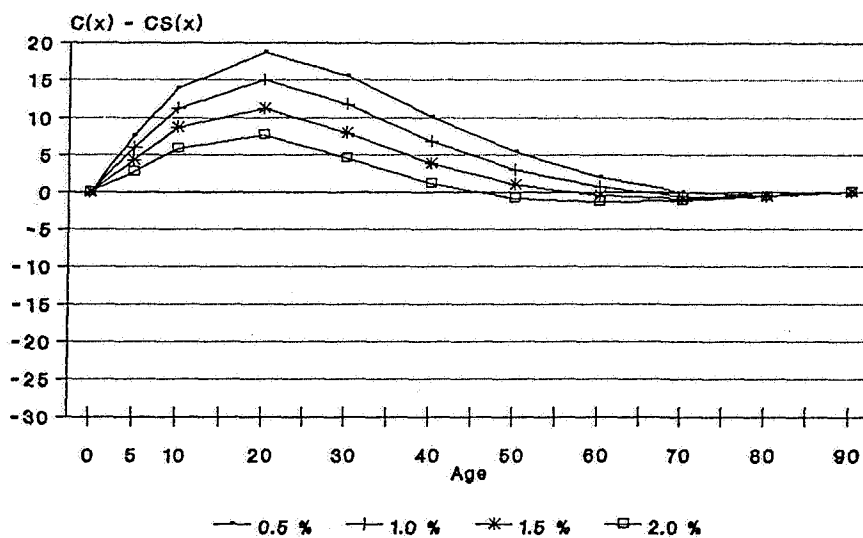
Source: Par-810; C&D, West-Level 5.

Graphique B.10.2.6
Ecart entre les cumuls des hommes,
Libres du Paraná-1810 et Fam.Ouest-N6.



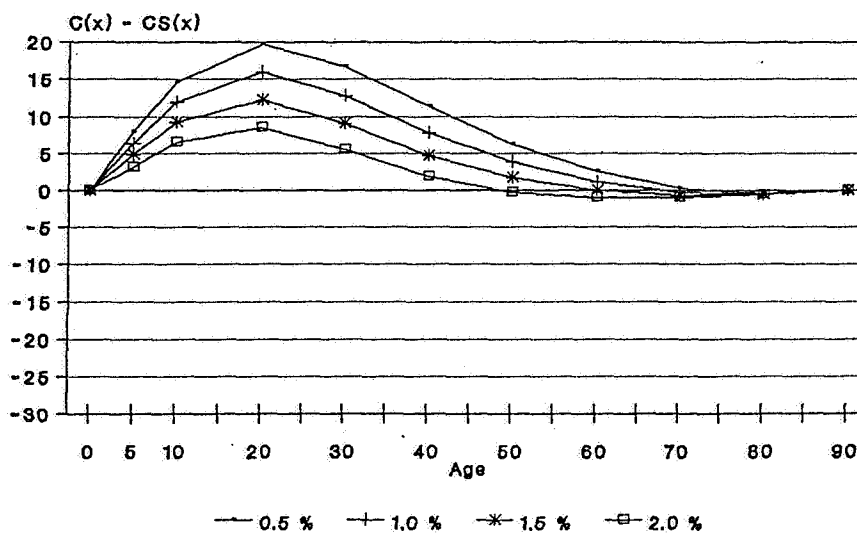
Source: Par-810; C&D, West-Level 6.

Graphique B.10.2.7
Ecart entre les cumuls des hommes,
Libres du Paraná-1810 et Fam.Ouest-N7.



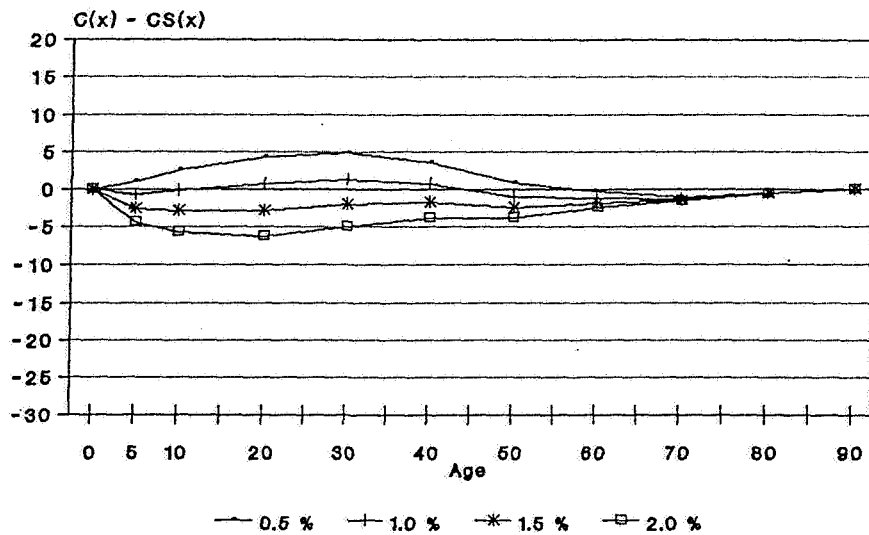
Source: Par-810; C&D, West-Level 7.

Graphique B.10.2.8
Ecart entre les cumuls des hommes,
Libres du Paraná-1810 et Fam.Ouest-N8.



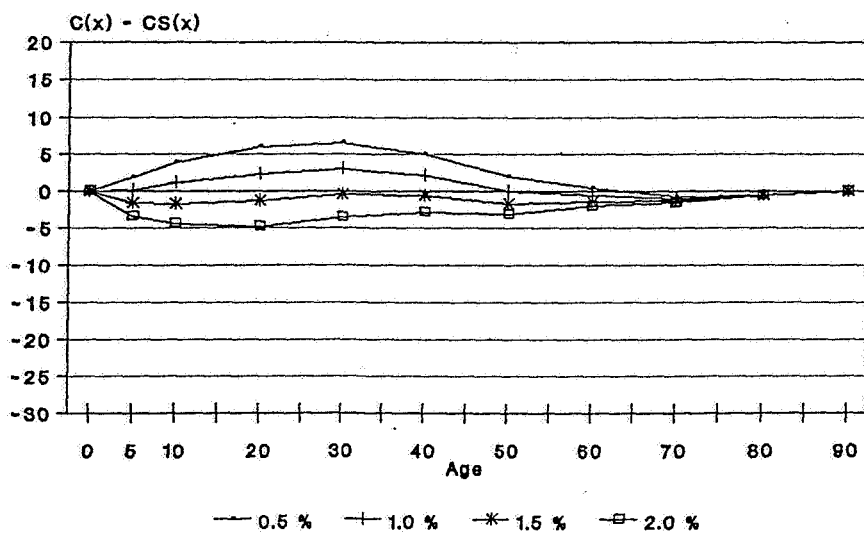
Source: Par-810; C&D, West-Level 8.

Graphique B.10.2.9
Ecart entre les cumuls des femmes,
Libres du Paraná-1810 et Fam.Ouest-N1.



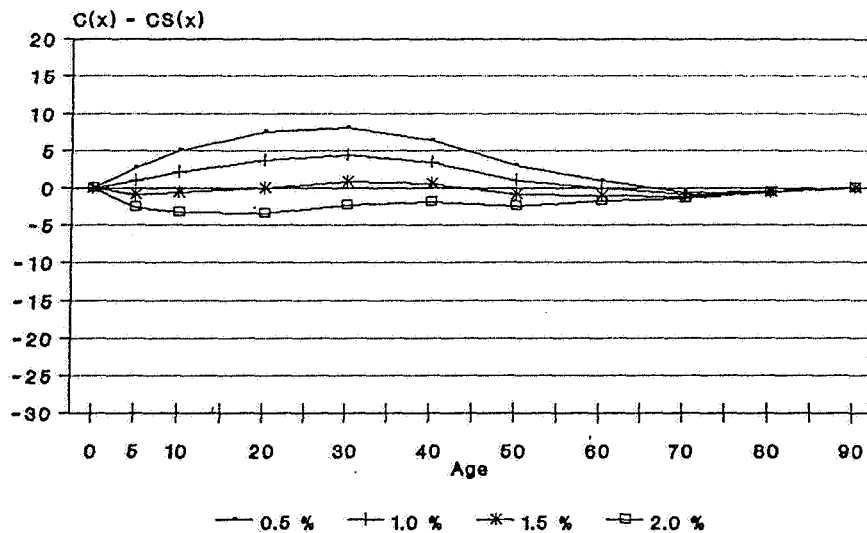
Source: Par-810; C&D, West-Level 1.

Graphique B.10.2.10
Ecart entre les cumuls des femmes,
Libres du Paraná-1810 et Fam.Ouest-N2.



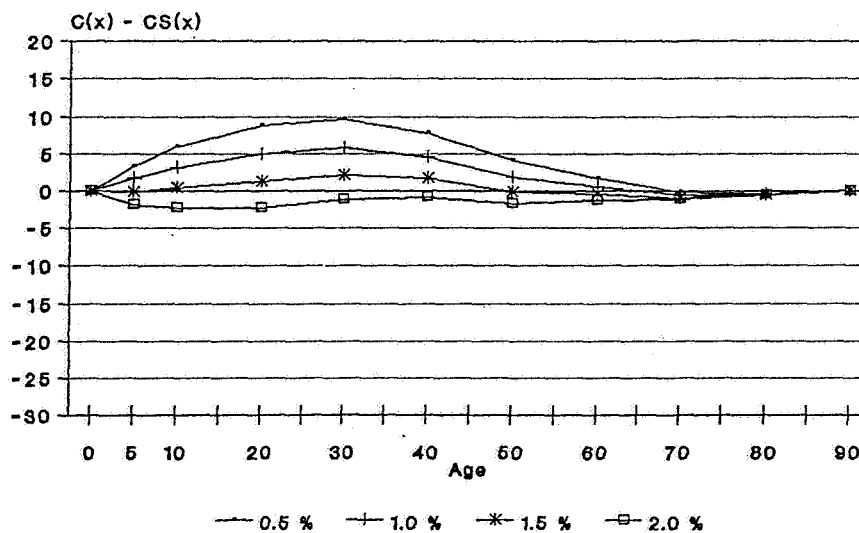
Source: Par-810; C&D, West-Level 2.

Graphique B.10.2.11
Ecart entre les cumuls des femmes,
Libres du Paraná-1810 et Fam.Ouest-N3.



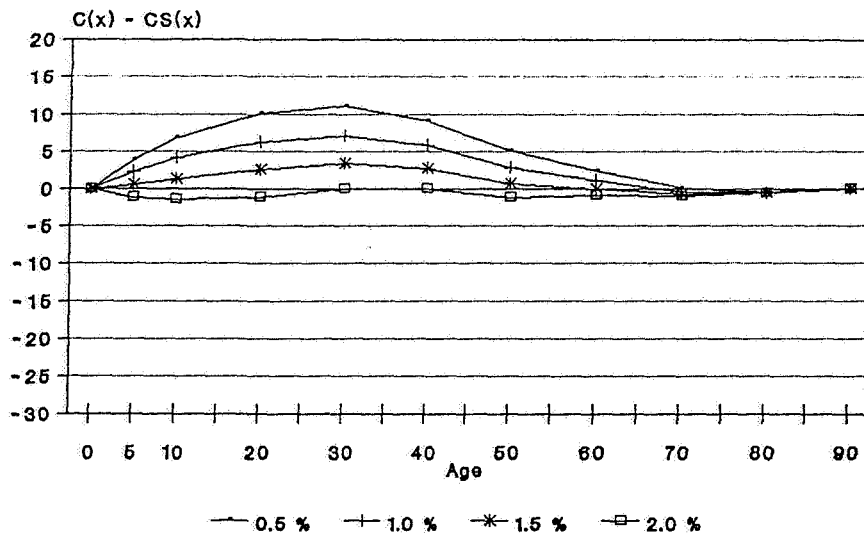
Source: Par-810; C&D, West-Level 3.

Graphique B.10.2.12
Ecart entre les cumuls des femmes,
Libres du Paraná-1810 et Fam.Ouest-N4.



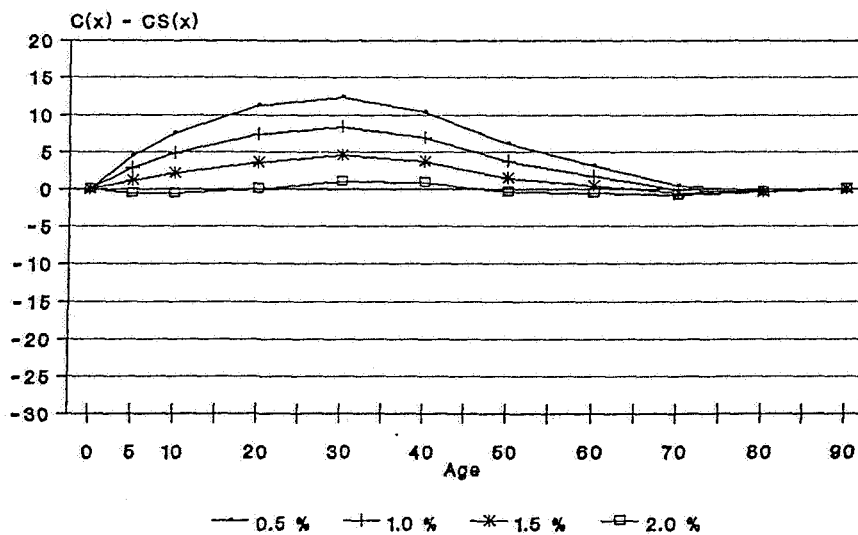
Source: Par-810; C&D, West-Level 4.

Graphique B.10.2.13
Ecart entre les cumuls des femmes,
Libres du Paraná-1810 et Fam.Ouest-N5.



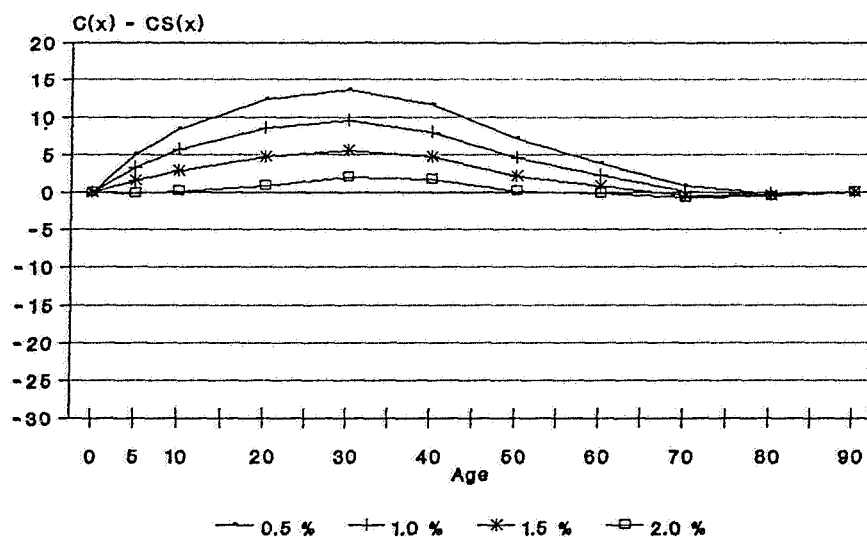
Source: Par-810; C&D, West-Level 5.

Graphique B.10.2.14
Ecart entre les cumuls des femmes,
Libres du Paraná-1810 et Fam.Ouest-N6.



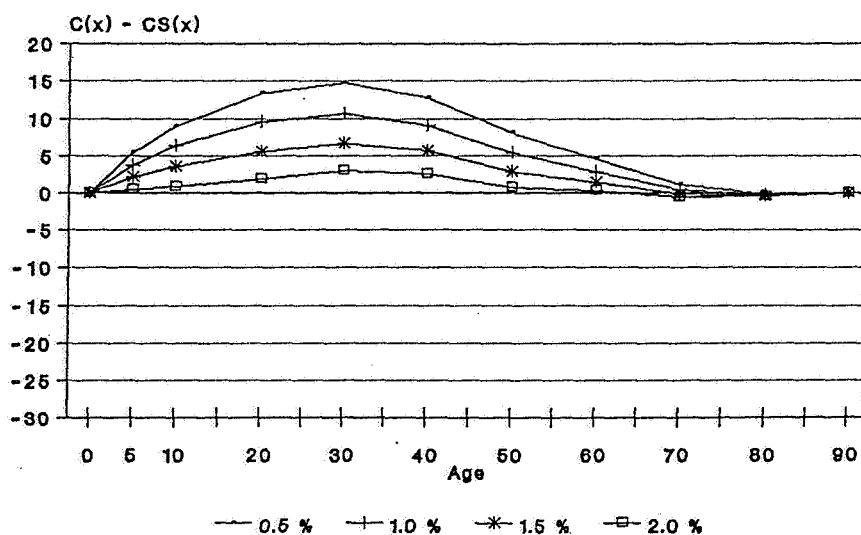
Source: Par-810; C&D, West-Level 6.

Graphique B.10.2.15
Ecart entre les cumuls des femmes,
Libres du Paraná-1810 et Fam.Ouest-N7.



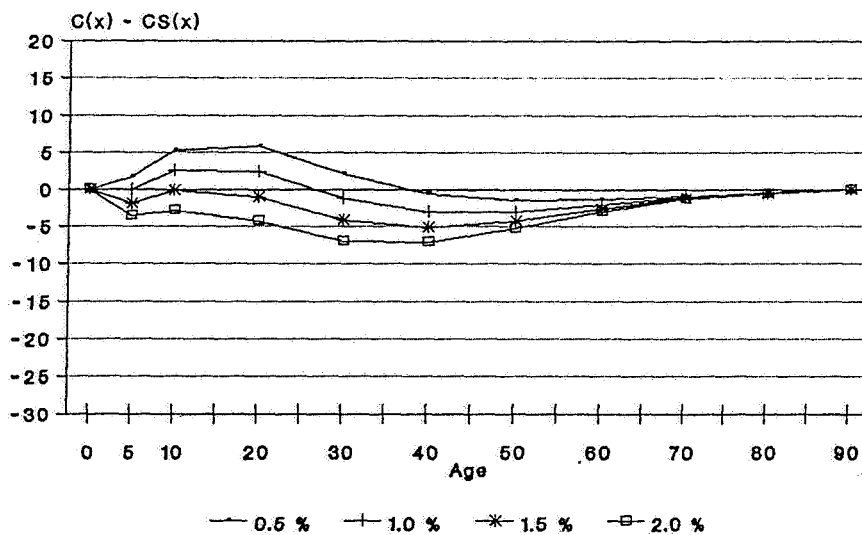
Source: Par-810; C&D, West-Level 7.

Graphique B.10.2.16
Ecart entre les cumuls des femmes,
Libres du Paraná-1810 et Fam.Ouest-N8.



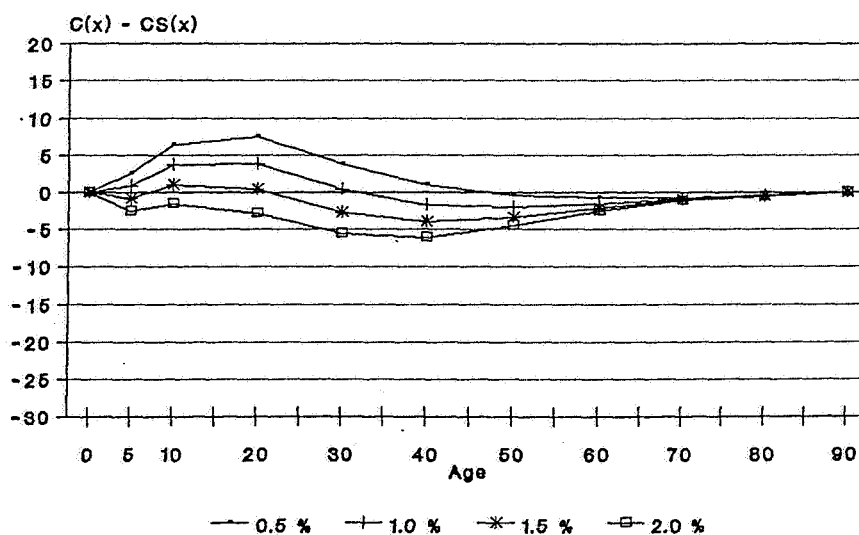
Source: Par-810; C&D, West-Level 8.

Graphique B.10.3.1
Ecart entre les cumuls des hommes,
Blancs du Paraná-1810 et Fam.Ouest-N1.



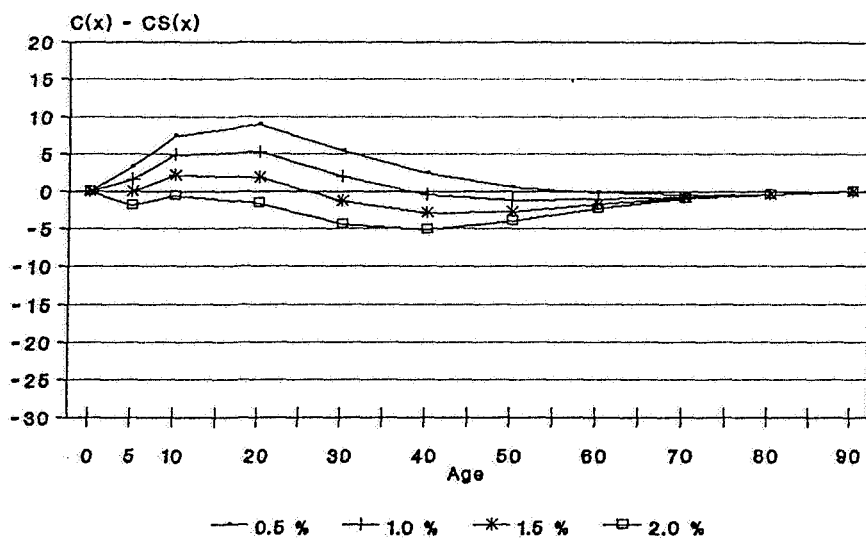
Source: Par-810; C&D, West-Level 1.

Graphique B.10.3.2
Ecart entre les cumuls des hommes,
Blancs du Paraná-1810 et Fam.Ouest-N2.



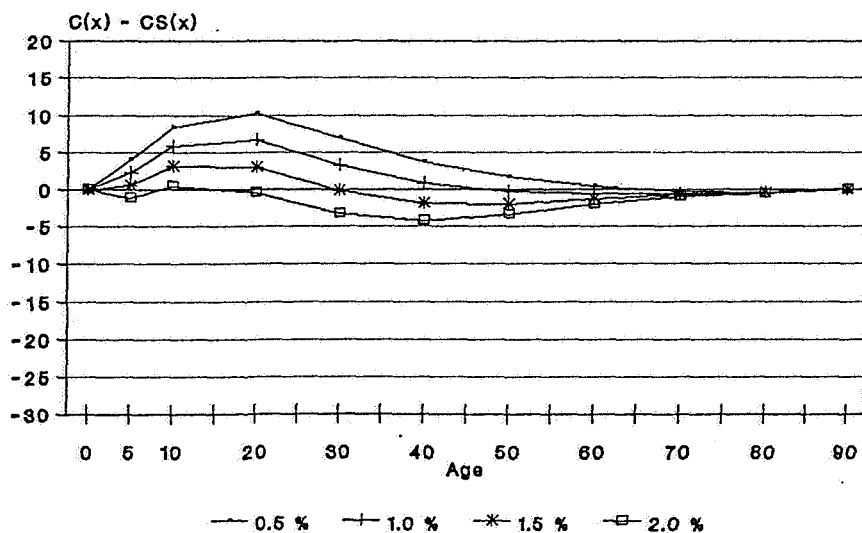
Source: Par-810; C&D, West-Level 2.

Graphique B.10.3.3
Ecart entre les cumuls des hommes,
Blancs du Paraná-1810 et Fam.Ouest-N3.



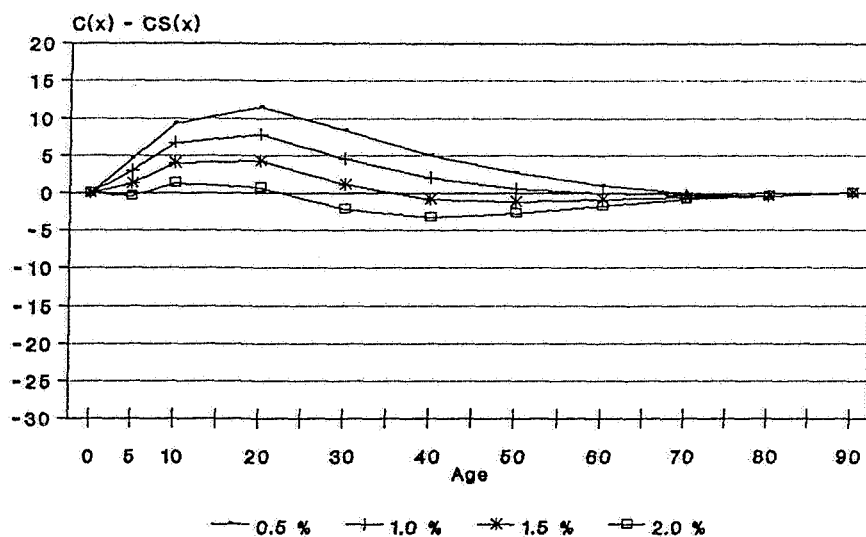
Source: Par-810; C&D, West-Level 3.

Graphique B.10.3.4
Ecart entre les cumuls des hommes,
Blancs du Paraná-1810 et Fam.Ouest-N4.



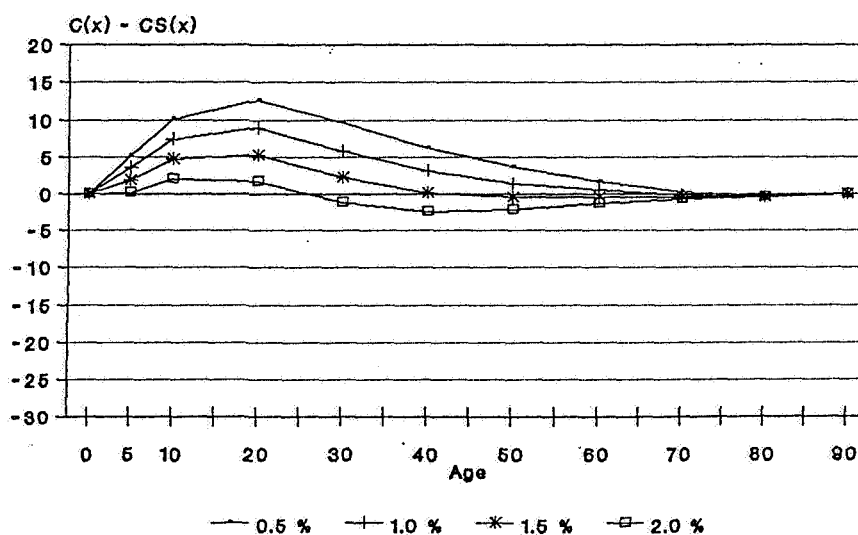
Source: Par-810; C&D, West-Level 4.

Graphique B.10.3.5
Ecart entre les cumuls des hommes,
Blancs du Paraná-1810 et Fam.Ouest-N5.



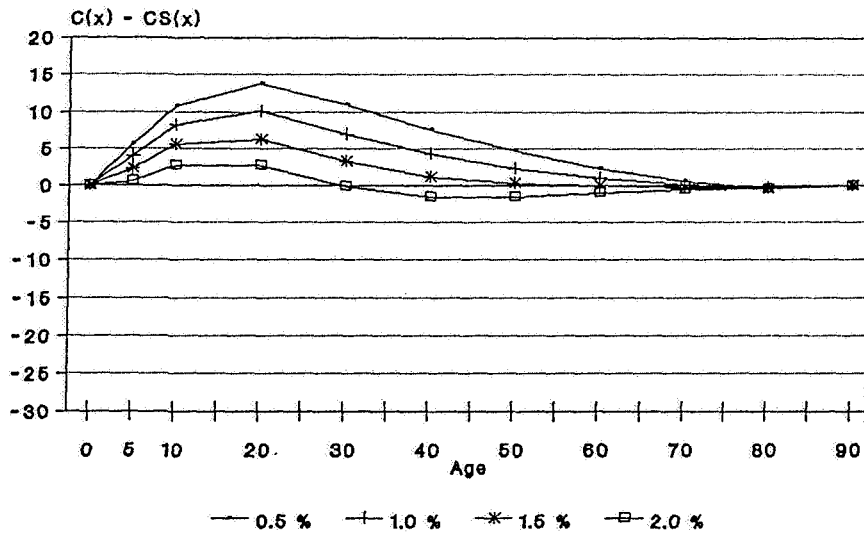
Source: Par-810; C&D, West-Level 5.

Graphique B.10.3.6
Ecart entre les cumuls des hommes,
Blancs du Paraná-1810 et Fam.Ouest-N6.



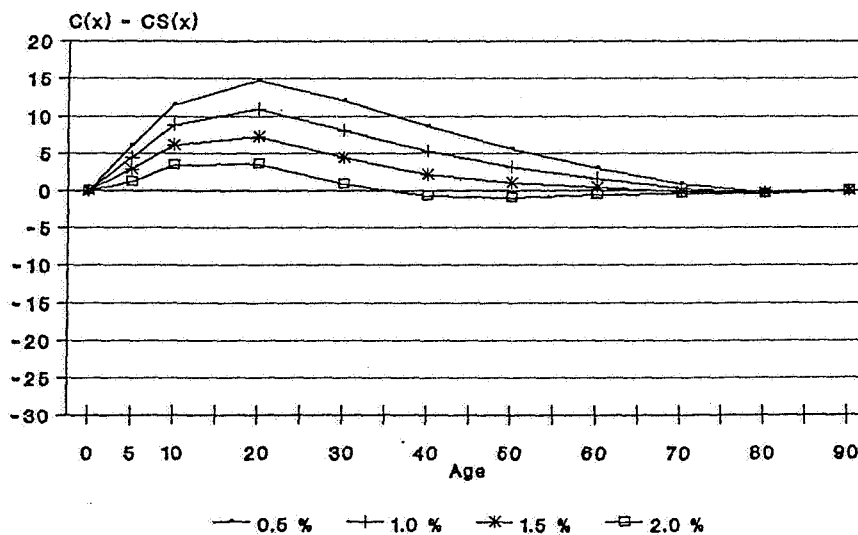
Source: Par-810; C&D, West-Level 6.

Graphique B.10.3.7
Ecart entre les cumuls des hommes,
Blancs du Paraná-1810 et Fam.Ouest-N7.



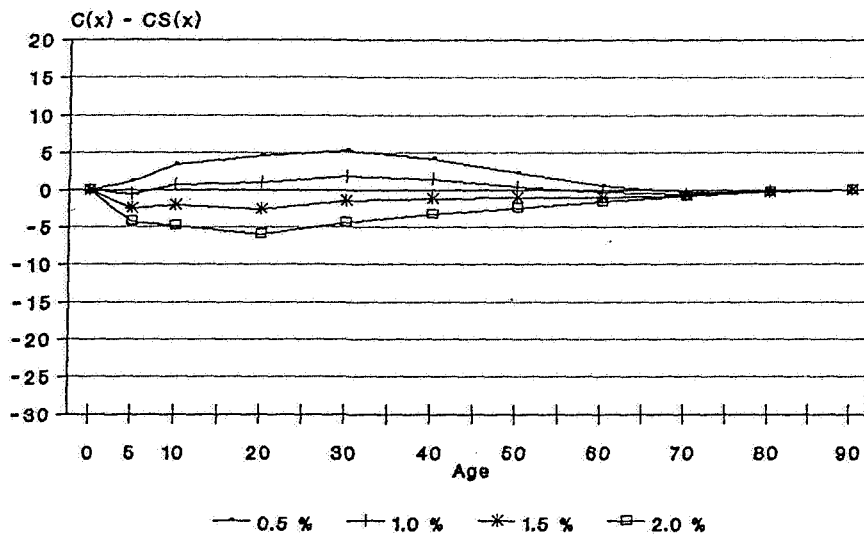
Source: Par-810; C&D, West-Level 7.

Graphique B.10.3.8
Ecart entre les cumuls des hommes,
Blancs du Paraná-1810 et Fam.Ouest-N8.



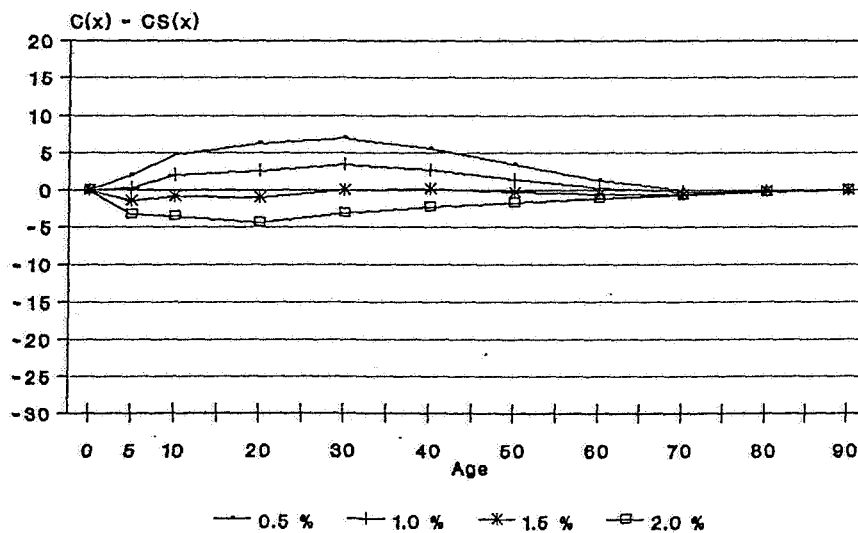
Source: Par-810; C&D, West-Level 8.

Graphique B.10.3.9
Ecart entre les cumuls des femmes,
Blancs du Paraná-1810 et Fam.Ouest-N1.



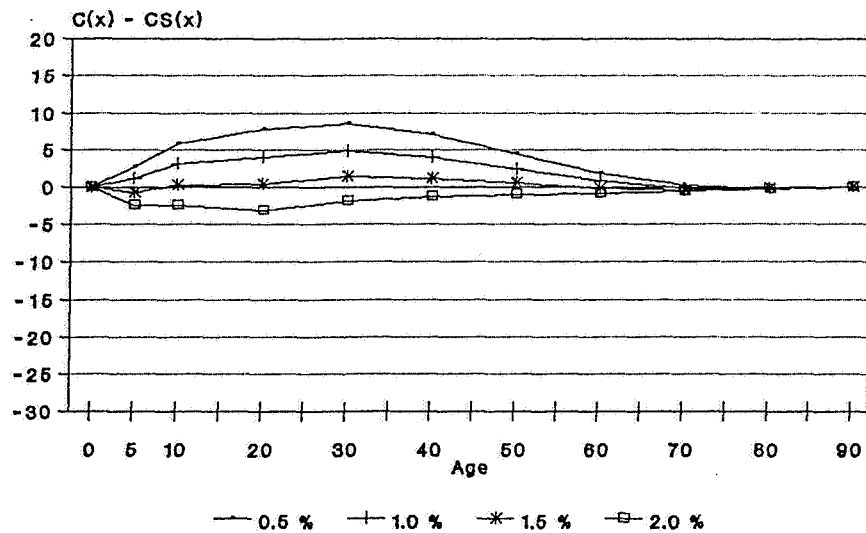
Source: Par-810; C&D, West-Level 1.

Graphique B.10.3.10
Ecart entre les cumuls des femmes,
Blancs du Paraná-1810 et Fam.Ouest-N2.



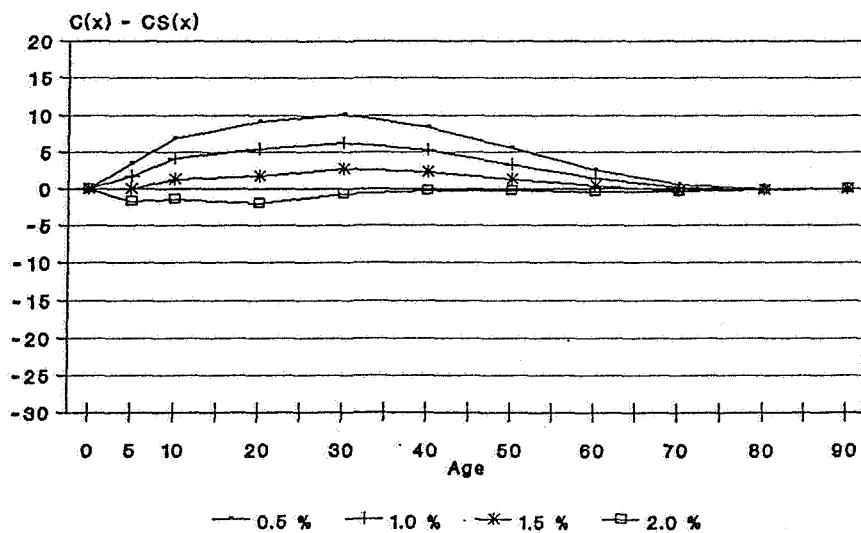
Source: Par-810; C&D, West-Level 2.

Graphique B.10.3.11
Ecart entre les cumuls des femmes,
Blancs du Paraná-1810 et Fam.Ouest-N3.



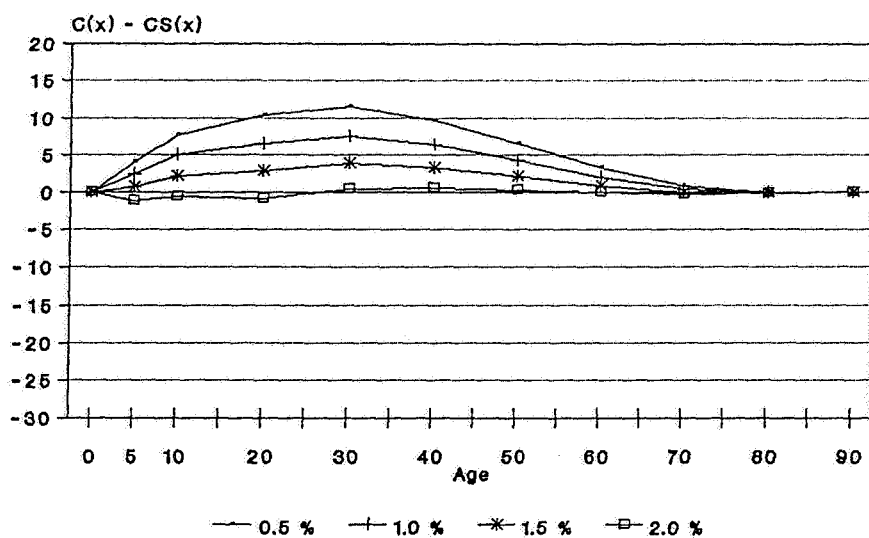
Source: Par-810; C&D, West-Level 3.

Graphique B.10.3.12
Ecart entre les cumuls des femmes,
Blancs du Paraná-1810 et Fam.Ouest-N4.



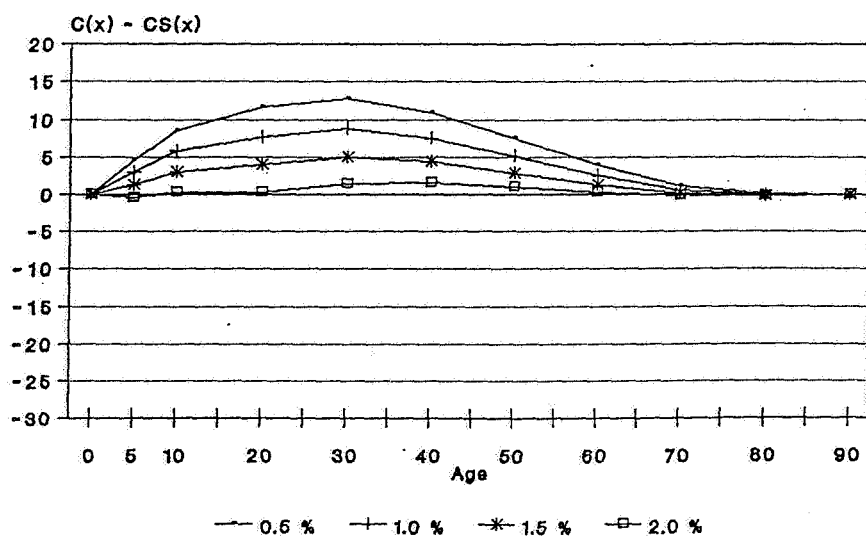
Source: Par-810; C&D, West-Level 4.

Graphique B.10.3.13
Ecart entre les cumuls des femmes,
Blancs du Paraná-1810 et Fam.Ouest-N5.



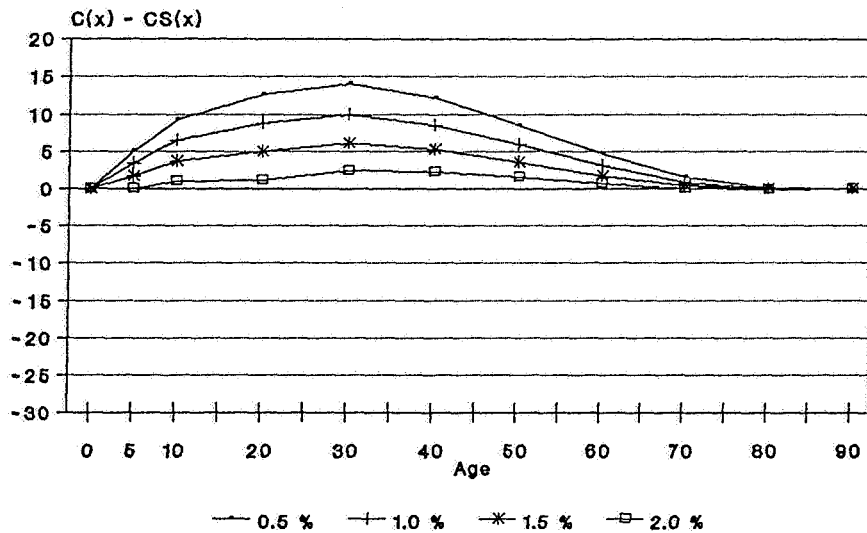
Source: Par-810; C&D, West-Level 5.

Graphique B.10.3.14
Ecart entre les cumuls des femmes,
Blancs du Paraná-1810 et Fam.Ouest-N6.



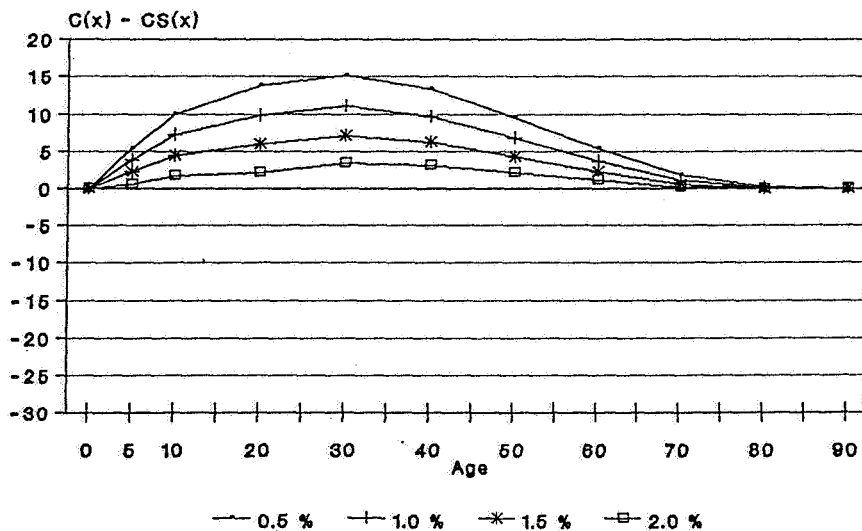
Source: Par-810; C&D, West-Level 6.

Graphique B.10.3.15
Ecart entre les cumuls des femmes,
Blancs du Paraná-1810 et Fam.Ouest-N7.



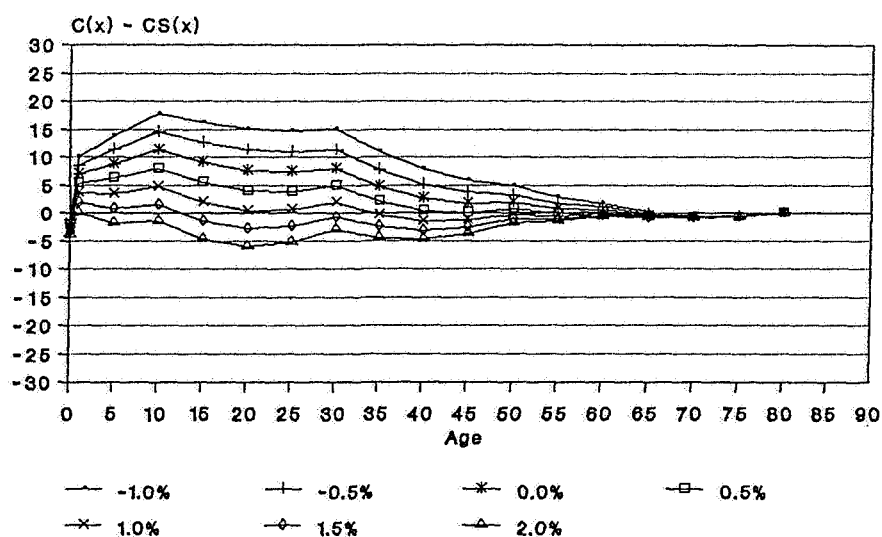
Source: Par-810; C&D, West-Level 7.

Graphique B.10.3.16
Ecart entre les cumuls des femmes,
Blancs du Paraná-1810 et Fam.Ouest-N8.



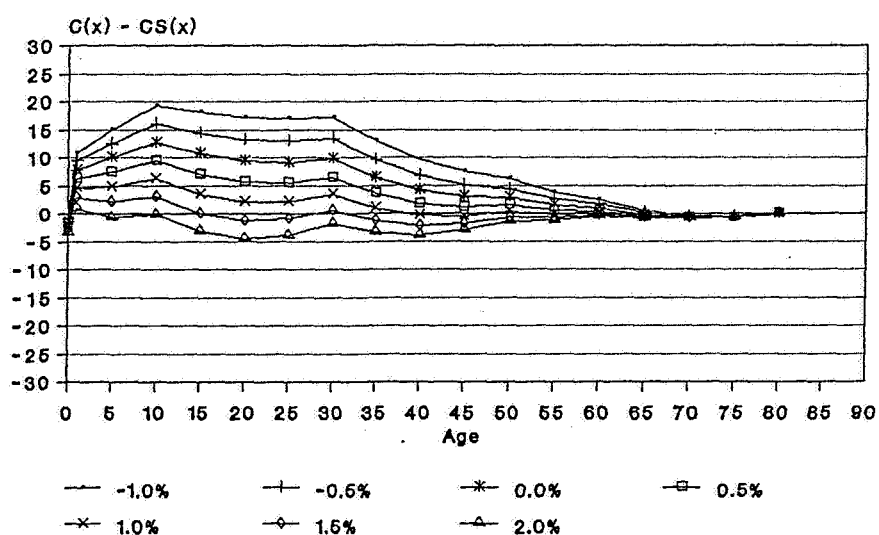
Source: Par-810; C&D, West-Level 8.

Graphique B.12.1
Ecart entre les cumuls des hommes,
Sacaca et Acasio-1614 et Fam.Ouest-N1.



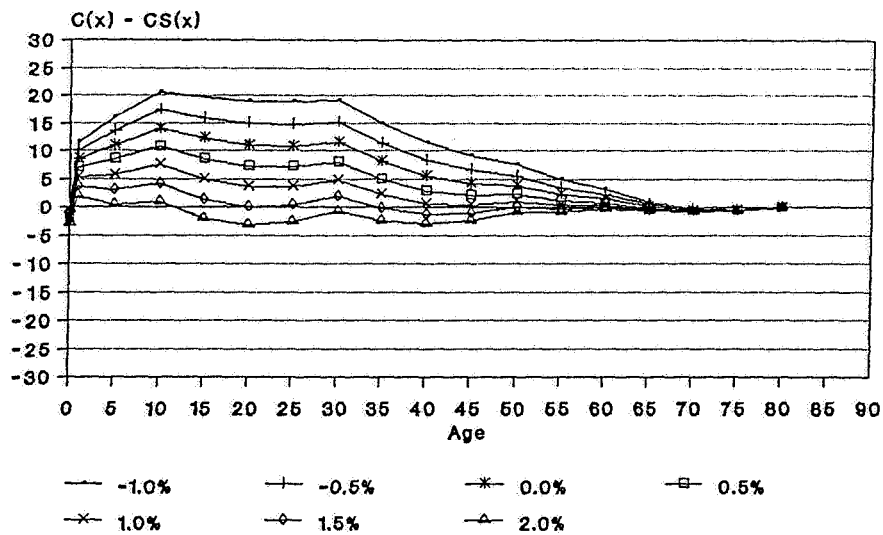
Source: LN-614-SASIO; C&D, West-Level 1.

Graphique B.12.2
Ecart entre les cumuls des hommes,
Sacaca et Acasio-1614 et Fam.Ouest-N2.



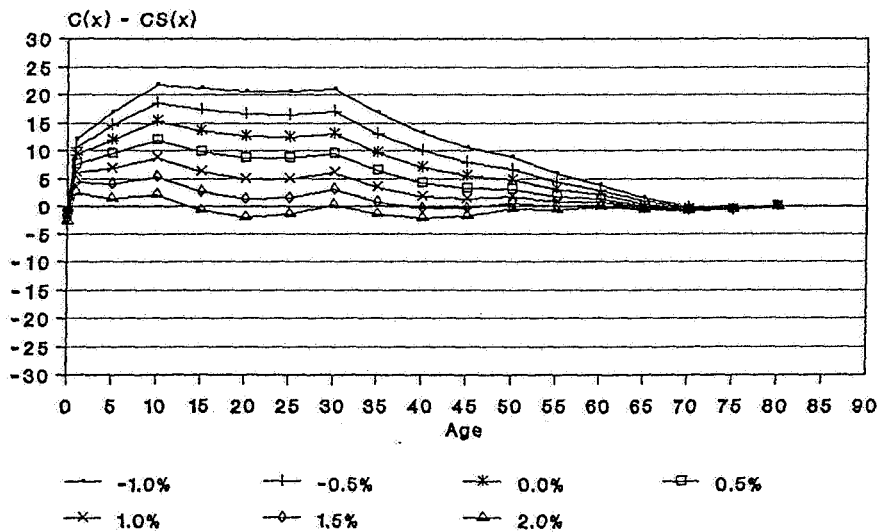
Source: LN-614-SASIO; C&D, West-Level 2.

Graphique B.12.3
Ecart entre les cumuls des hommes,
Sacaca et Acasio-1614 et Fam.Ouest-N3.



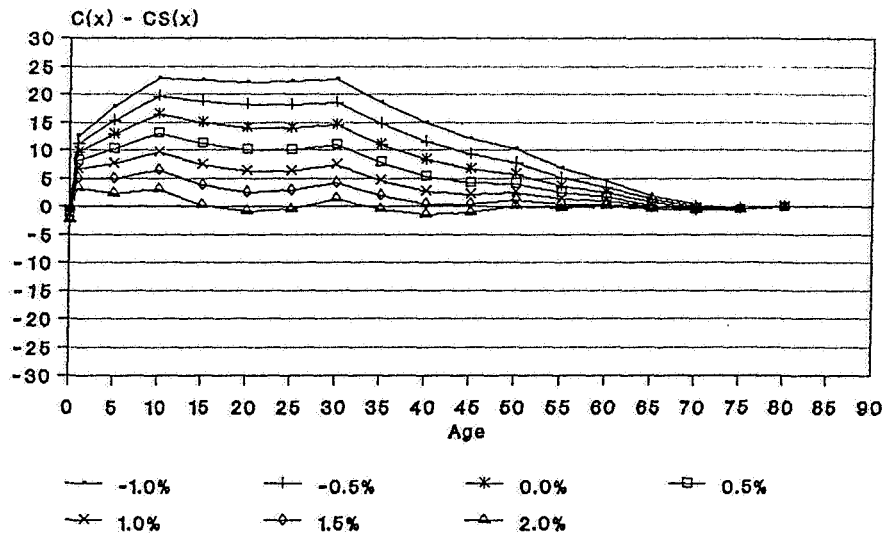
Source: LN-614-SASIO; C&D, West-Level 3.

Graphique B.12.4
Ecart entre les cumuls des hommes,
Sacaca et Acasio-1614 et Fam.Ouest-N3.



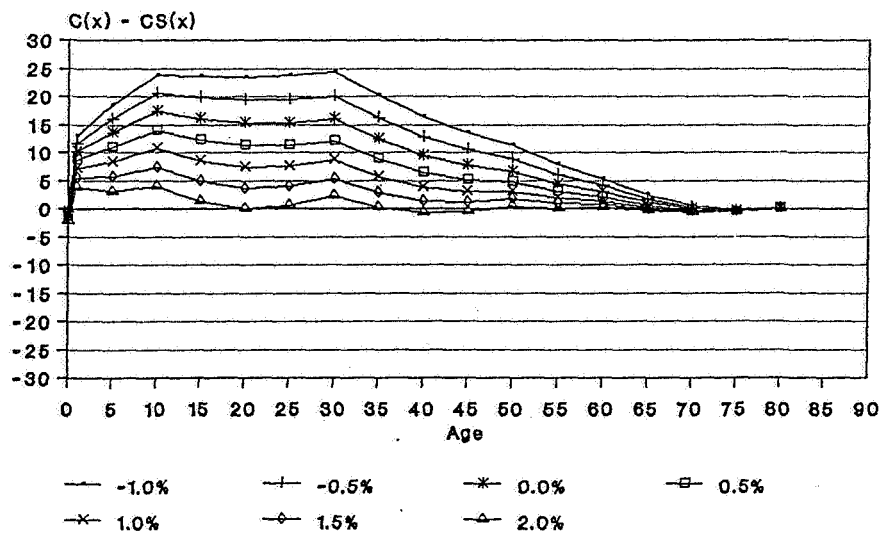
Source: LN-614-SASIO; C&D, West-Level 4.

Graphique B.12.5
Ecart entre les cumuls des hommes,
Sacaca et Acasio-1614 et Fam.Ouest-N5.



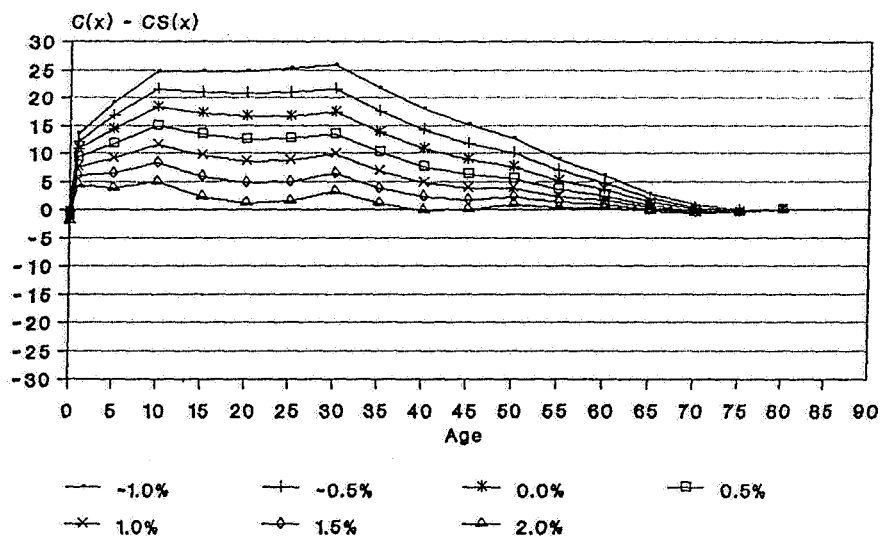
Source: LN-614-SASIO; C&D, West-Level 5.

Graphique B-12-6
Ecart entre les cumuls des hommes,
Sacaca et Acasio-1614 et Fam.Ouest-N6.

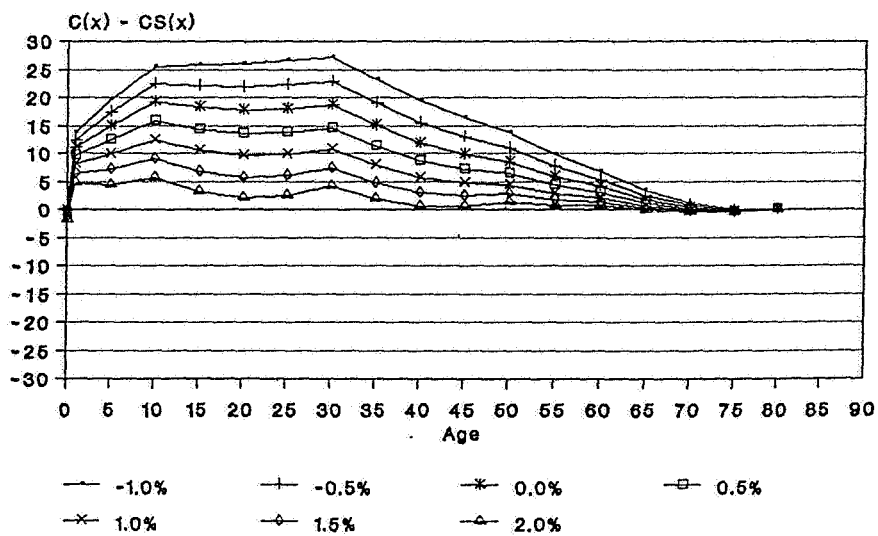


Source: LN-614-SASIO; C&D, West-Level 6.

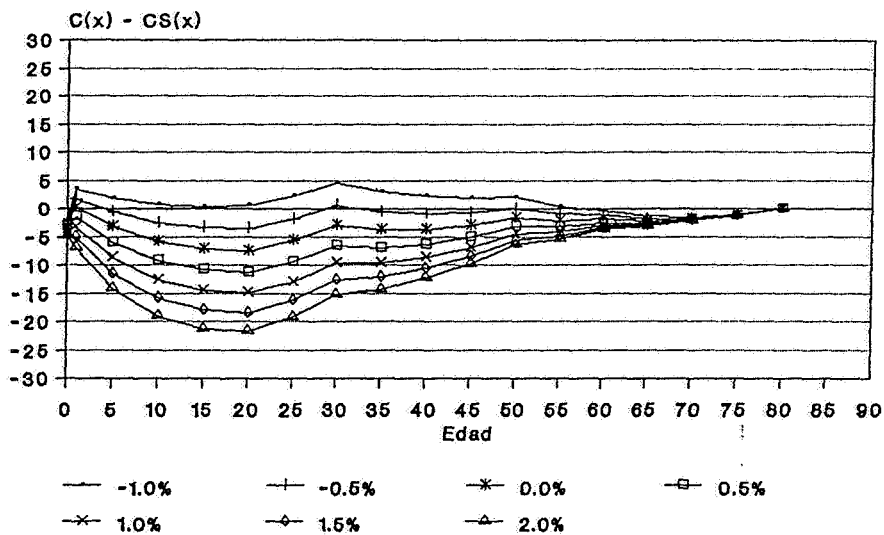
Graphique B.12.7
Ecart entre les cumuls des hommes,
Sacaca et Acasio-1614 et Fam.Ouest-N7.



Graphique B.12.8
Ecart entre les cumuls des hommes,
Sacaca et Acasio-1614 et Fam.Ouest-N8.

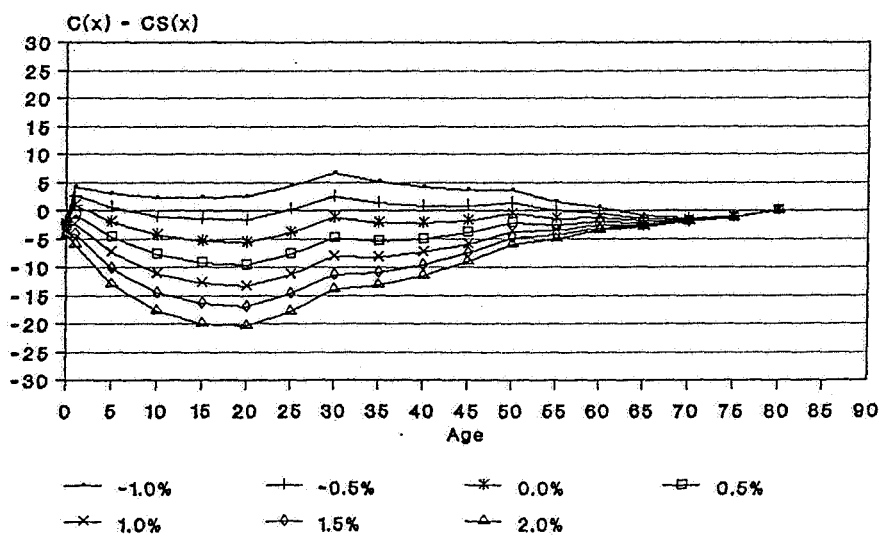


Graphique B.12.9
Ecart entre les cumuls des femmes,
Sacaca et Acasio-1614 et Fam.Ouest-N1.



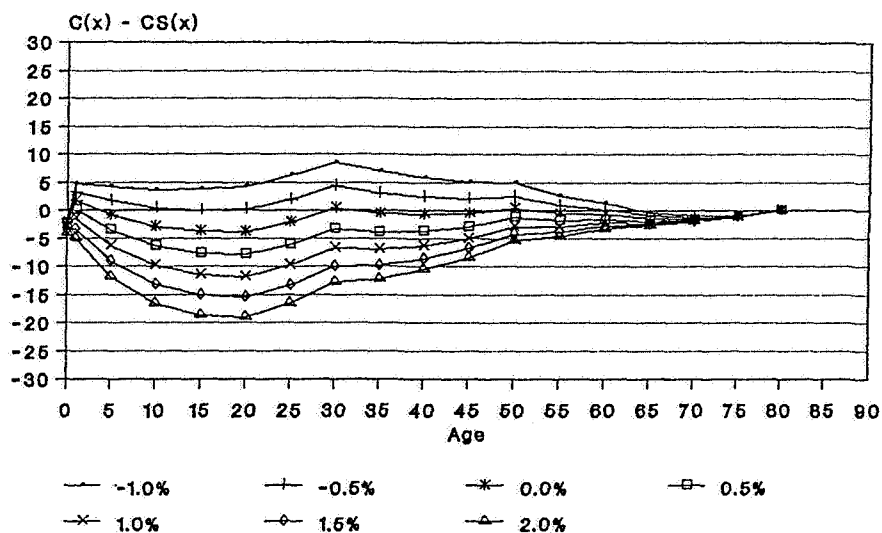
Source: LN-614-SASIO; C&D, West-Level 1.

Graphique B.12.10
Ecart entre les cumuls des femmes,
Sacaca et Acasio-1614 et Fam.Ouest-N2.



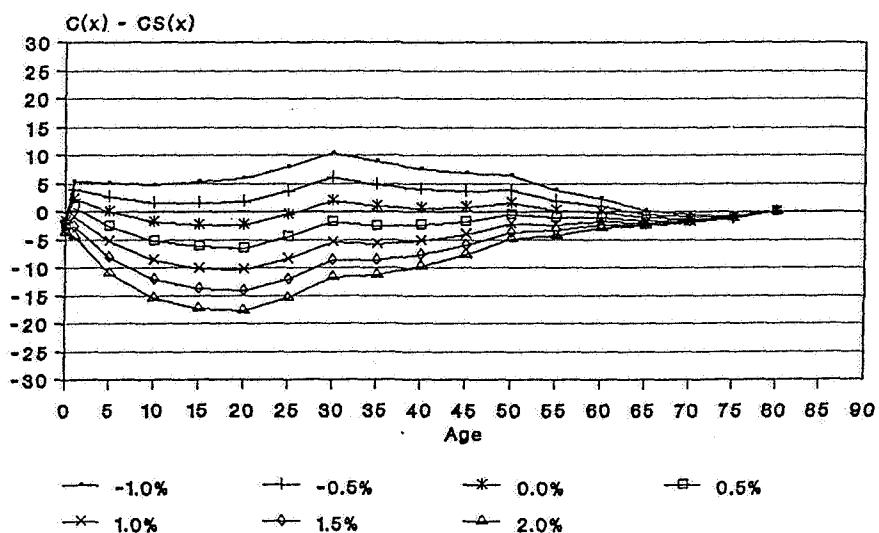
Source: LN-614-SASIO; C&D, West-Level 2.

Graphique B.12.11
Ecart entre les cumuls des femmes,
Sacaca et Acasio-1614 et Fam.Ouest-N3.



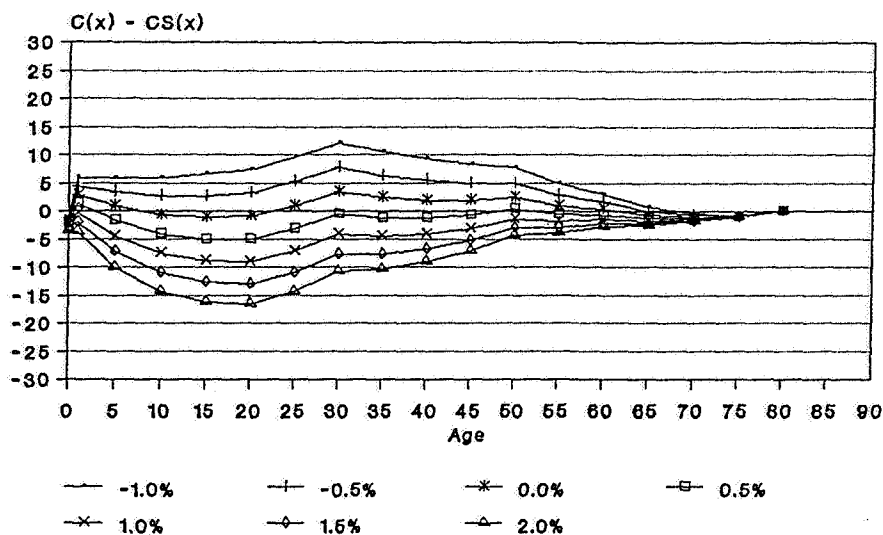
Source: LN-614-SASIO; C&D, West-Level 3.

Graphique B.12.12
Ecart entre les cumuls des femmes,
Sacaca et Acasio-1614 et Fam.Ouest-N4.



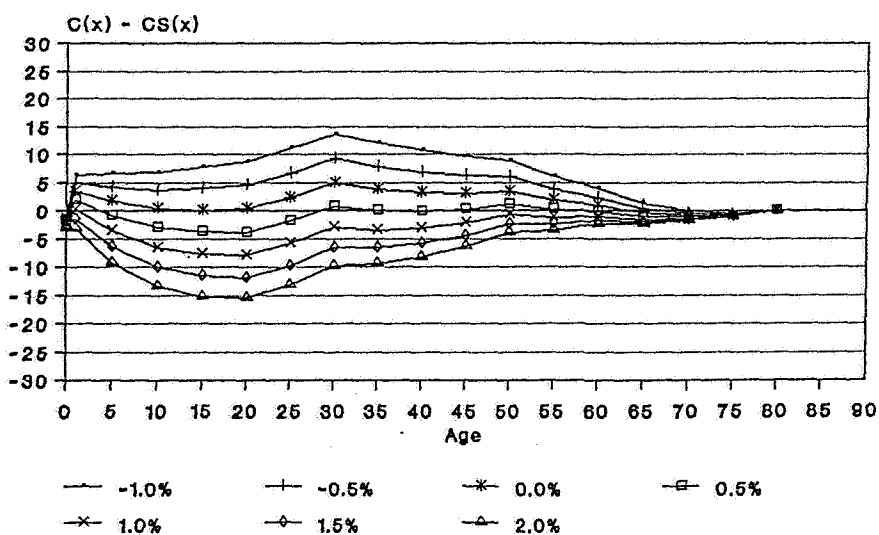
Source: LN-614-SASIO; C&D, West-Level 4.

Graphique B.12.13
Ecart entre les cumuls des femmes,
Sacaca et Acasio-1614 et Fam.Ouest-N5.



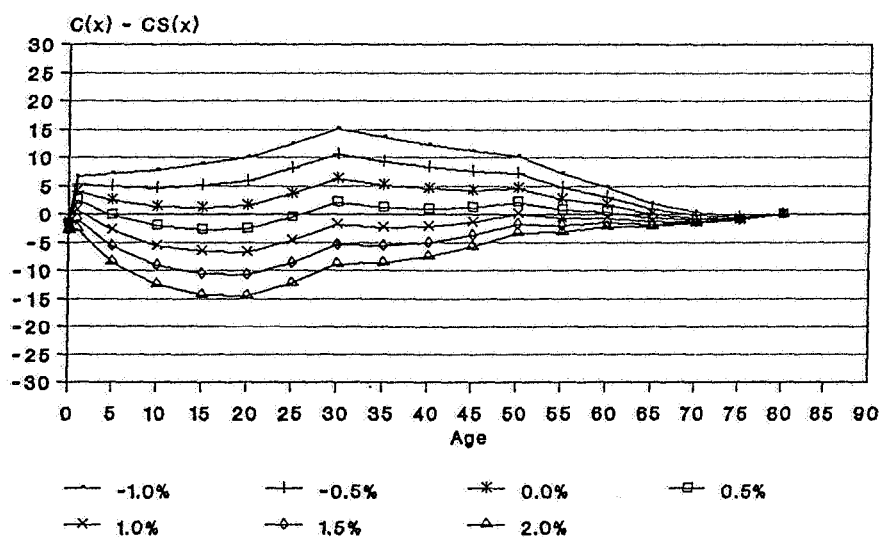
Source: LN-614-SASIO; C&D, West-Level 5.

Graphique B.12.14
Ecart entre les cumuls des femmes,
Sacaca et Acasio-1614 et Fam.Ouest-N6.



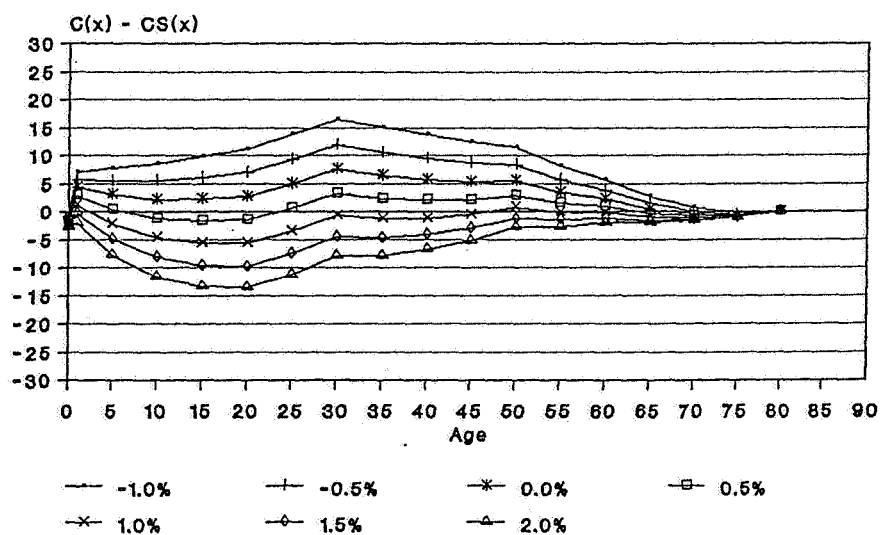
Source: LN-614-SASIO; C&D, West-Level 6.

Graphique B.12.15
Ecart entre les cumuls des femmes,
Sacaca et Acasio-1614 et Fam.Ouest-N7.



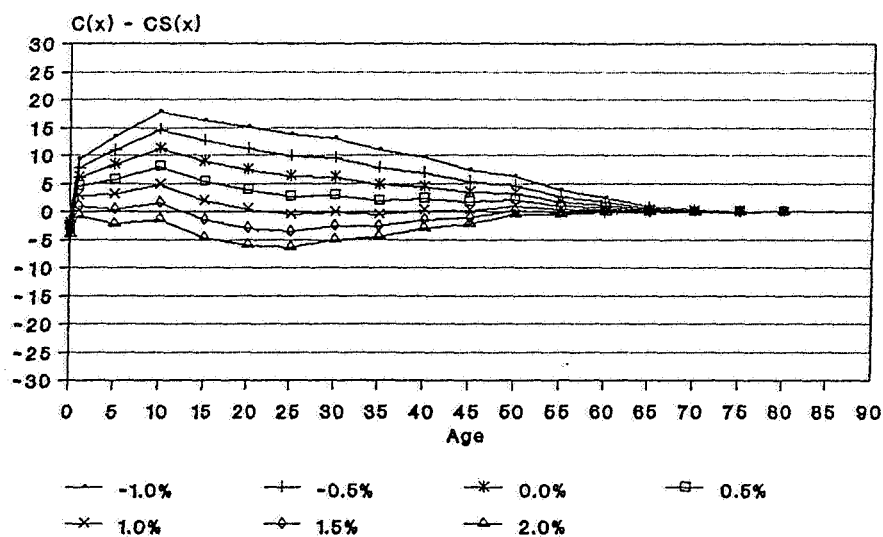
Source: LN-614-SASIO; C&D, West-Level 7.

Graphique B.12.16
Ecart entre les cumuls des femmes,
Sacaca et Acasio-1614 et Fam.Ouest-N8.



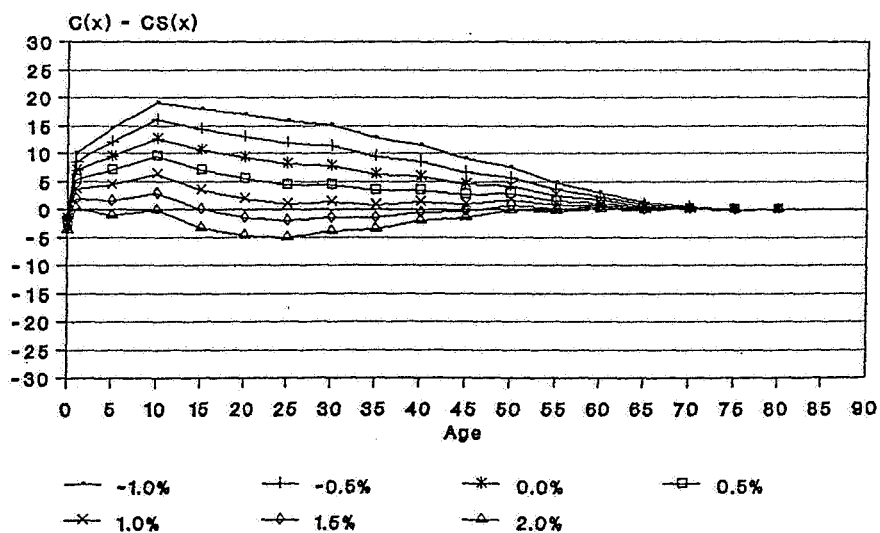
Source: LN-614-SASIO; C&D, West-Level 8.

Graphique B.13.1
Ecart entre les cumuls des hommes,
Sacaca et Acasio-1684 et Fam.Ouest-N1.



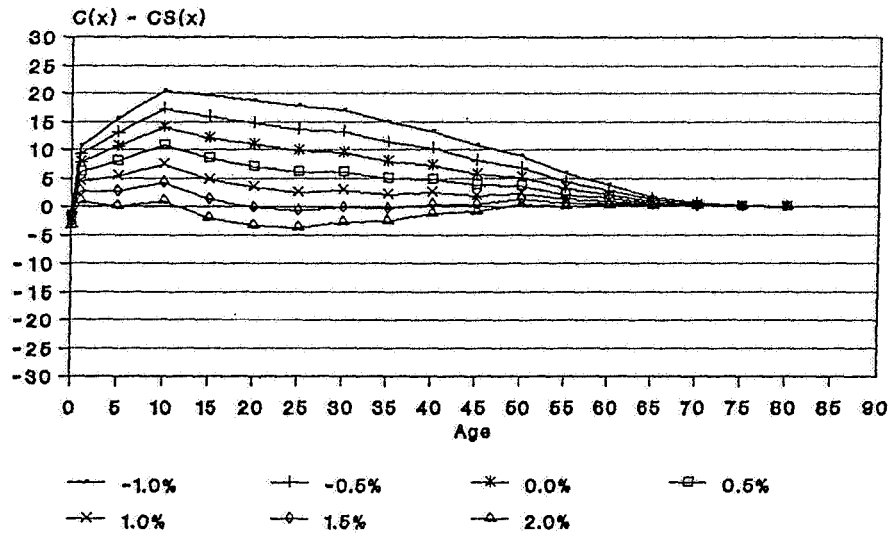
Source: LN-684-SASIO; C&D, West-Level 1.

Graphique B.13.2
Ecart entre les cumuls des hommes,
Sacaca et Acasio-1684 et Fam.Ouest-N2.



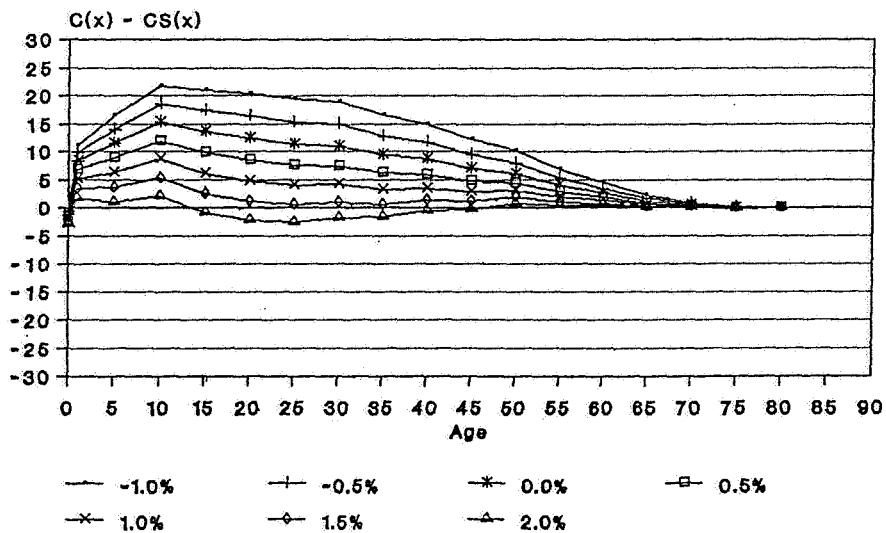
Source: LN-684-SASIO; C&D, West-Level 2.

Graphique B.13.3
Ecart entre les cumuls des hommes,
Sacaca et Acasio-1684 et Fam.Ouest-N3.



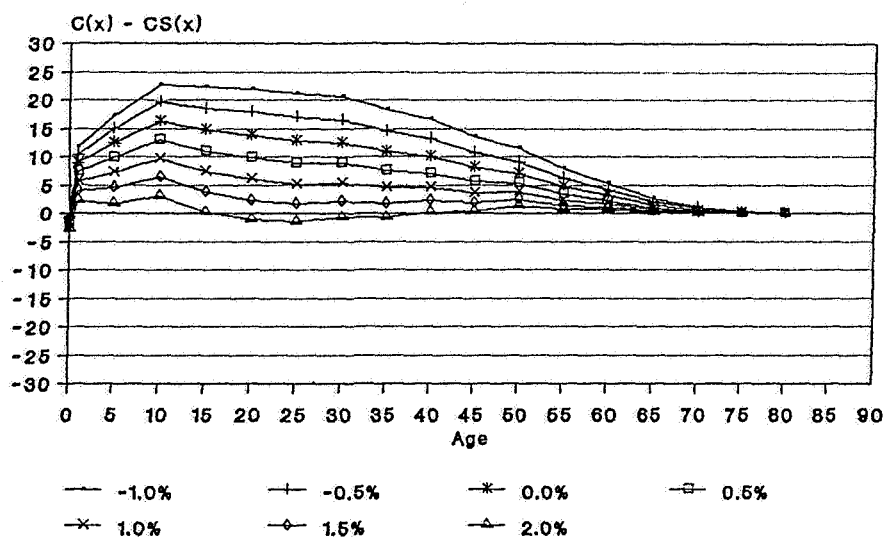
Source: LN-684-SASIO; C&D, West-Level 3.

Graphique B.13.4
Ecart entre les cumuls des hommes,
Sacaca et Acasio-1684 et Fam.Ouest-N4.



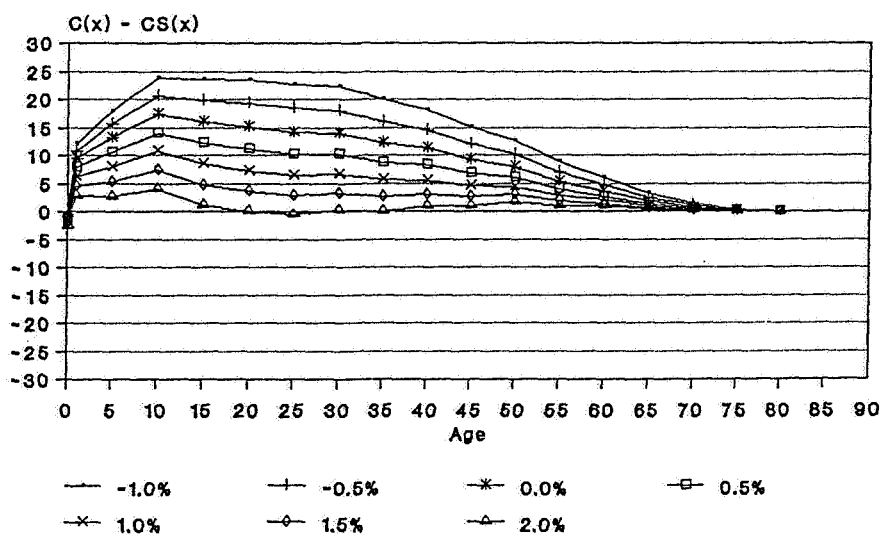
Source: LN-684-SASIO; C&D, West-Level 4.

Graphique B.13.5
Ecart entre les cumuls des hommes,
Sacaca et Acasio-1684 et Fam.Ouest-N5.



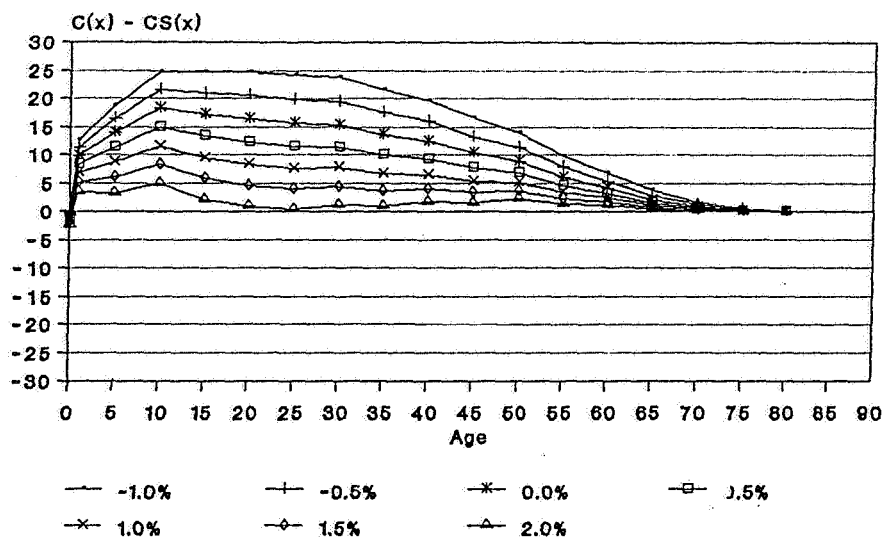
Source: LN-684-SASIO; C&D, West-Level 5.

Graphique B.13.6
Ecart entre les cumuls des hommes,
Sacaca et Acasio-1684 et Fam.Ouest-N6.



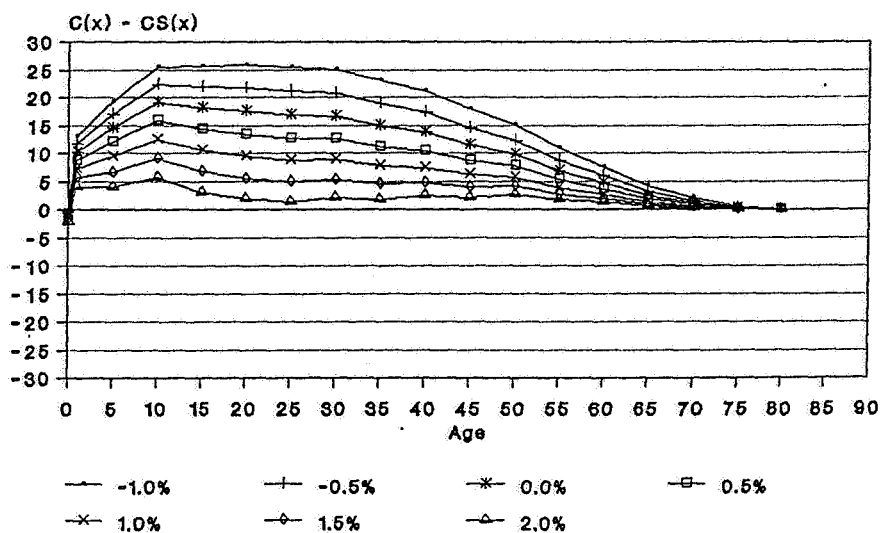
Source: LN-684-SASIO; C&D, West-Level 6.

Graphique B.13.7
Ecart entre les cumuls des hommes,
Sacaca et Acasio-1684 et Fam.Ouest-N7.



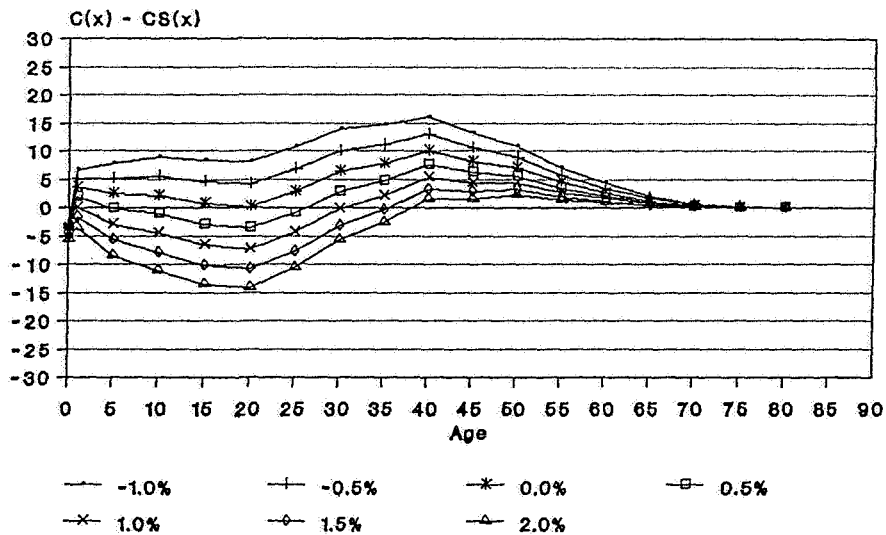
Source: LN-684-SASIO; C&D, West-Level 7.

Graphique B.13.8
Ecart entre les cumuls des hommes,
Sacaca et Acasio-1684 et Fam.Ouest-N8.



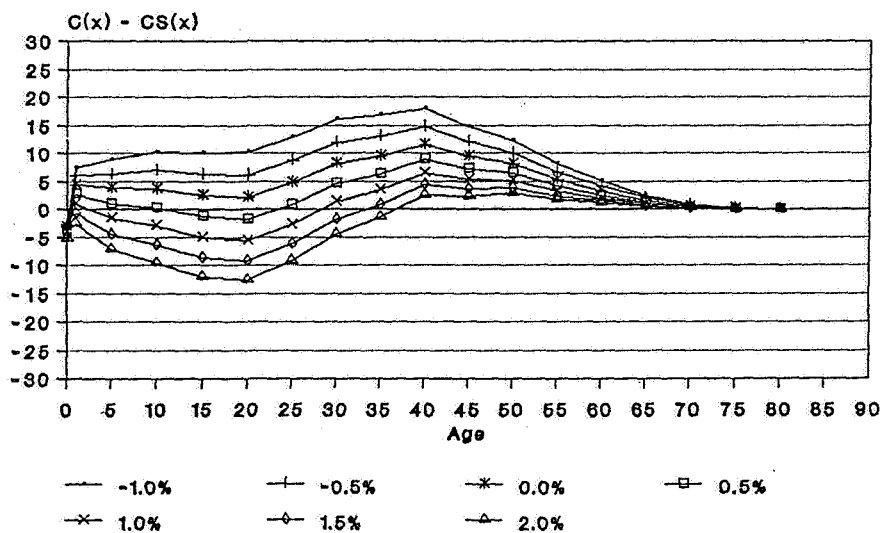
Source: LN-684-SASIO; C&D, West-Level 8.

Graphique B.13.9
Ecart entre les cumuls des femmes,
Sacaca et Acasio-1684 et Fam.Ouest-N1.



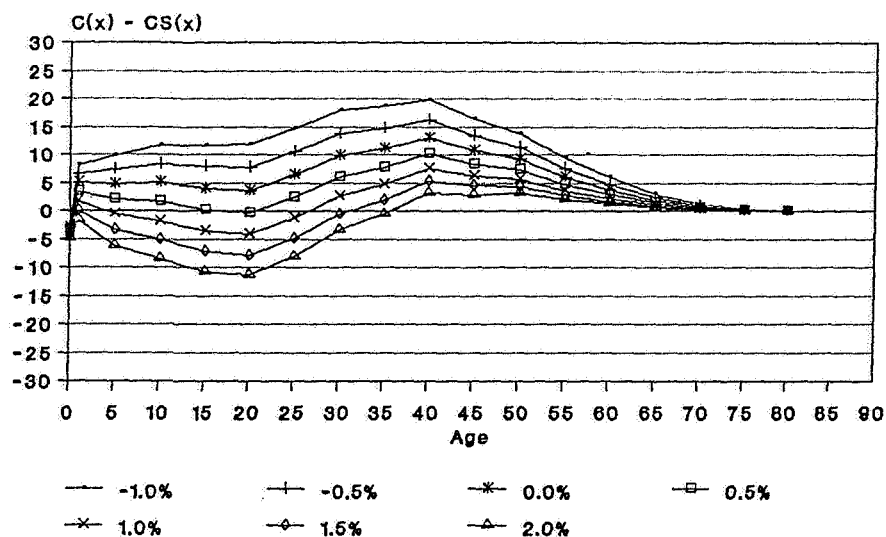
Source: LN-684-SASIO; C&D, West-Level 1.

Graphique B.13.10
Ecart entre les cumuls des femmes,
Sacaca et Acasio-1684 et Fam.Ouest-N2.



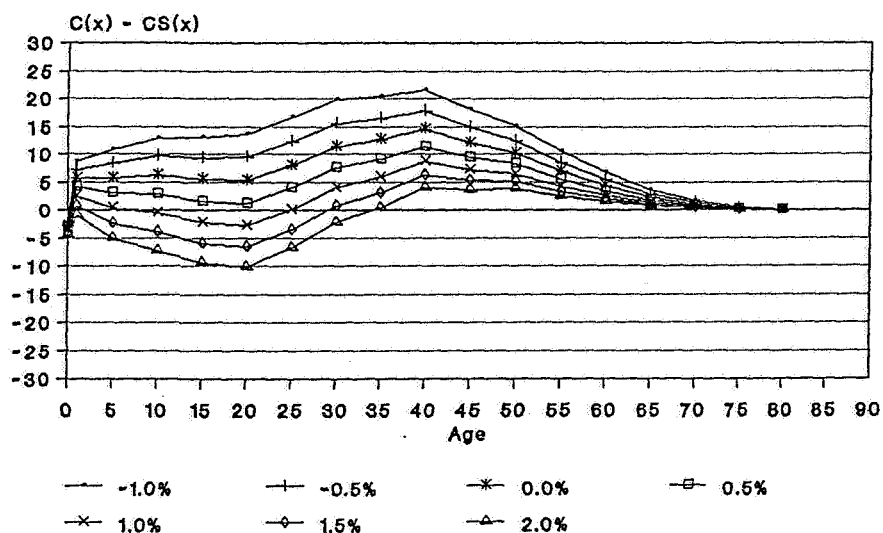
Source: LN-684-SASIO; C&D, West-Level 2.

Graphique B.13.11
Ecart entre les cumuls des femmes,
Sacaca et Acasio-1684 et Fam.Ouest-N3.



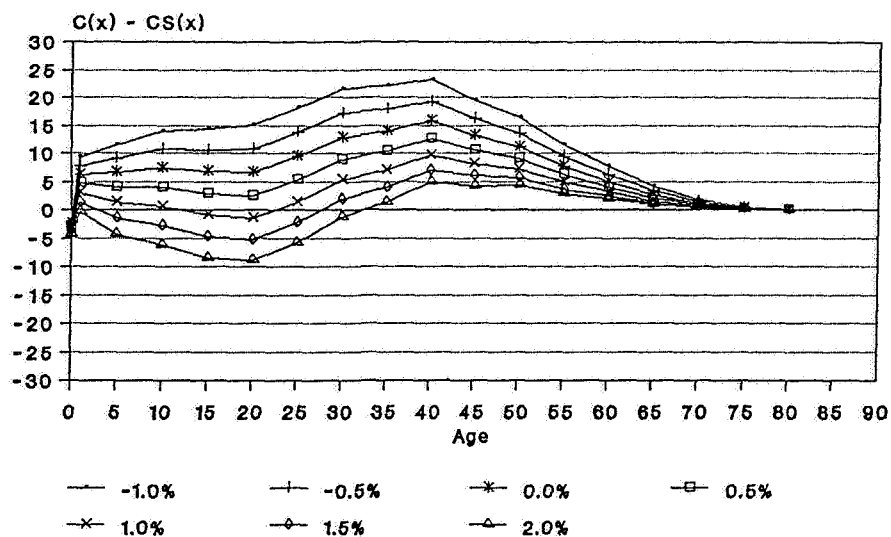
Source: LN-684-SASIO; C&D, West-Level 3.

Graphique B.13.12
Ecart entre les cumuls des femmes,
Sacaca et Acasio-1684 et Fam.Ouest-N4.



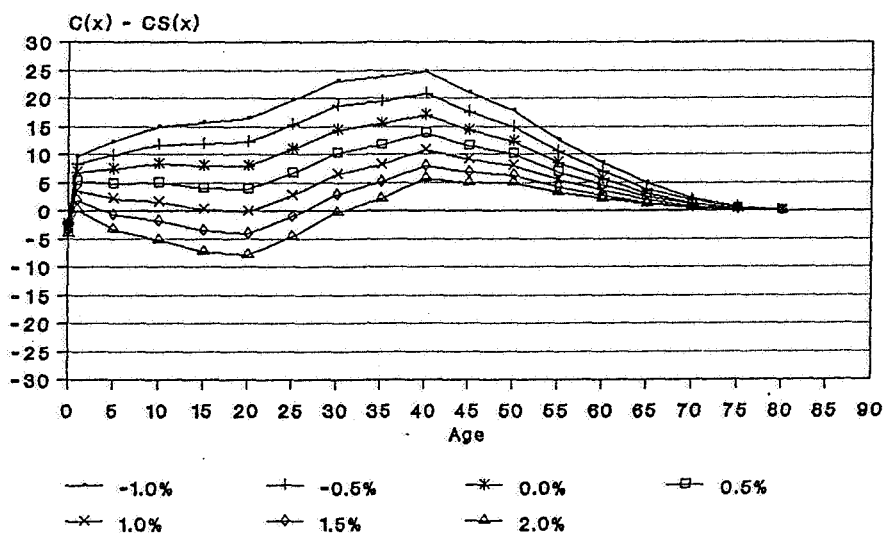
Source: LN-684-SASIO; C&D, West-Level 4.

Graphique B.13.13
Ecart entre les cumuls des femmes,
Sacaca et Acasio-1684 et Fam.Ouest-N5.



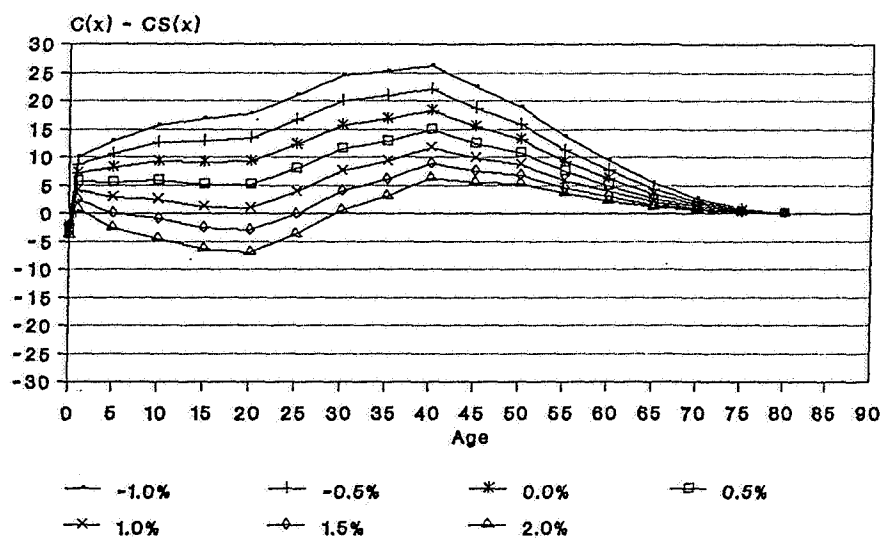
Source: LN-684-SASIO; C&D, West-Level 5.

Graphique B.13.14
Ecart entre les cumuls des femmes,
Sacaca et Acasio-1684 et Fam.Ouest-N6.



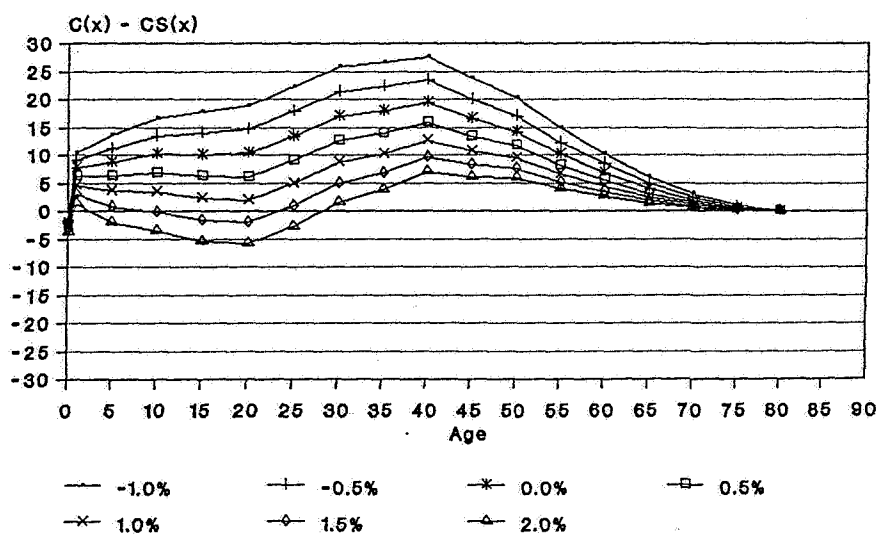
Source: LN-684-SASIO; C&D, West-Level 6.

Graphique B.13.15
Ecart entre les cumuls des femmes,
Sacaca et Acasio-1684 et Fam.Ouest-N7.



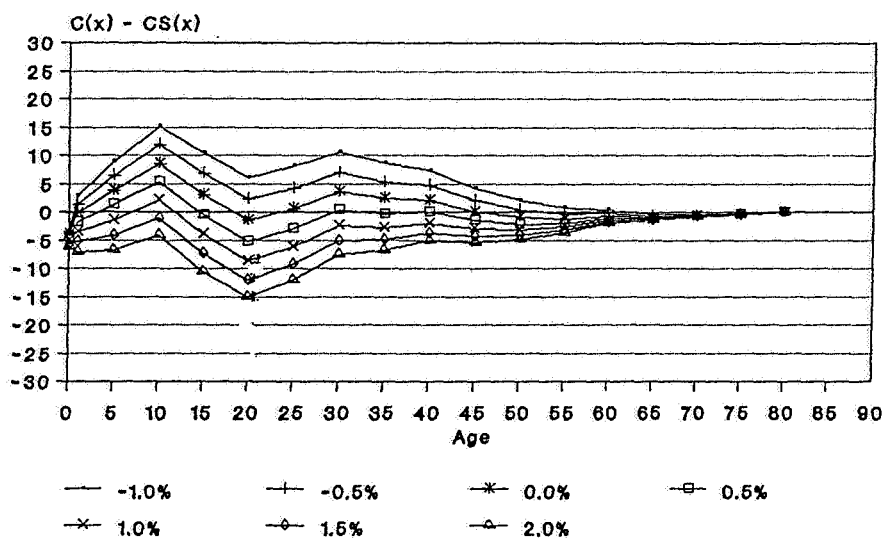
Source: LN-684-SASIO; C&D, West-Level 7.

Graphique B.13.16
Ecart entre les cumuls des femmes,
Sacaca et Acasio-1684 et Fam.Ouest-N8.



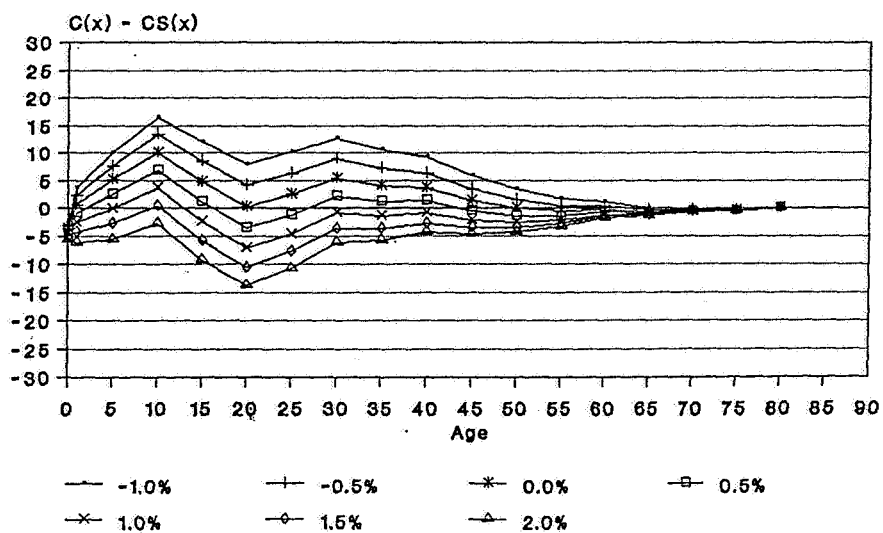
Source: LN-684-SASIO; C&D, West-Level 8.

Graphique B.14.1
Ecart entre les cumuls des hommes,
Sacaca et Acasio-1725 et Fam.Ouest-N1.



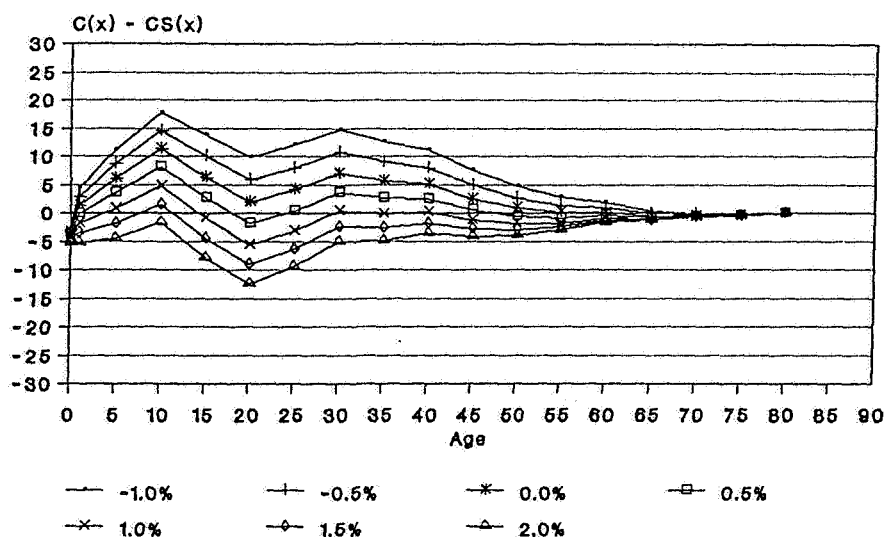
Source: LN-725-SASIO; C&D, West-Level 1.

Graphique B.14.2
Ecart entre les cumuls des hommes,
Sacaca et Acasio-1725 et Fam.Ouest-N2.



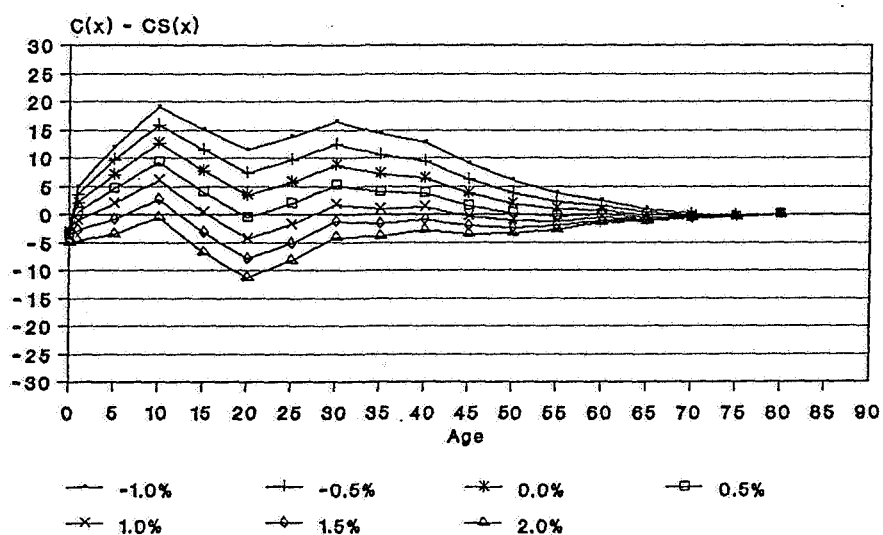
Source: LN-725-SASIO; C&D, West-Level 2.

Graphique B.14.3
Ecart entre les cumuls des hommes,
Sacaca et Acasio-1725 et Fam.Ouest-N3.



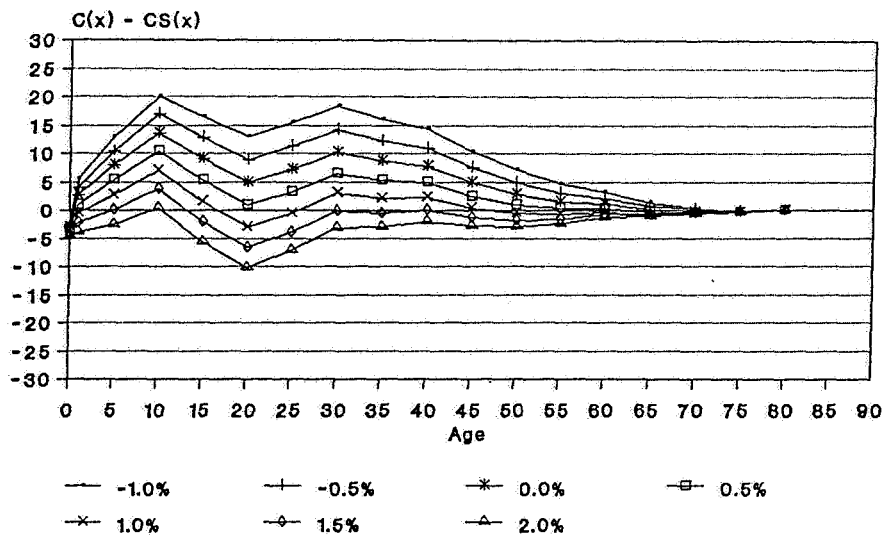
Source: LN-725-SASIO; C&D, West-Level 3.

Graphique B.14.4
Ecart entre les cumuls des hommes,
Sacaca et Acasio-1725 et Fam.Ouest-N4.



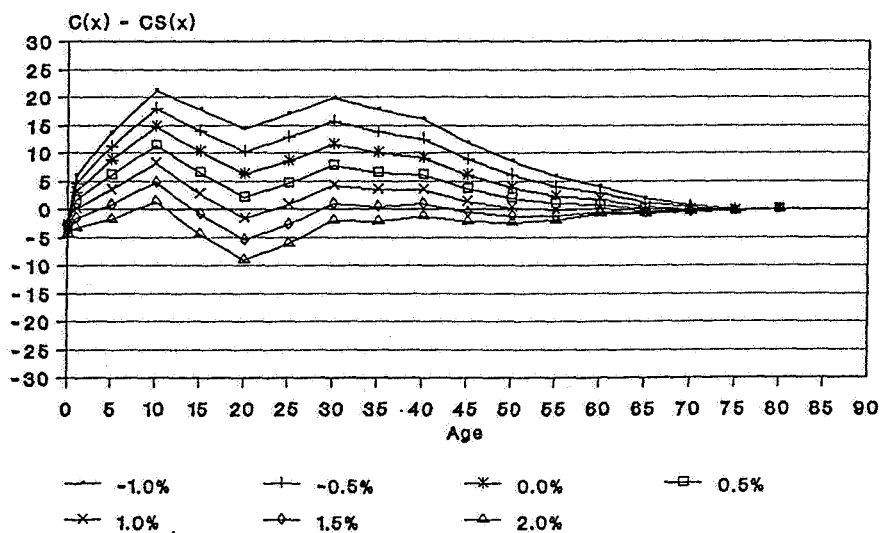
Source: LN-725-SASIO; C&D, West-Level 4.

Graphique B.14.5
Ecart entre les cumuls des hommes,
Sacaca et Acasio-1725 et Fam.Ouest-N5.



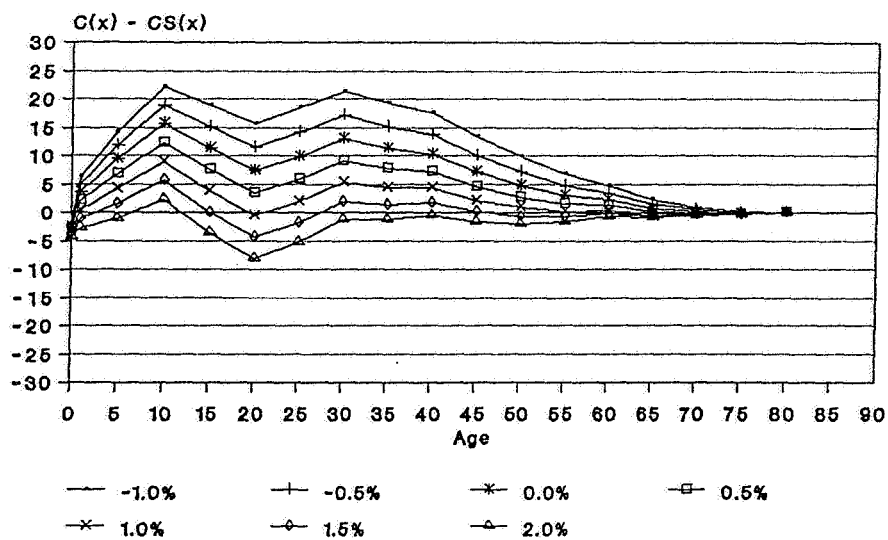
Source: LN-725-SASIO; C&D, West-Level 5.

Graphique B.14.6
Ecart entre les cumuls des hommes,
Sacaca et Acasio-1725 et Fam.Ouest-N6.



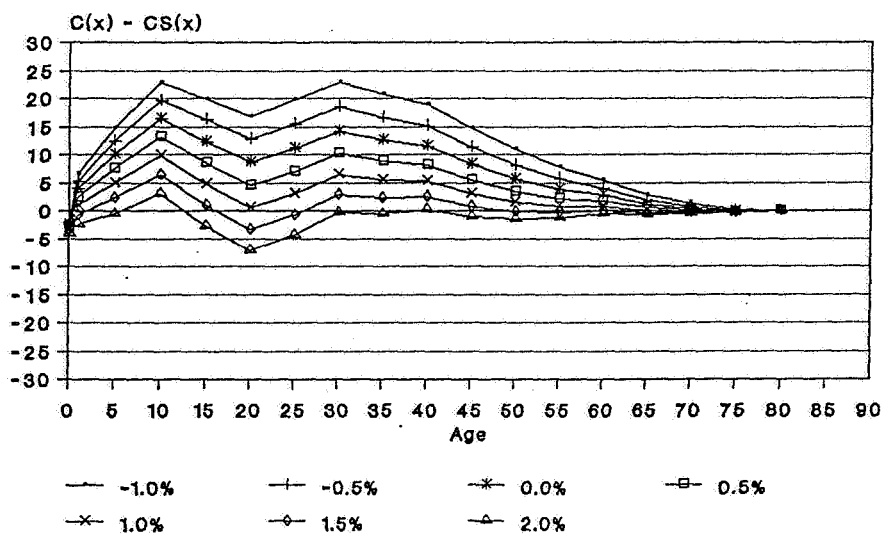
Source: LN-725-SASIO; C&D, West-Level 6.

Graphique B.14.7
Ecart entre les cumuls des hommes,
Sacaca et Acasio-1725 et Fam.Ouest-N7.



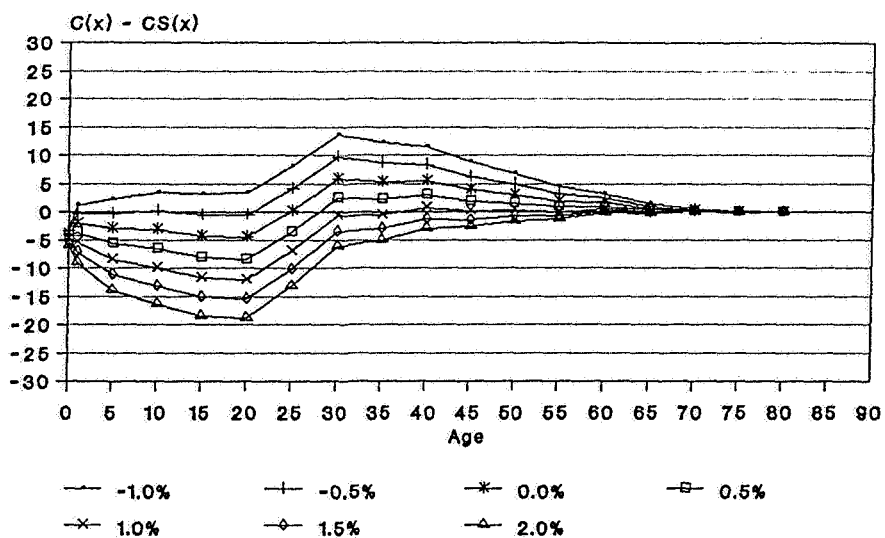
Source: LN-725-SASIO; C&D, West-Level 7.

Graphique B.14.8
Ecart entre les cumuls des hommes,
Sacaca et Acasio-1725 et Fam.Ouest-N8.



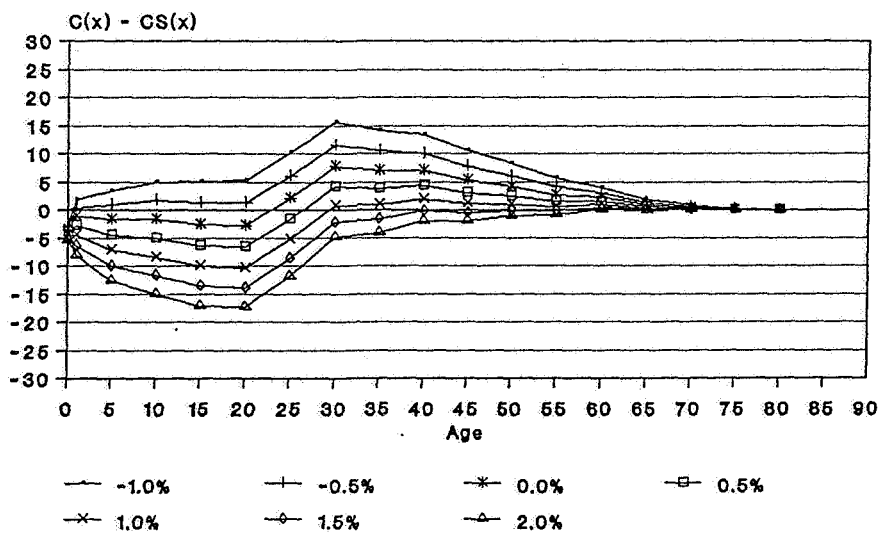
Source: LN-725-SASIO; C&D, West-Level 8.

Graphique B.14.9
Ecart entre les cumuls des femmes,
Sacaca et Acasio-1725 et Fam.Ouest-N1.



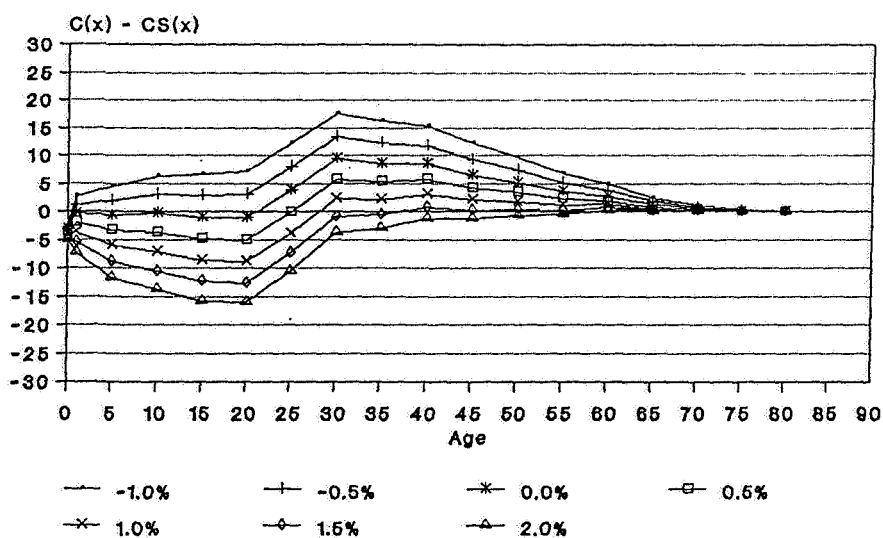
Source: LN-725-SASIO; C&D, West-Level 1.

Graphique B.14.10
Ecart entre les cumuls des femmes,
Sacaca et Acasio-1725 et Fam.Ouest-N2.



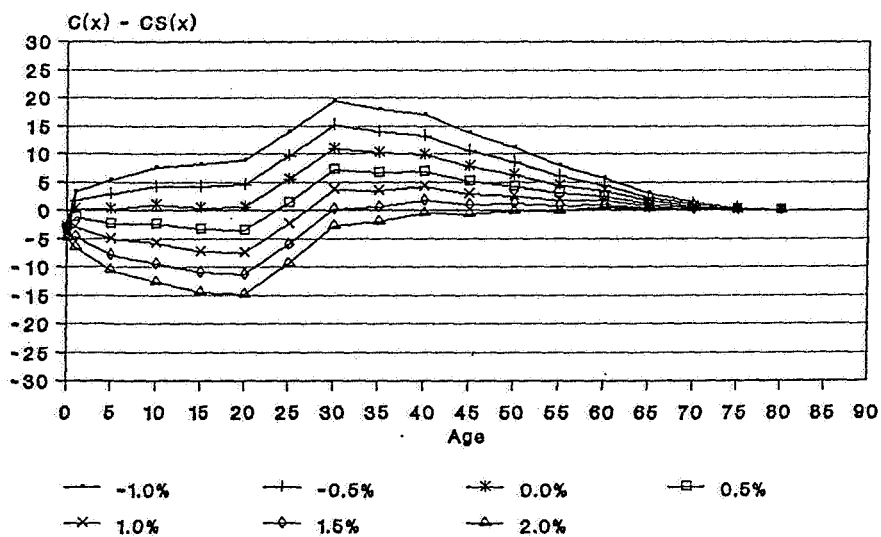
Source: LN-725-SASIO; C&D, West-Level 2.

Graphique B.14.11
Ecart entre les cumuls des femmes,
Sacaca et Acasio-1725 et Fam.Ouest-N3.



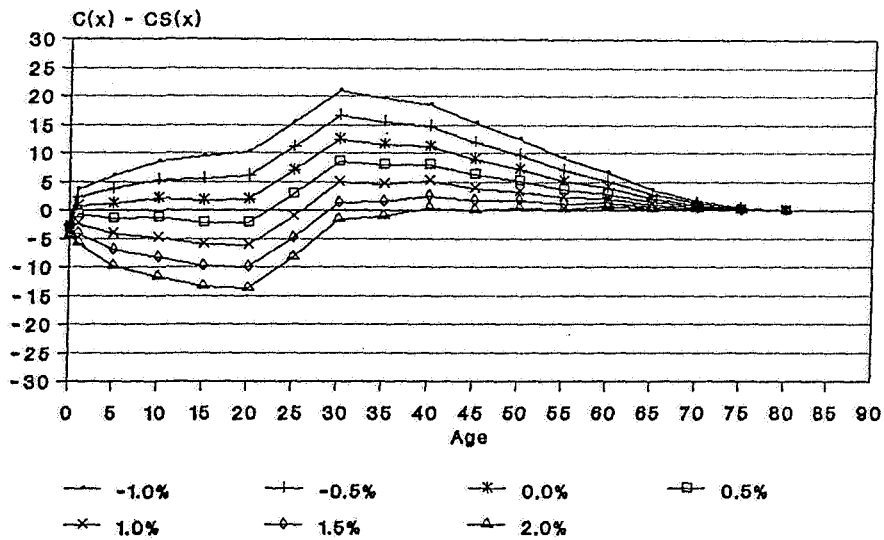
Source: LN-725-SASIO; C&D, West-Level 3.

Graphique B.14.12
Ecart entre les cumuls des femmes,
Sacaca et Acasio-1725 et Fam.Ouest-N4.



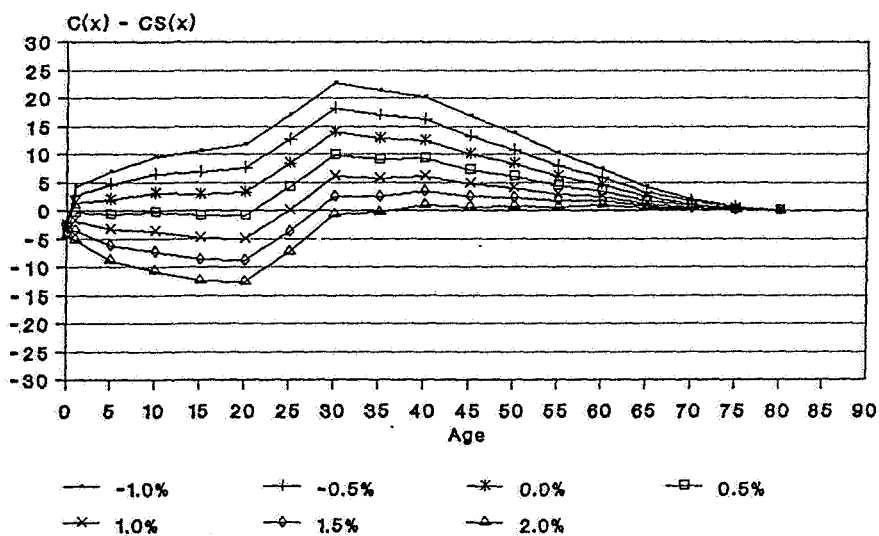
Source: LN-725-SASIO; C&D, West-Level 4.

Graphique B.14.13
Ecart entre les cumuls des femmes,
Sacaca et Acasio-1725 et Fam.Ouest-N5.



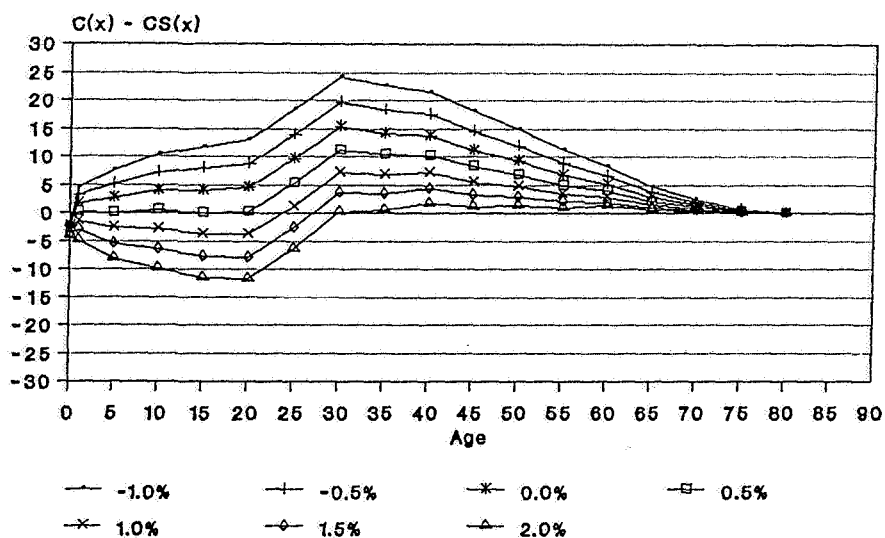
Source: LN-725-SASIO; C&D, West-Level 5.

Graphique B.14.14
Ecart entre les cumuls des femmes,
Sacaca et Acasio-1725 et Fam.Ouest-N6.



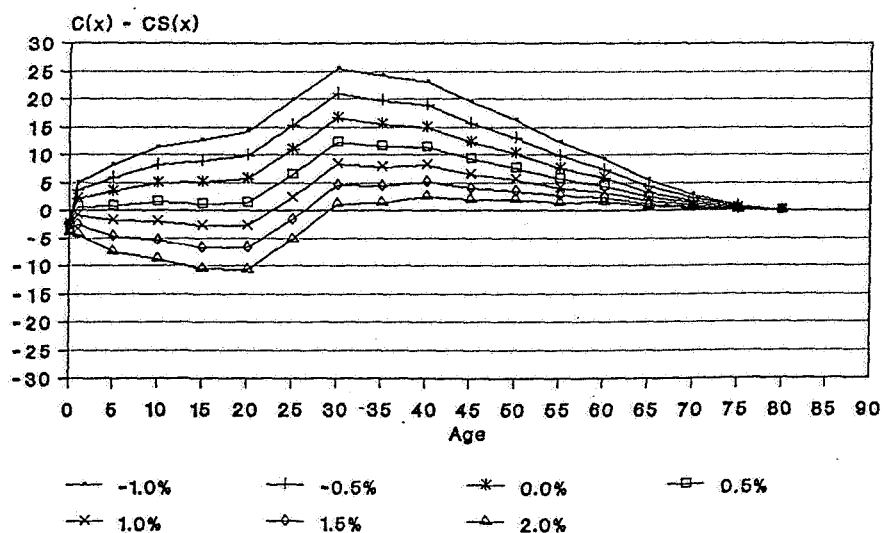
Source: LN-725-SASIO; C&D, West-Level 6.

Graphique B.14.15
Ecart entre les cumuls des femmes,
Sacaca et Acasio-1725 et Fam.Ouest-N7.



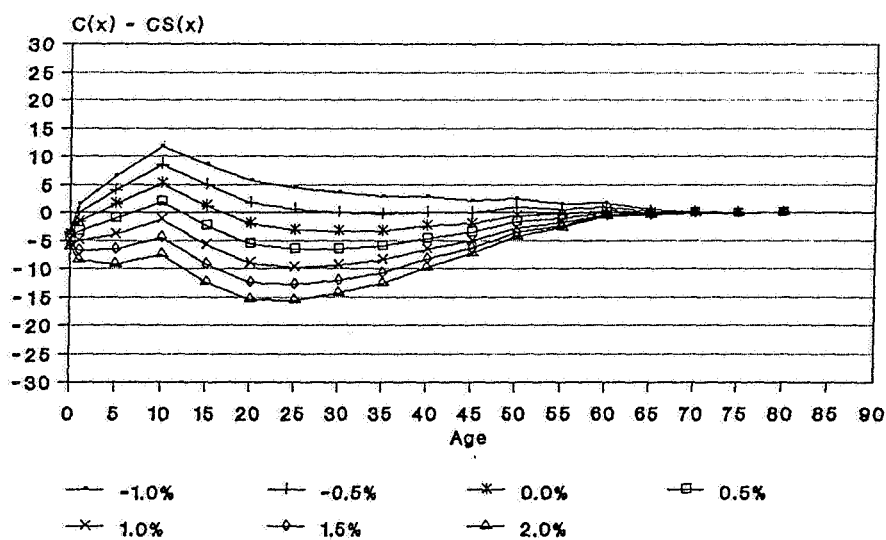
Source: LN-725-SASIO; C&D, West-Level 7.

Graphique B.14.16
Ecart entre les cumuls des femmes,
Sacaca et Acasio-1725 et Fam.Ouest-N8.



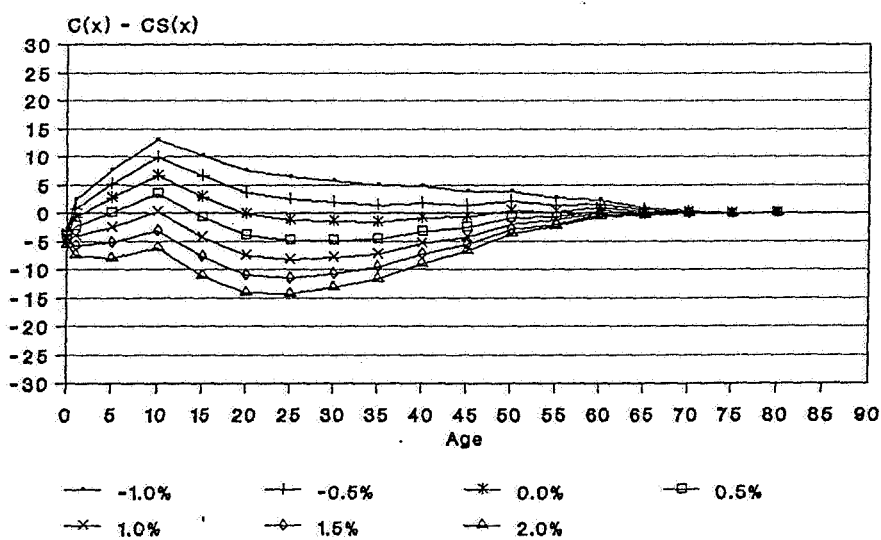
Source: LN-725-SASIO; C&D, West-Level 8.

Graphique B.15.1
Ecart entre les cumuls des hommes,
Sacaca et Acasio-1792 et Fam.Ouest-N1.



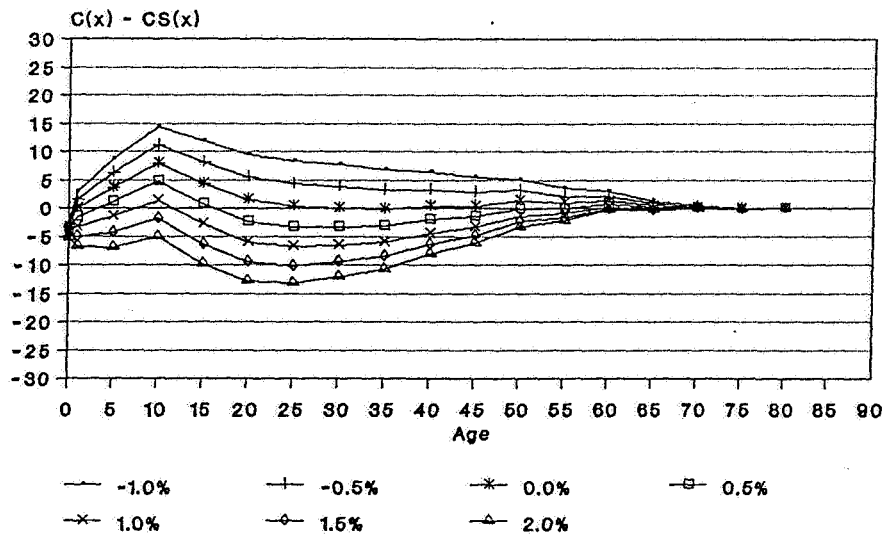
Source: LN-792-SASIO; C&D, West-Level 1.

Graphique B.15.2
Ecart entre les cumuls des hommes,
Sacaca et Acasio-1792 et Fam.Ouest-N2.



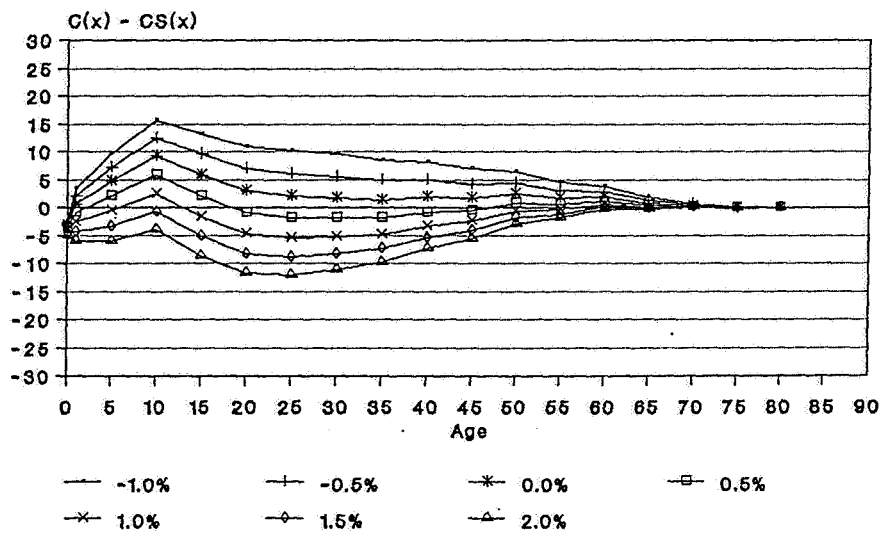
Source: LN-792-SASIO; C&D, West-Level 2.

Graphique B.15.3
Ecart entre les cumuls des hommes,
Sacaca et Acasio-1792 et Fam.Ouest-N3.



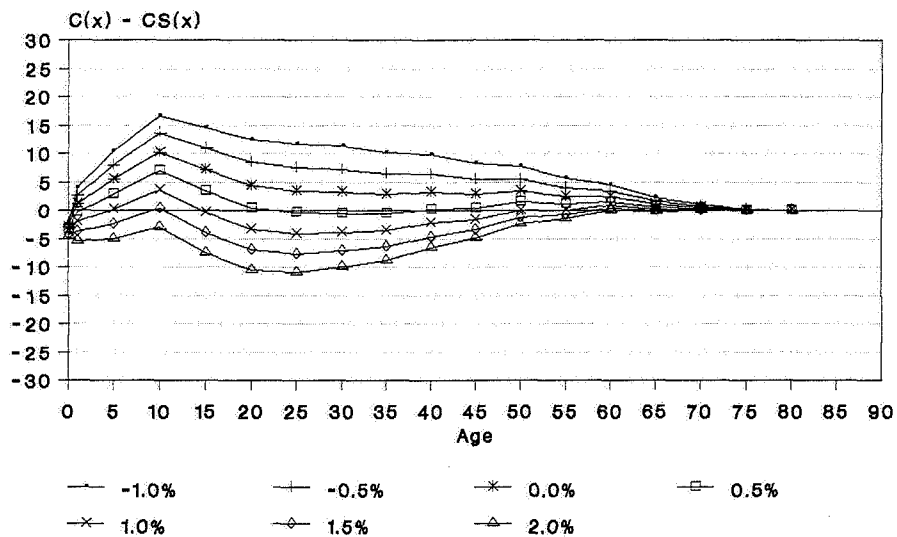
Source: LN-792-SASIO; C&D, West-Level 3.

Graphique B.15.4
Ecart entre les cumuls des hommes,
Sacaca et Acasio-1792 et Fam.Ouest-N4



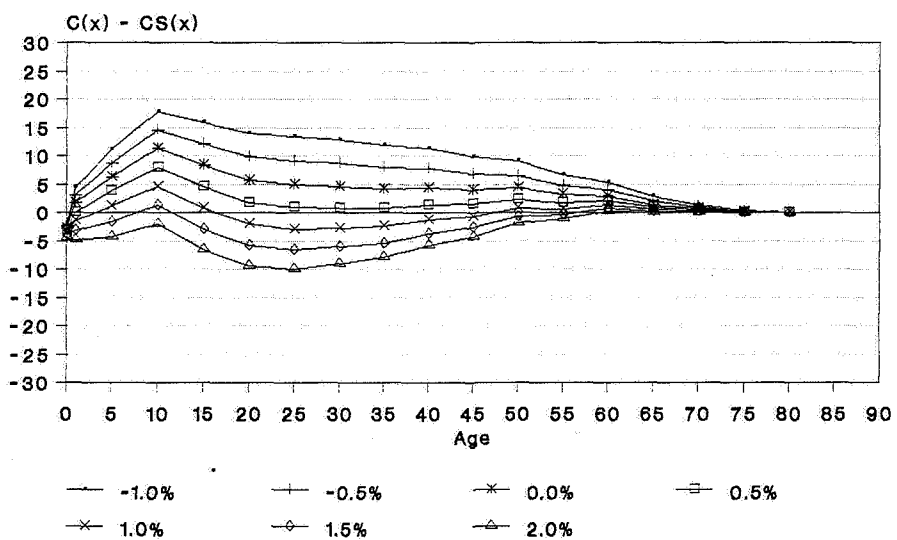
Source: LN-792-SASIO; C&D, West-Level 4.

Graphique B.15.5
Ecarts entre les cumuls des hommes,
Sacaca et Acasio-1792 et Fam.Ouest-N5.



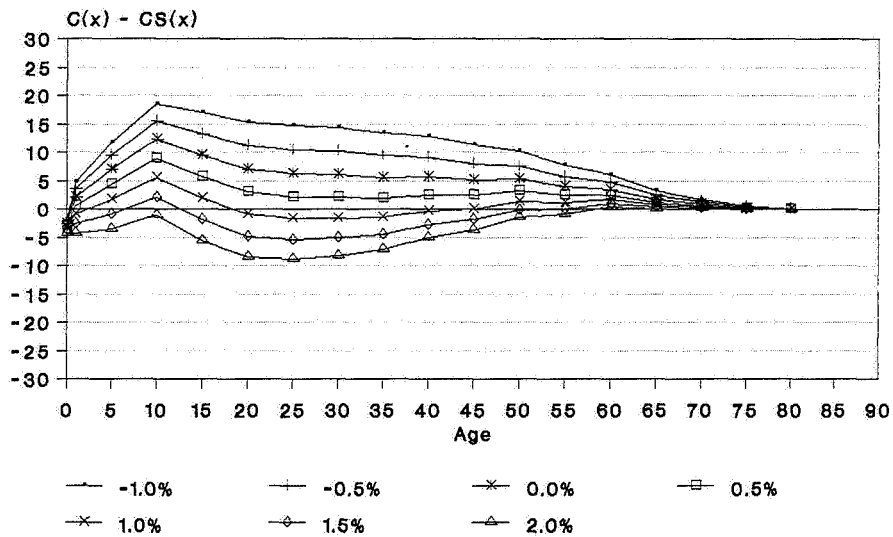
Source: LN-792-SASIO; C&D, West-Level 5.

Graphique B.15.6
Ecarts entre les cumuls des hommes,
Sacaca et Acasio-1792 et Fam.Ouest-N6.



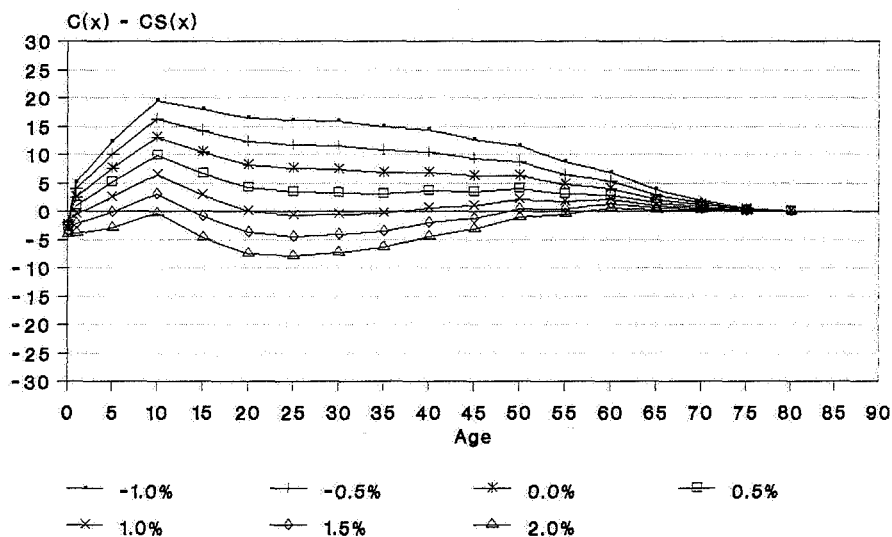
Source: LN-792-SASIO; C&D, West-Level 6.

Graphique B.15.7
Ecarts entre les cumuls des hommes,
Sacaca et Acasio-1792 et Fam.Ouest-N7.



Source: LN-792-SASIO; C&D, West-Level 7.

Graphique B.15.8
Ecarts entre les cumuls des hommes,
Sacaca et Acasio-1792 et Fam.Ouest-N8.



Source: LN-792-SASIO; C&D, West-Level 8.

ANNEXE C

Cette troisième annexe rassemble les pyramides concernant la population québécoise, entre 1650 et 1760. Ces graphiques correspondent à des recensements de population élaborés à partir de la banque de données du PRDH (Programme de recherche en démographie historique, Département de démographie, Université de Montréal), arrêtée le 28 septembre 1999, et où l'on trouve 163.966 mentions de phénomènes individuels avant 1760.

Les graphiques en question sont placés tel qu'indiqué dans la liste qui suit:

- Série C.1.... Québec, 1650.
- Série C.2.... Québec, 1660.
- Série C.3.... Québec, 1670.
- Série C.4.... Québec, 1680.
- Série C.5.... Québec, 1690.
- Série C.6.... Québec, 1700.
- Série C.7.... Québec, 1710.
- Série C.8.... Québec, 1720.
- Série C.9.... Québec, 1730.
- Série C.10.... Québec, 1740.
- Série C.11.... Québec, 1750.
- Série C.12.... Québec, 1760.

Comme nous l'avons fait dans l'Annexe A, nous avons construit quatre (4) graphiques pour chacune des dates suivant des différentes manières d'agréger les données par âge.

Les pyramides identifiées avec (Q) sont celles construites sur la base de groupes d'âges quinquennaux, entièrement conventionnels (0-4, 5-9, 10-14, etc.). Celles qui portent l'indication (QnC) sont aussi des pyramides basées sur des groupes quinquennaux, mais non-conventionnels: 3-7, 8-12, 13-17, etc.

Par ailleurs, les graphiques signalés par (D) sont basés sur des groupes d'âges décennaux conventionnels, soit 0-9, 10-19, 20-29, etc. Alors que les groupes de ceux notés (DnC) sont non-conventionnels: 5-14, 15-24, 25-34, etc. Malgré tout, ces graphiques à

origine décennale sont traités de façon quinquennale pour faciliter la comparaison avec ceux qui précèdent.

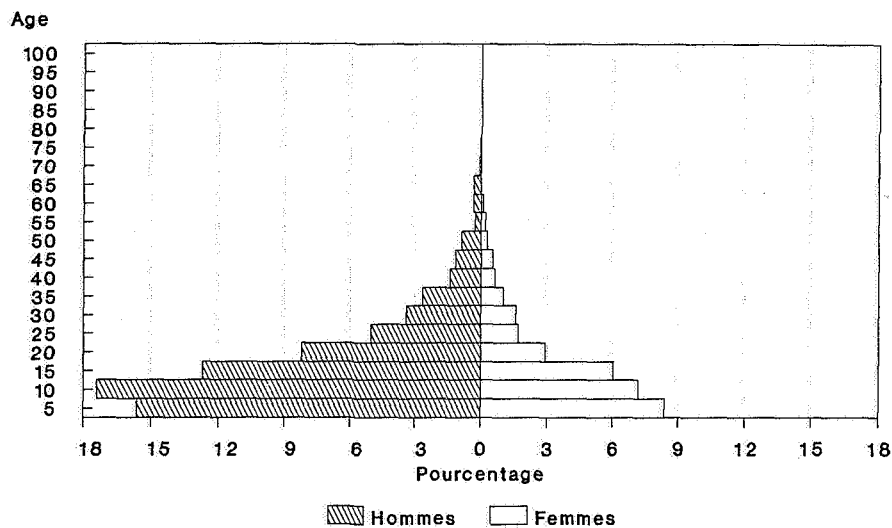
Il faut signaler que ces graphiques répondent à une échelle horizontale plus élargie que les graphiques montrés dans l'Annexe A, et cela à cause du recensement de 1650 où la disproportion par sexe est très forte.

Dans l'ensemble de ces pyramides, l'on constate les irrégularités de la structure pendant les premières dates, quand l'immigration d'outremer avait beaucoup d'influence sur l'évolution démographique. C'est en 1710 et dans les années suivantes, surtout 1730 et 1740, que la structure de base (Q) devient plus régulière. Dans les années 1750 et 1760 l'on aperçoit de nouvelles difficultés, quoique moindres que celles d'aparavant.

Comme dans les cas sud-américains, les arrangements décennaux ont corrigé quelque peu les irrégularités initiales, qui deviennent moins importantes grâce au cumul des données à partir de l'âge 0 (zéro).

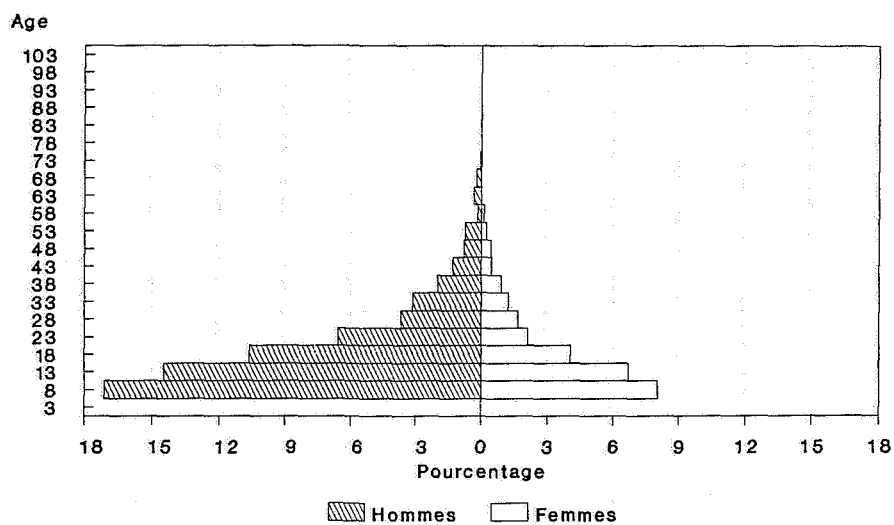
Il est à signaler que dans le cas de la population québécoise nous n'avons pas de graphiques comme ceux de l'Annexe B. Ici nous connaissons bien le rythme de croissance. Par conséquent, l'approche concernant les cumuls des populations et les écarts entre ces cumuls n'a pas été exactement la même que celle appliquée chez les populations sud-américaines.

Graphique C.1
Structure par âge et sexe,
Québec, 1650 (Q).



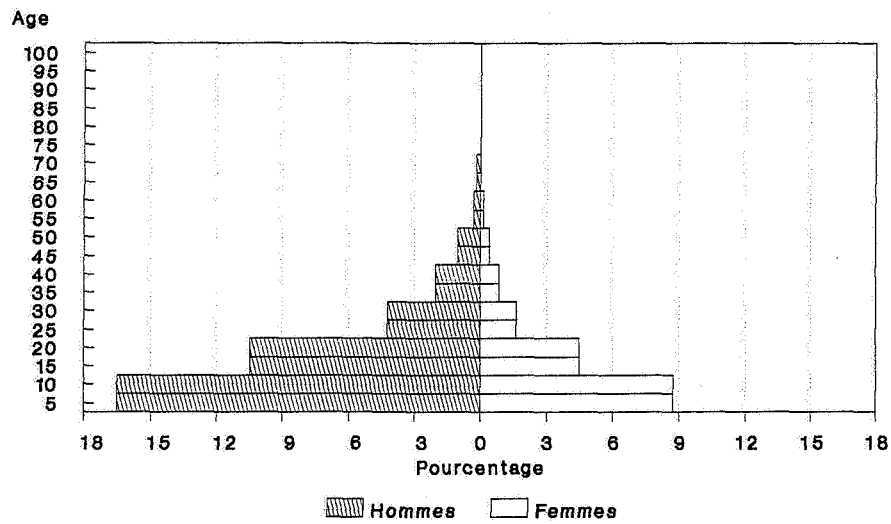
Source: Banque PRDH

Graphique C.1.1
Structure par âge et sexe,
Québec, 1650 (QnC).



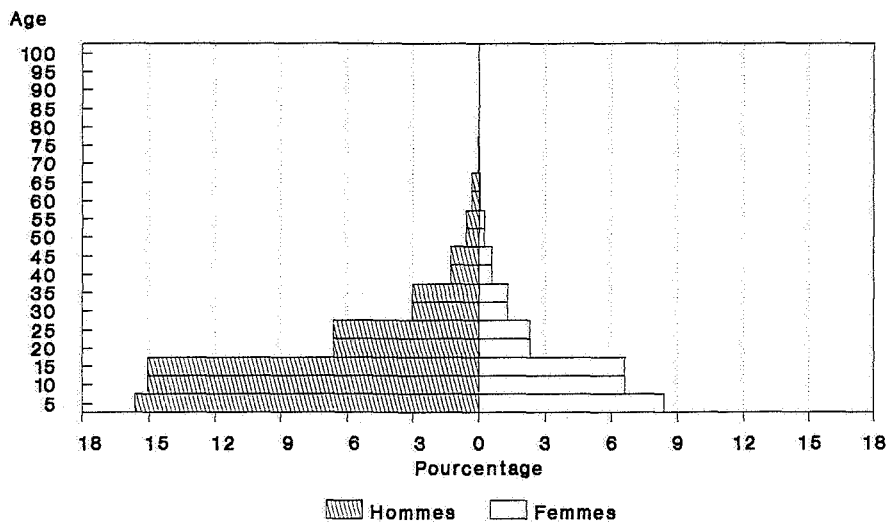
Source: Banque PRDH

Graphique C.1.2
Structure par âge et sexe,
Québec, 1650 (D).



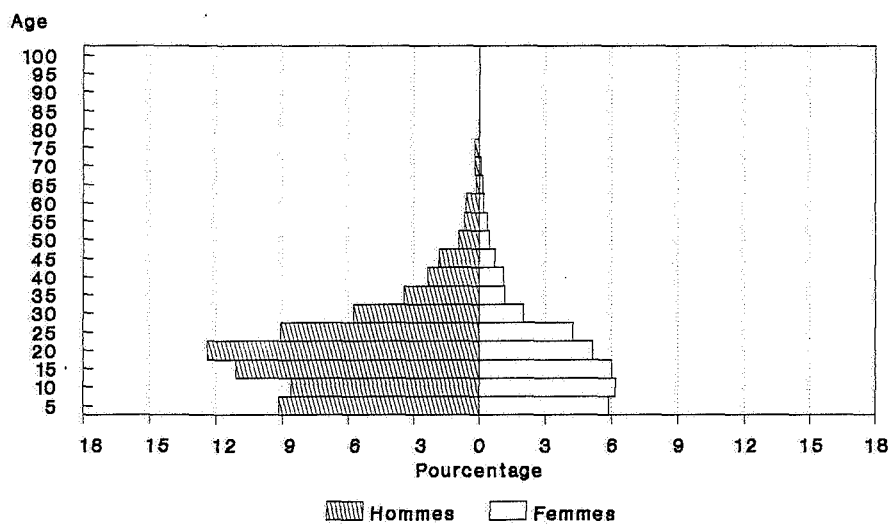
Source: Banque PRDH

Graphique C.1.3
Structure par âge et sexe,
Québec, 1650 (DnC).



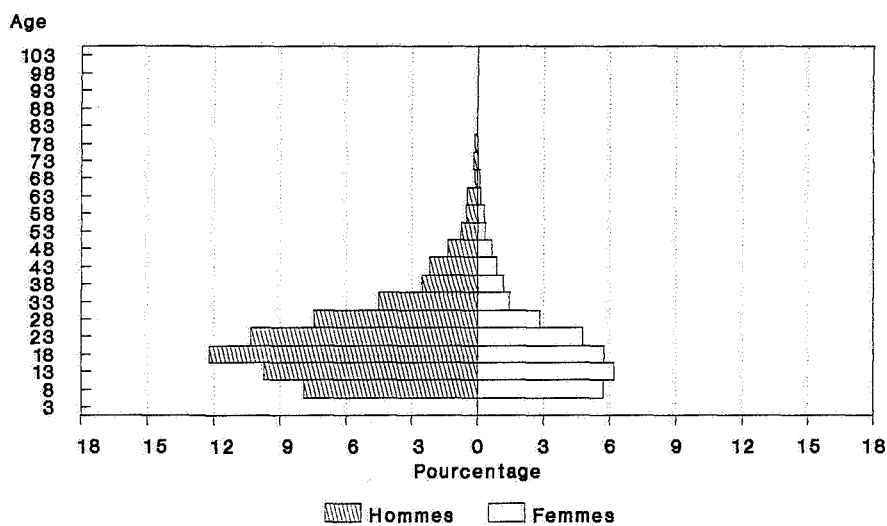
Source: Banque PRDH

Graphique C.2
Structure par âge et sexe,
Québec, 1660 (Q).



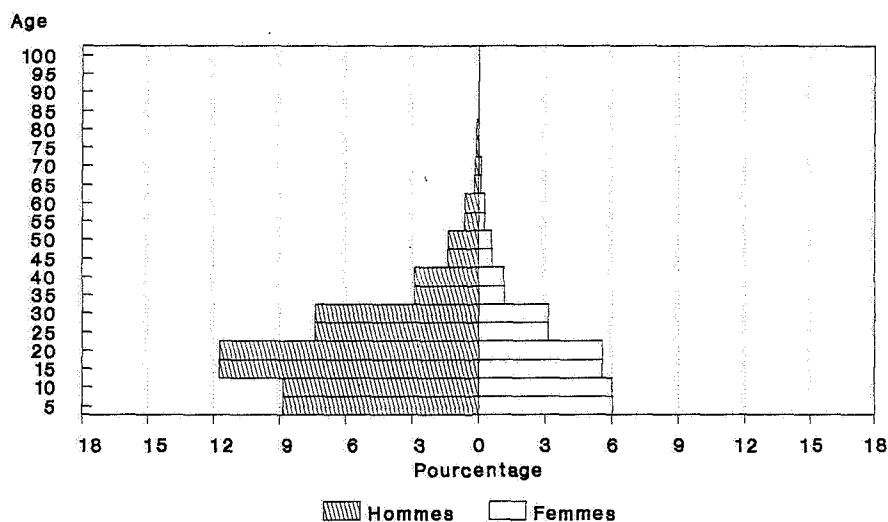
Source: Banque PRDH

Graphique C.2.1
Structure par âge et sexe,
Québec, 1660 (QnC).



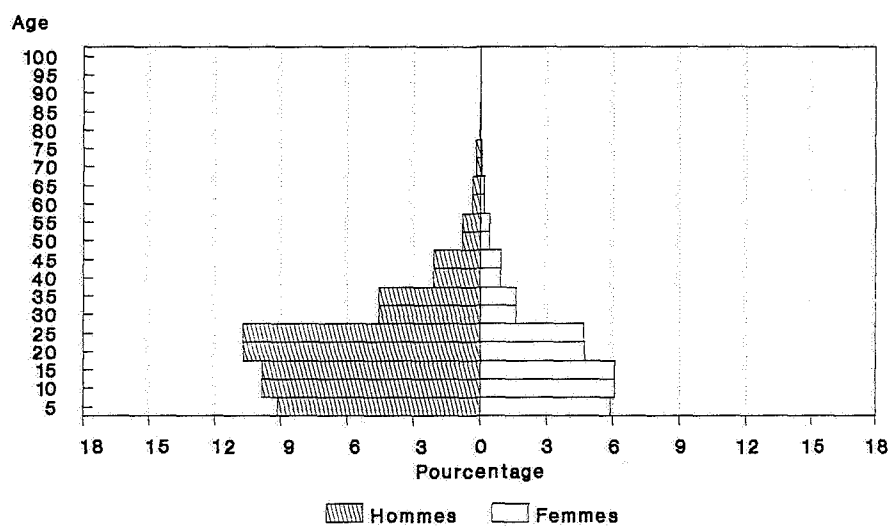
Source: Banque PRDH

Graphique C.2.2
Structure par âge et sexe,
Québec, 1660 (D).



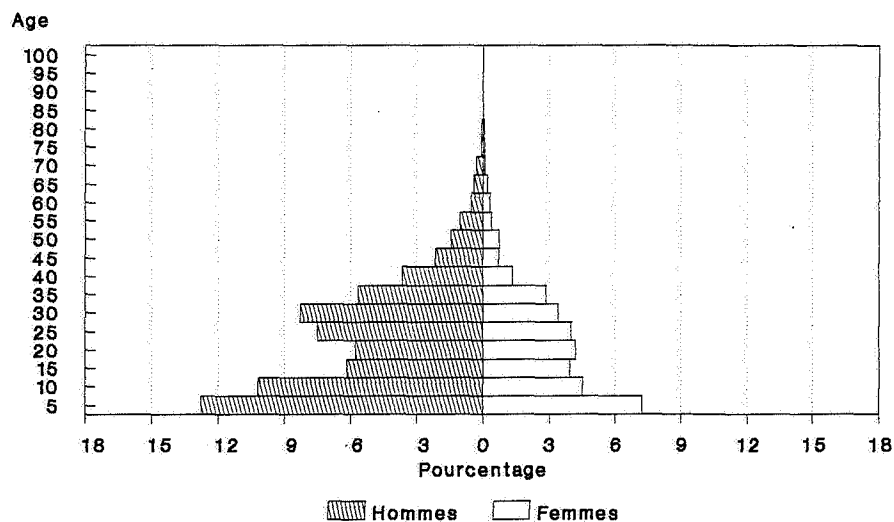
Source: Banque PRDH

Graphique C.2.3
Structure par âge et sexe,
Québec, 1660 (DnC).



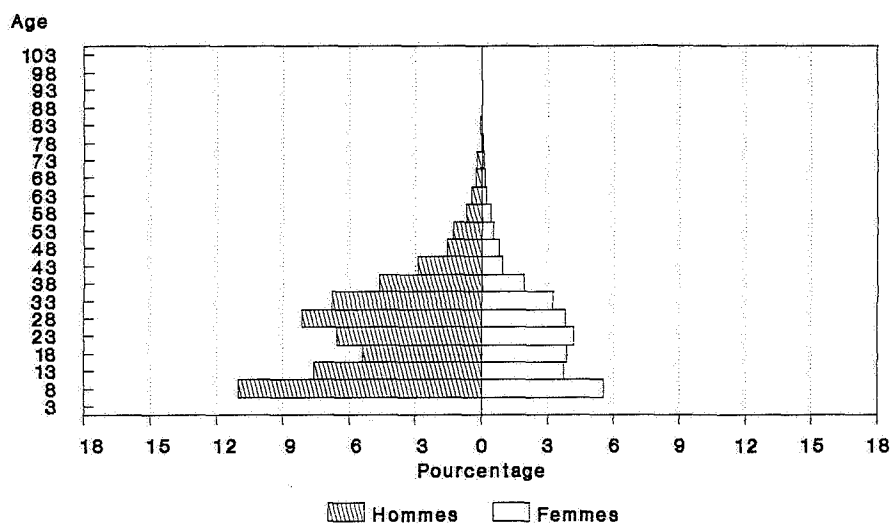
Source: Banque PRDH

Graphique C.3
Structure par âge et sexe,
Québec, 1670 (Q).



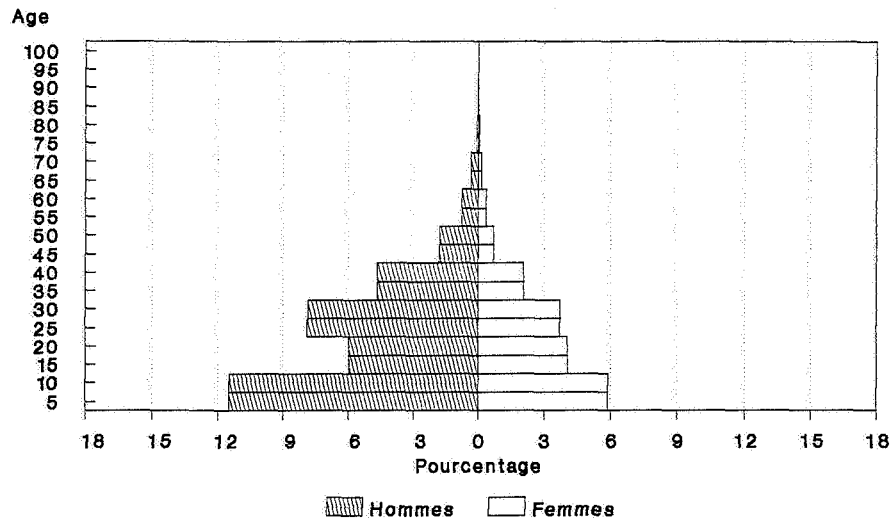
Source: Banque PRDH

Graphique C.3.1
Structure par âge et sexe,
Québec, 1670 (QnC).



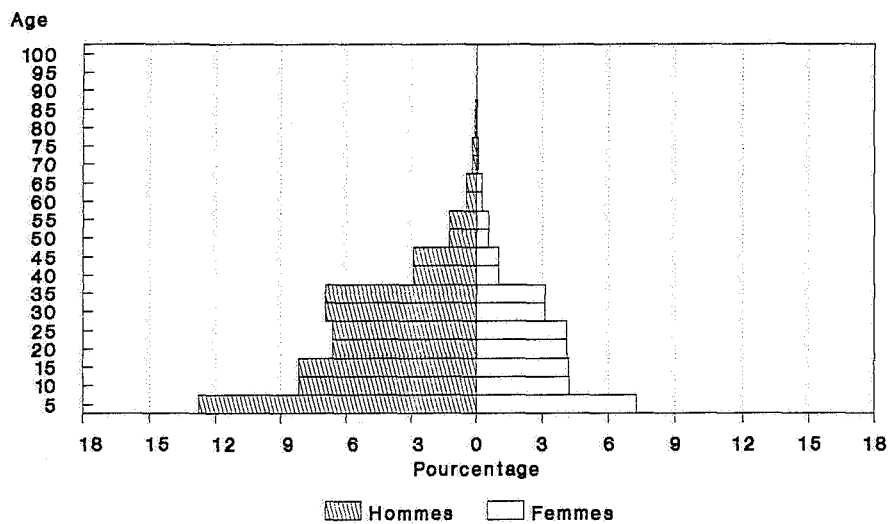
Source: Banque PRDH

Graphique C.3.2
Structure par âge et sexe,
Québec, 1670 (D).



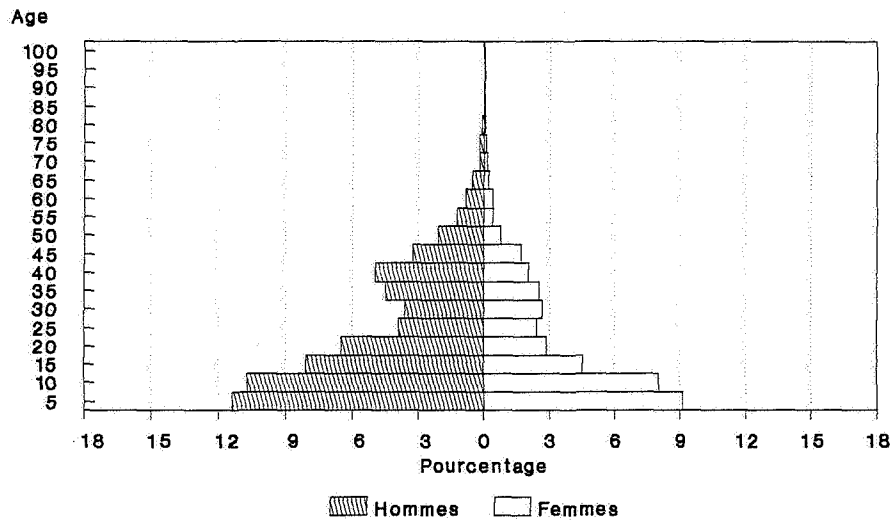
Source: Banque PRDH

Graphique C.3.3
Structure par âge et sexe,
Québec, 1670 (DnC).



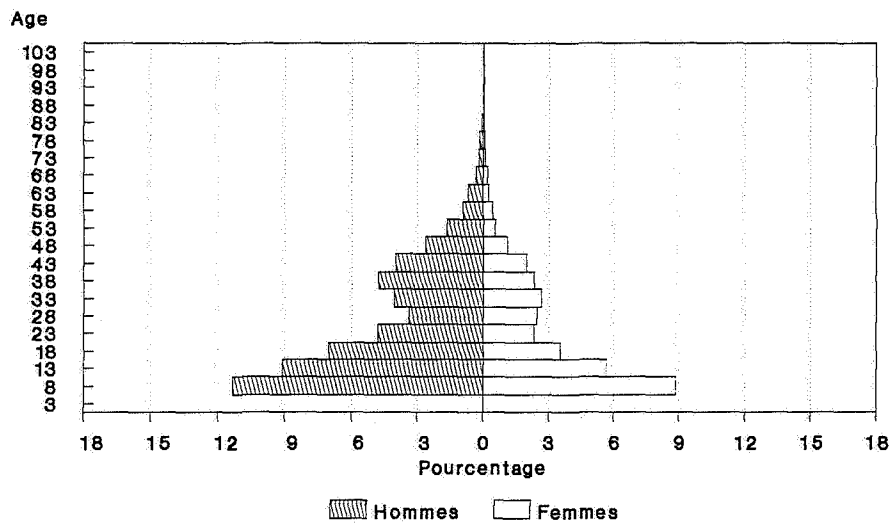
Source: Banque PRDH

Graphique C.4
Structure par âge et sexe,
Québec, 1680 (Q).



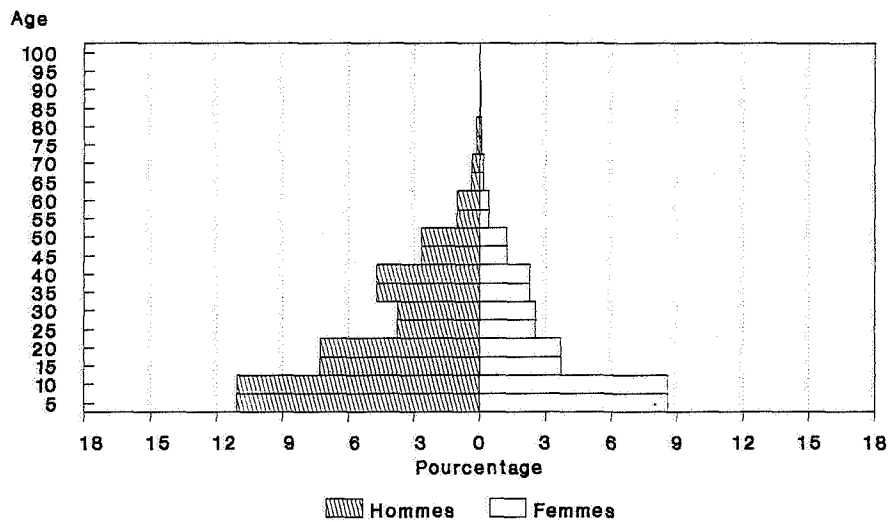
Source: Banque PRDH

Graphique C.4.1
Structure par âge et sexe,
Québec, 1680 (QnC).



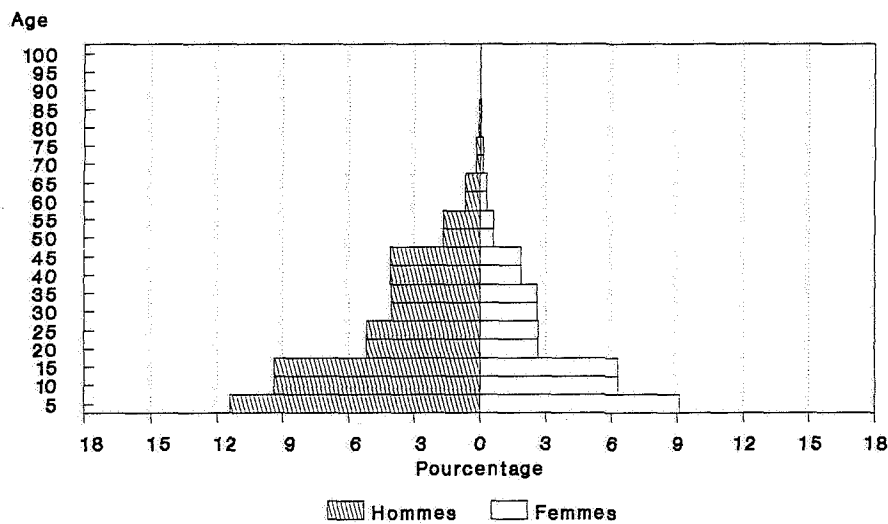
Source: Banque PRDH

Graphique C.4.2
Structure par âge et sexe,
Québec, 1680 (D).



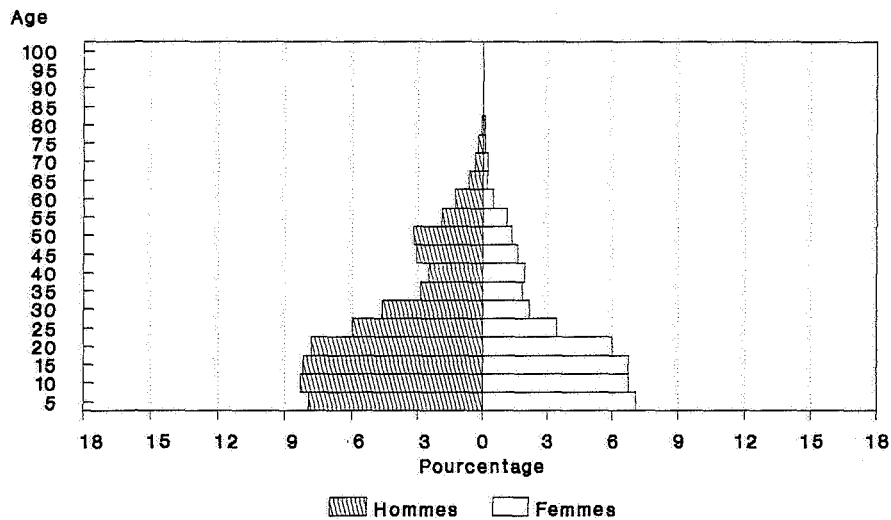
Source: Banque PRDH

Graphique C.4.3
Structure par âge et sexe,
Québec, 1680 (Dnc).



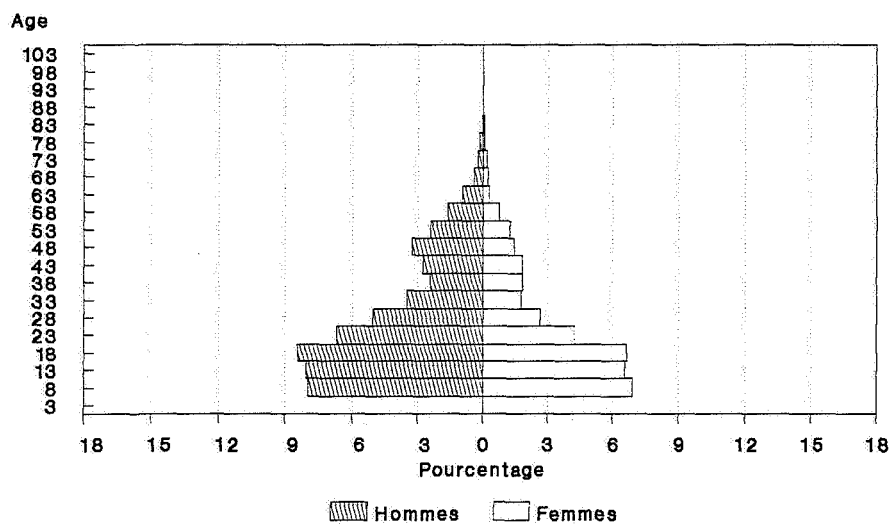
Source: Banque PRDH

Graphique C.5
Structure par âge et sexe,
Québec, 1690 (Q).



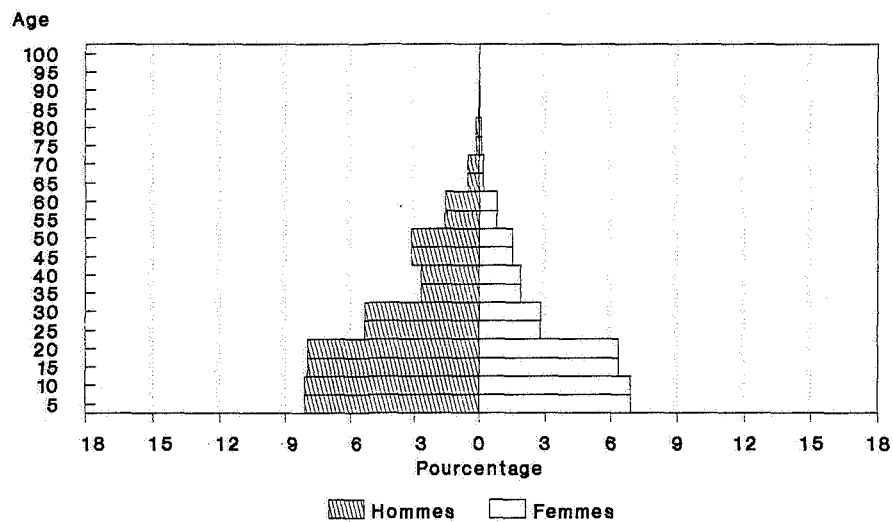
Source: Banque PRDH

Graphique C.5.1
Structure par âge et sexe,
Québec, 1690 (QnC).



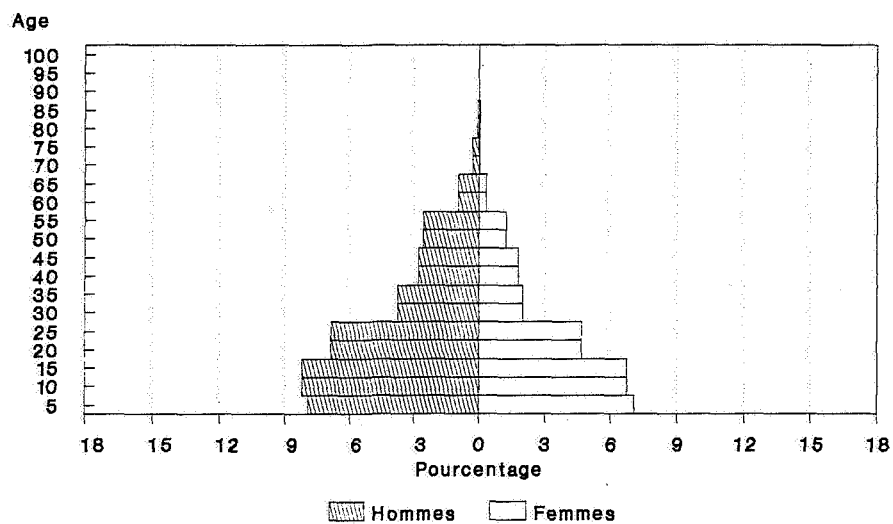
Source: Banque PRDH

Graphique C.5.2
Structure par âge et sexe,
Québec, 1690 (D).



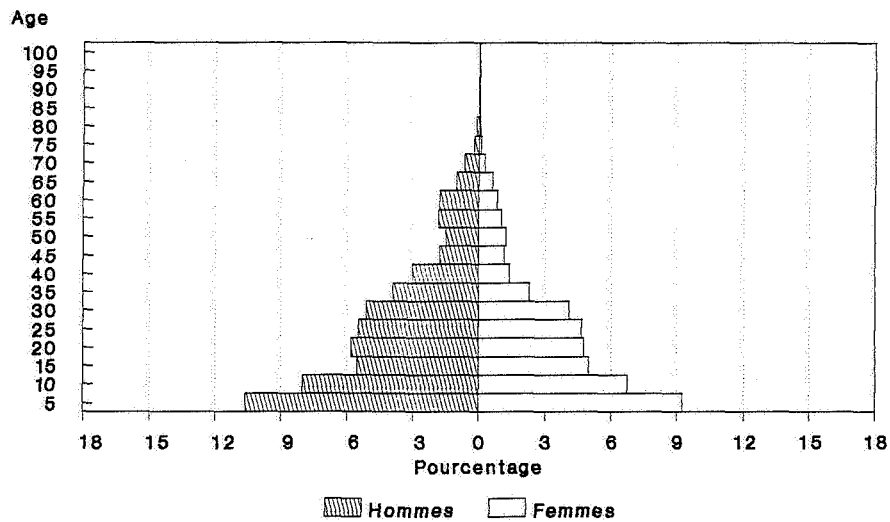
Source: Banque PRDH

Graphique C.5.3
Structure par âge et sexe,
Québec, 1690 (DnC).



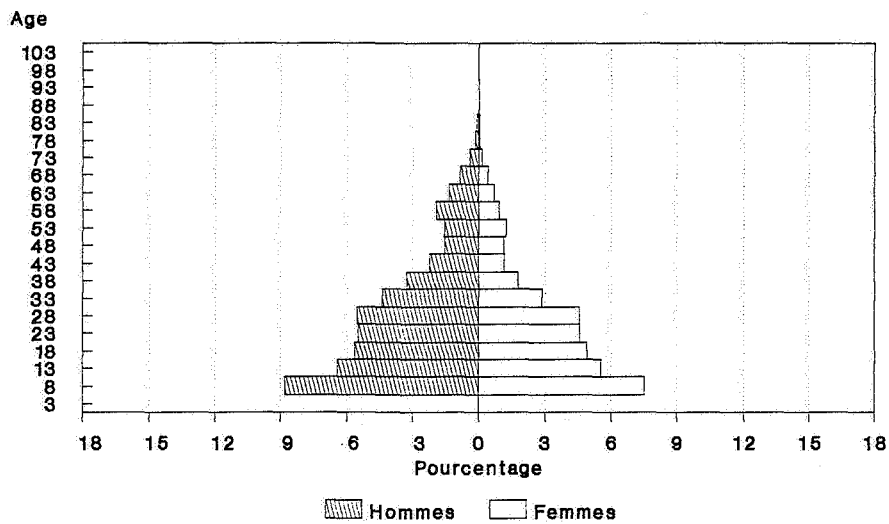
Source: Banque PRDH

Graphique C.6
Structure par âge et sexe,
Québec, 1700 (Q).



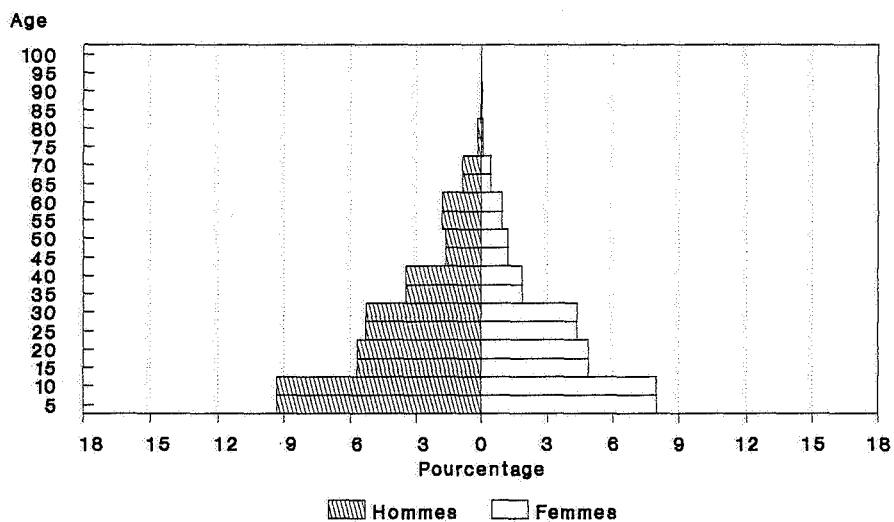
Source: Banque PRDH

Graphique C.6.1
Structure par âge et sexe,
Québec, 1700 (Qnc).



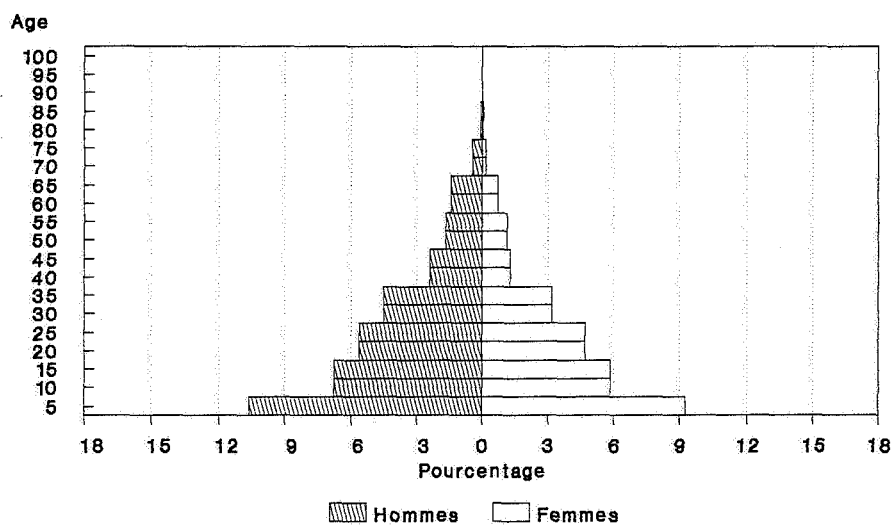
Source: Banque PRDH

Graphique C.6.2
Structure par âge et sexe,
Québec, 1700 (D).



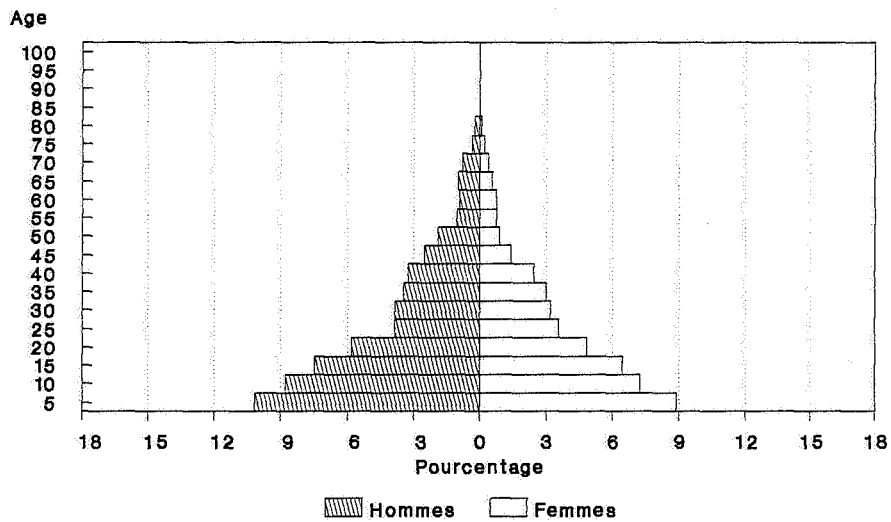
Source: Banque PRDH

Graphique C.6.3
Structure par âge et sexe,
Québec, 1700 (DnC).



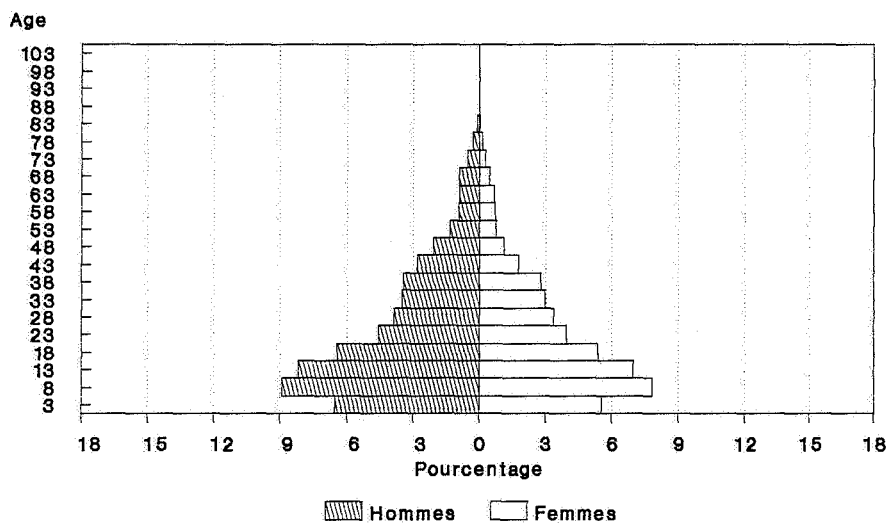
Source: Banque PRDH

Graphique C.7
Structure par âge et sexe,
Québec, 1710 (Q).



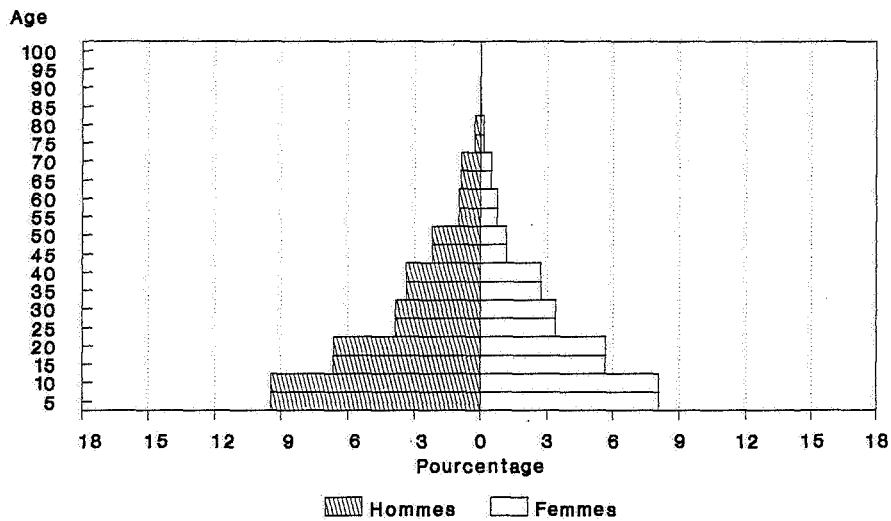
Source: Banque PRDH

Graphique C.7.1
Structure par âge et sexe,
Québec, 1710 (QnC).



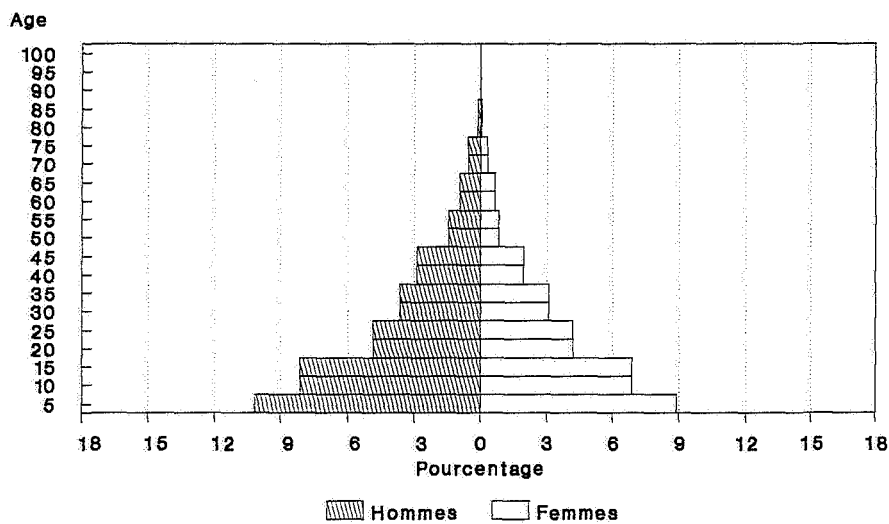
Source: Banque PRDH

Graphique C.7.2
Structure par âge et sexe,
Québec, 1710 (D).



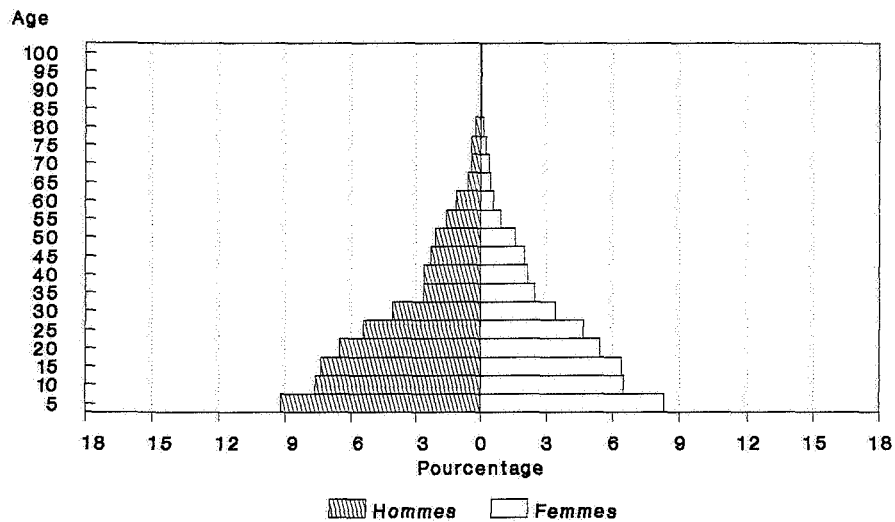
Source: Banque PRDH

Graphique C.7.3
Structure par âge et sexe,
Québec, 1710 (DnC).



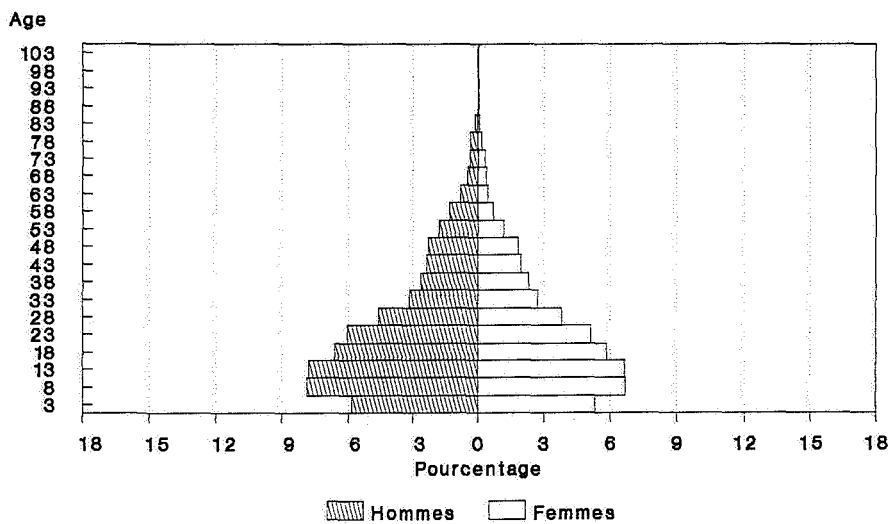
Source: Banque PRDH

Graphique C.8
Structure par âge et sexe,
Québec, 1720 (Q).



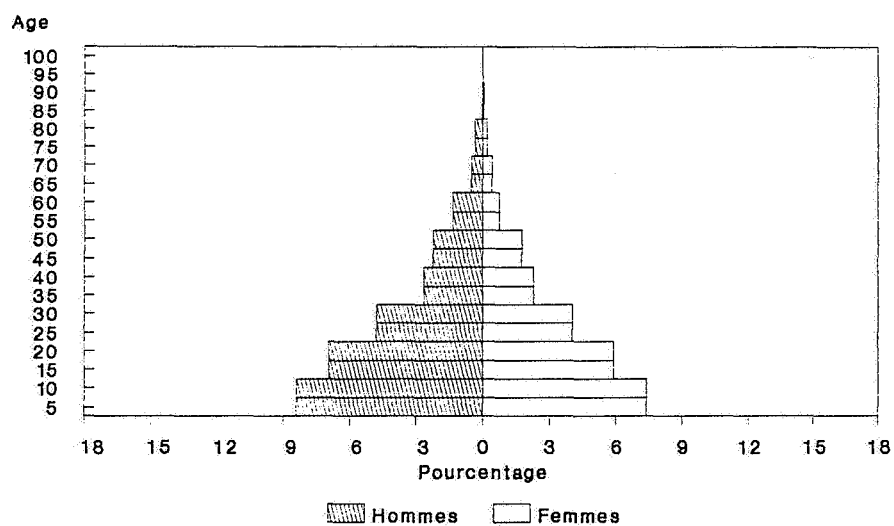
Source: Banque PRDH

Graphique C.8.1
Structure par âge et sexe,
Québec, 1720 (QnC).



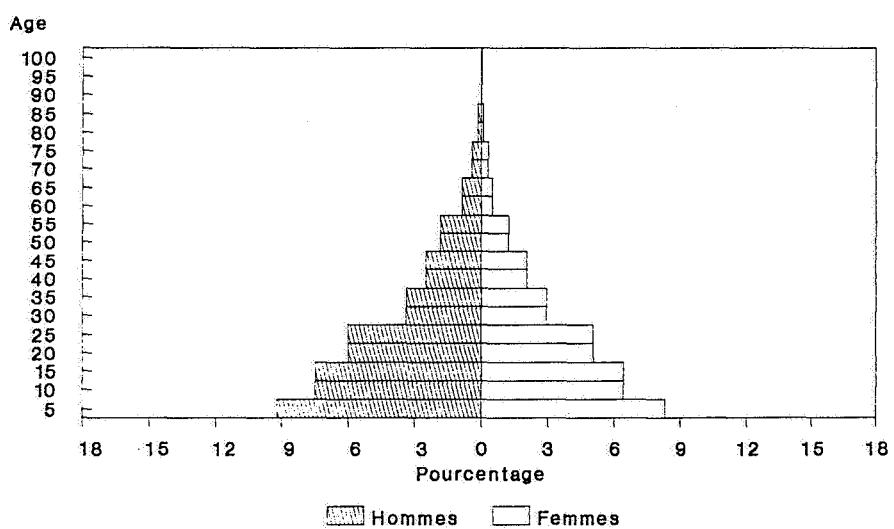
Source: Banque PRDH

Graphique C.8.2
Structure par âge et sexe,
Québec, 1720 (D).



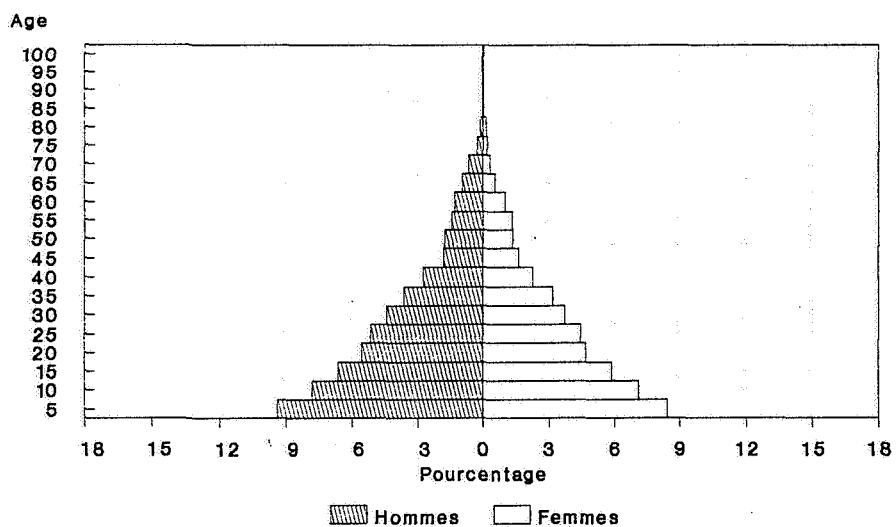
Source: Banque PRDH

Graphique C.8.3
Structure par âge et sexe,
Québec, 1720 (DnC).



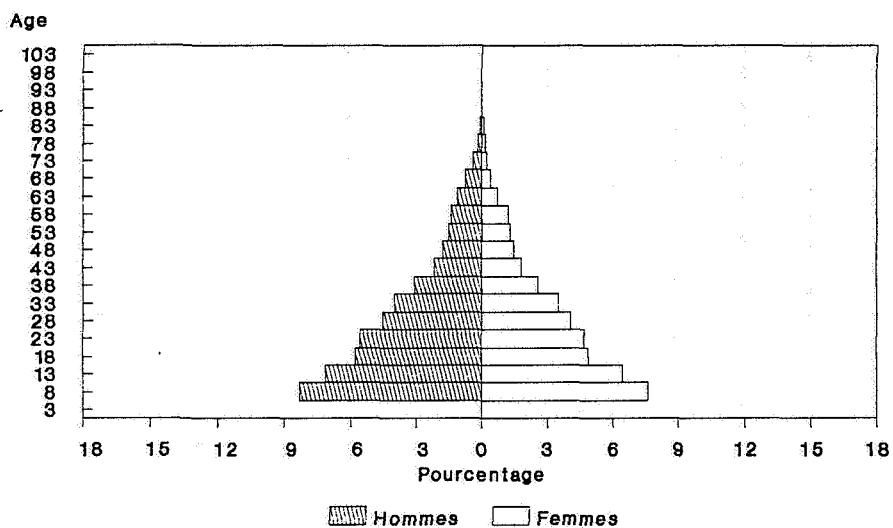
Source: Banque PRDH

Graphique C.9
Structure par âge et sexe,
Québec, 1730 (Q).



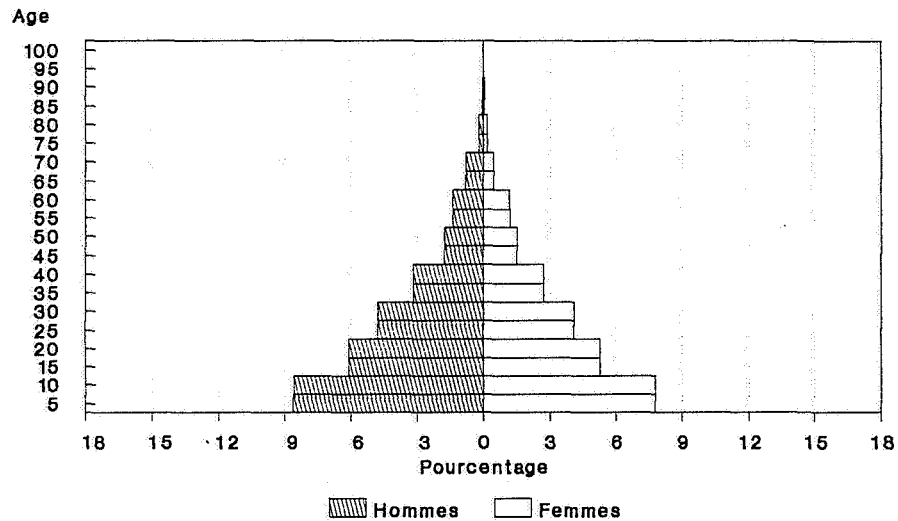
Source: Banque PRDH

Graphique C.9.1
Structure par âge et sexe,
Québec, 1730 (QnC).



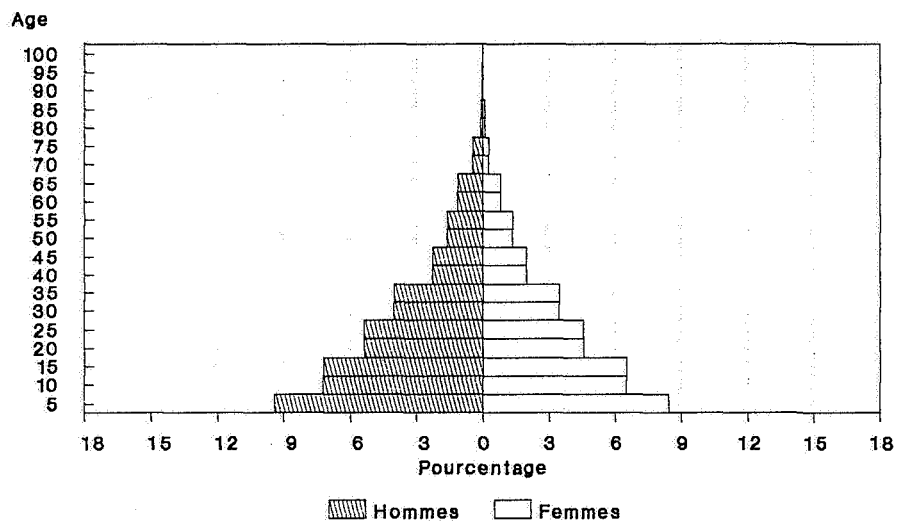
Source: Banque PRDH

Graphique C.9.2
Structure par âge et sexe,
Québec, 1730 (D).



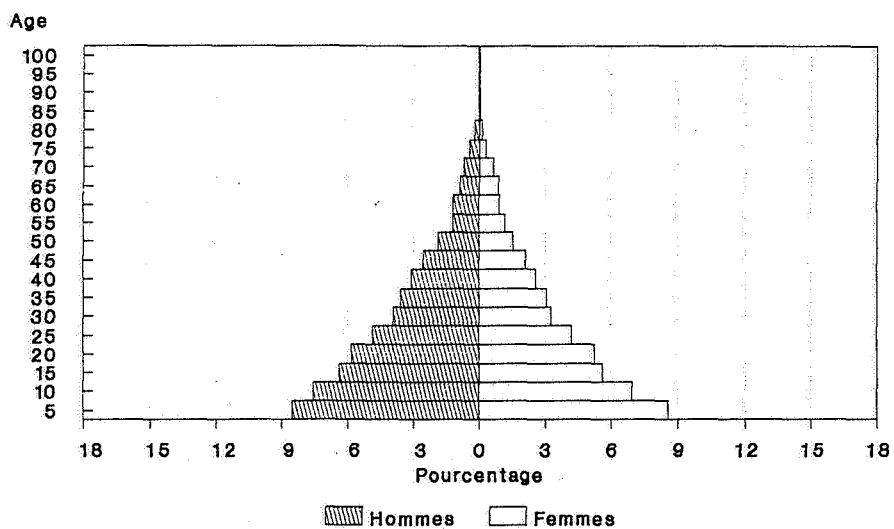
Source: Banque PRDH

Graphique C.9.3
Structure par âge et sexe,
Québec, 1730 (DnC).



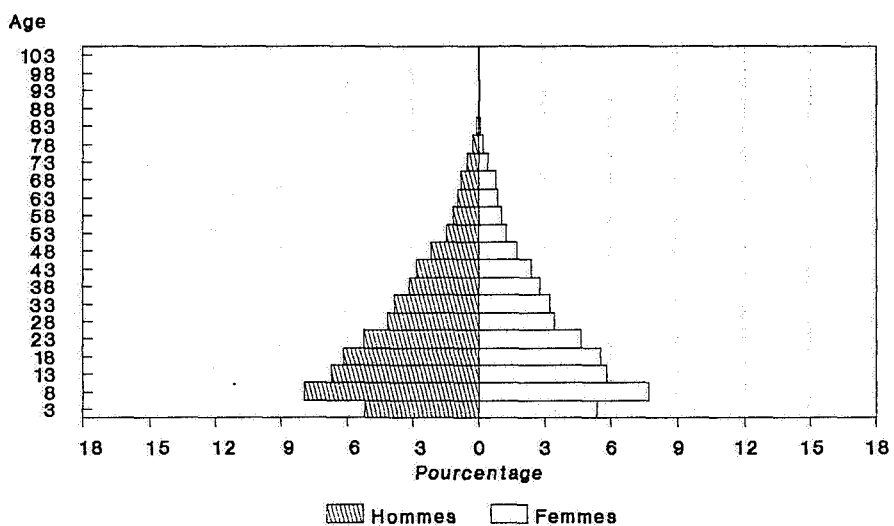
Source: Banque PRDH

Graphique C.10
Structure par âge et sexe,
Québec, 1740 (Q).



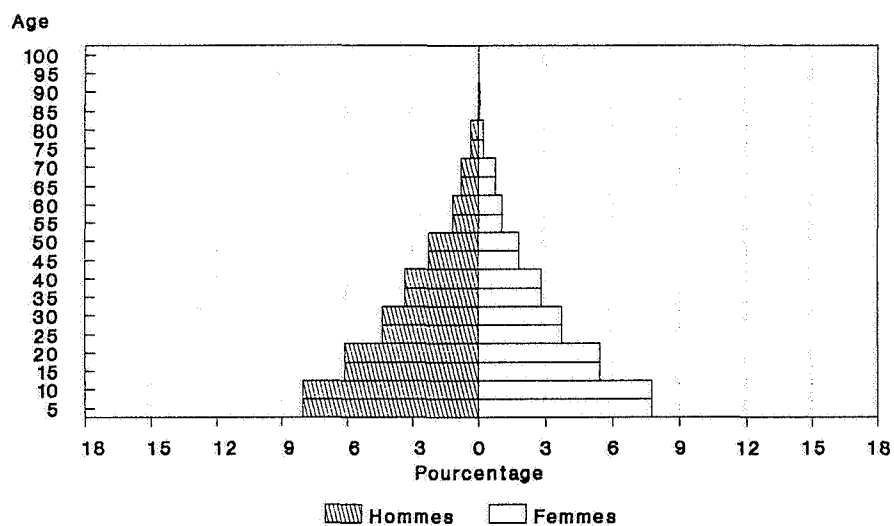
Source: Banque PRDH

Graphique C.10.1
Structure par âge et sexe,
Québec, 1740 (QnC).



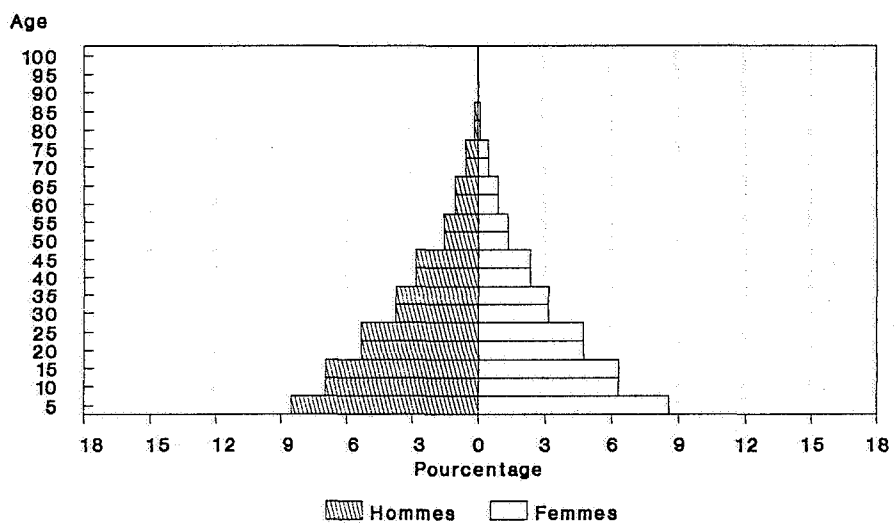
Source: Banque PRDH

Graphique C.10.2
Structure par âge et sexe,
Québec, 1740 (D).



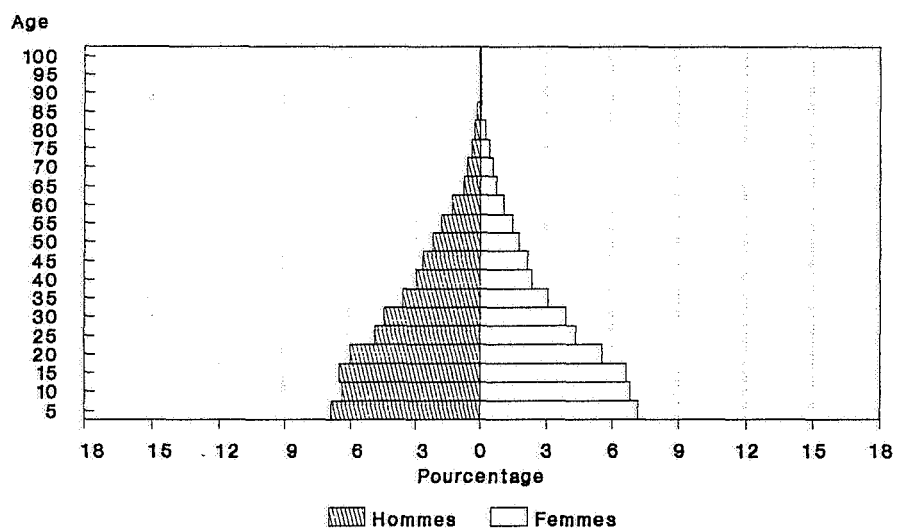
Source: Banque PRDH

Graphique C.10.3
Structure par âge et sexe,
Québec, 1740 (DnC).



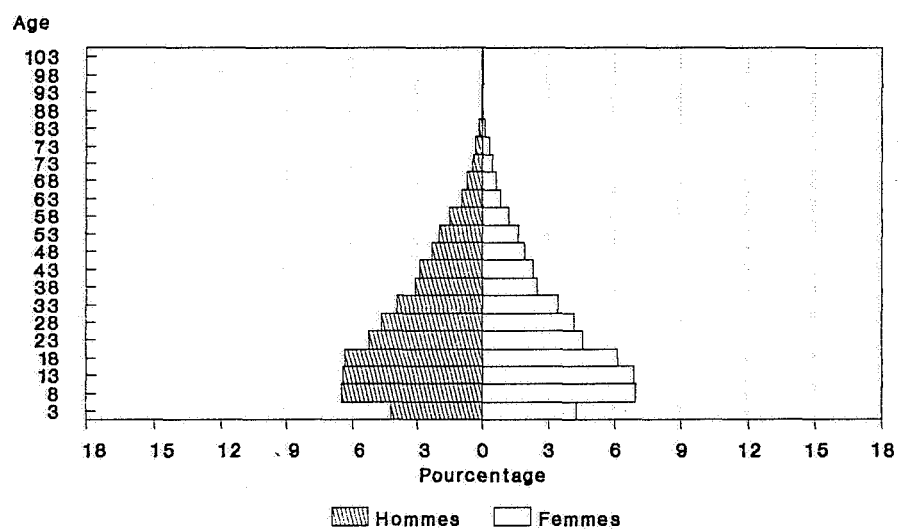
Source: Banque PRDH

Graphique C.11
Structure par âge et sexe,
Québec, 1750 (Q).



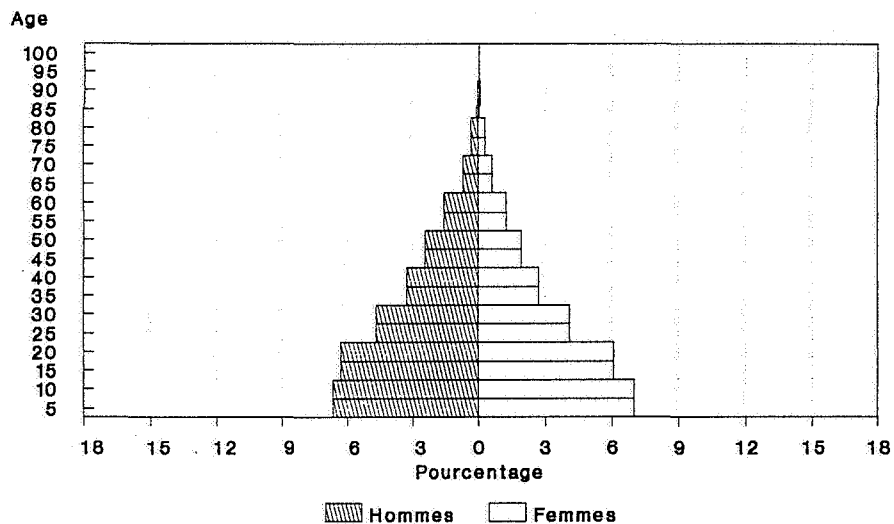
Source: Banque PRDH

Graphique C.11.1
Structure par âge et sexe,
Québec, 1750 (QnC).



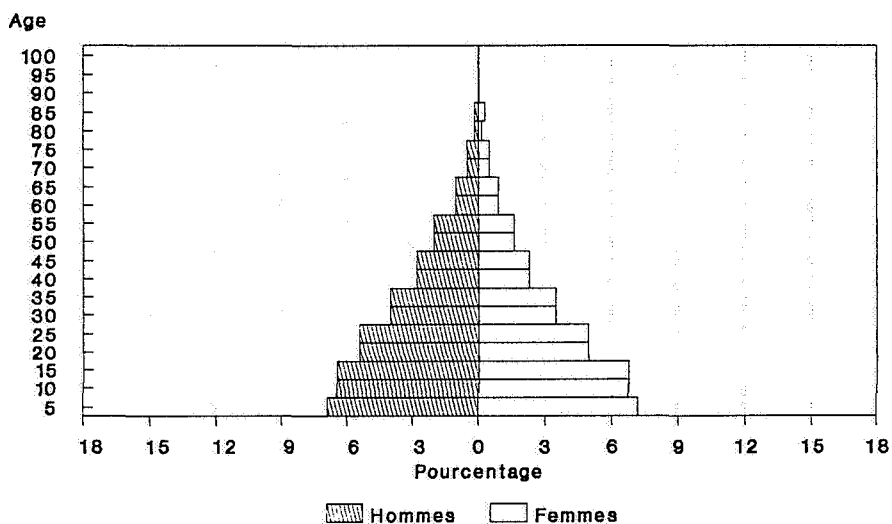
Source: Banque PRDH

Graphique C.11.2
Structure par âge et sexe,
Québec, 1750 (D).



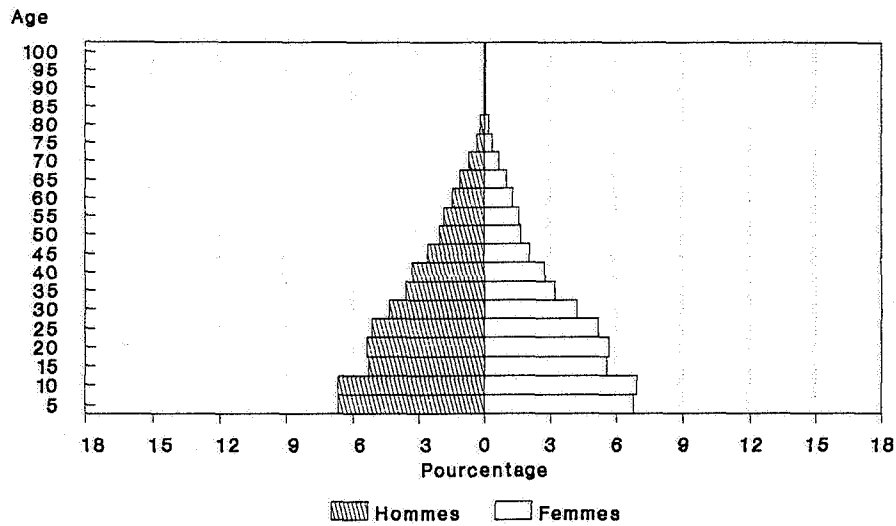
Source: Banque PRDH

Graphique C.11.3
Structure par âge et sexe,
Québec, 1750 (D).



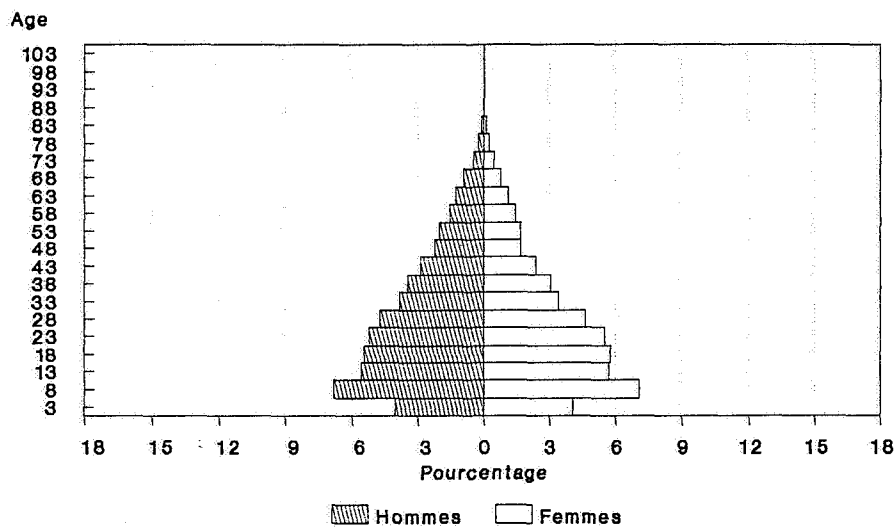
Source: Banque PRDH

Graphique C.12
Structure par âge et sexe,
Québec, 1760 (Q).



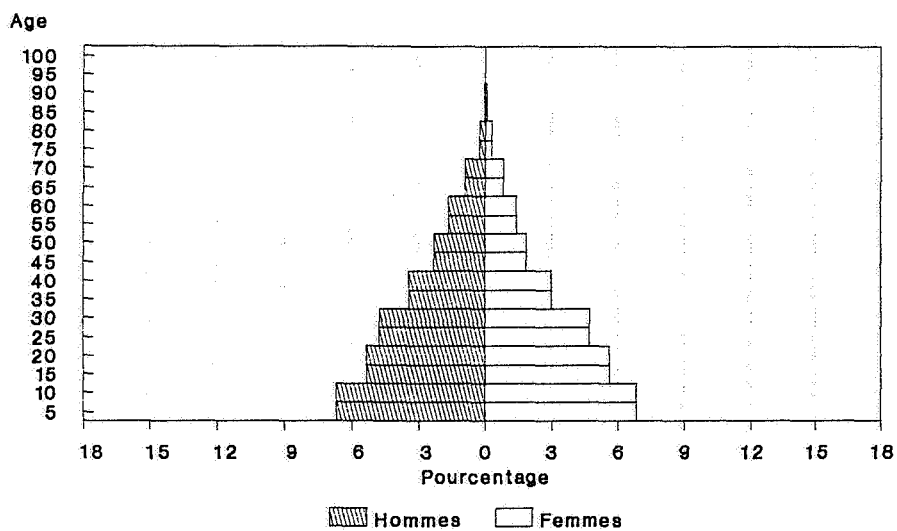
Source: Banque PRDH

Graphique C.12.1
Structure par âge et sexe,
Québec, 1760 (QnC).



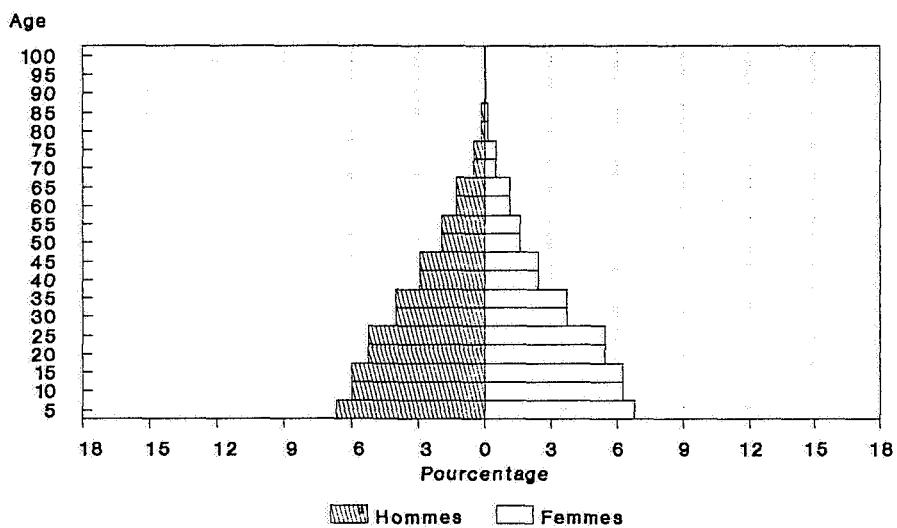
Source: Banque PRDH

Graphique C.12.2
Structure par âge et sexe,
Québec, 1760 (D).



Source: Banque PRDH

Graphique C.12.3
Structure par âge et sexe,
Québec, 1760 (DnC).



Source: Banque PRDH