

Figure 1 : Carte partielle du Maroc

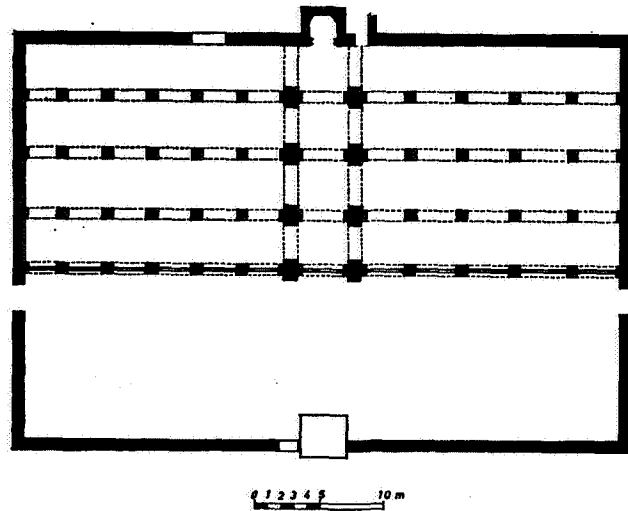


Figure 2 : Plan de la mosquée de la Qarawiyyīn à Fès dans son état primitif d'après L. Golvin, *Essai sur l'architecture...*, 4, fig. 66.

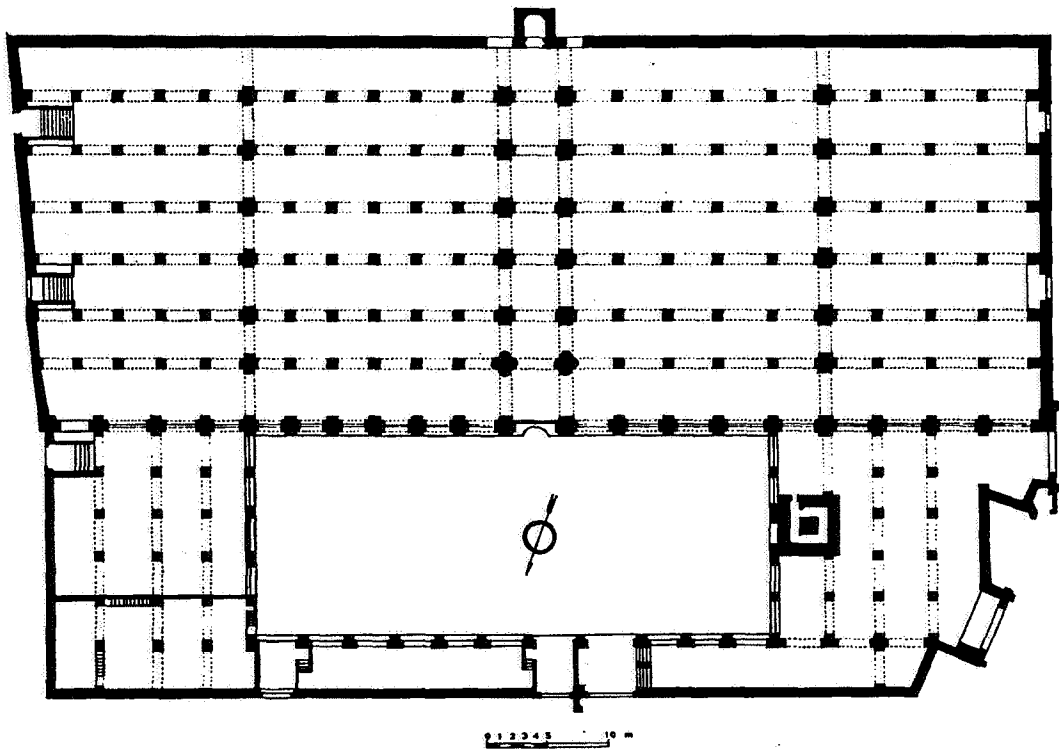


Figure 3 : Plan de la mosquée de la Qarawiyyīn à l'époque zénète d'après L. Golvin, *Essai sur l'architecture...*, 4, fig. 67.

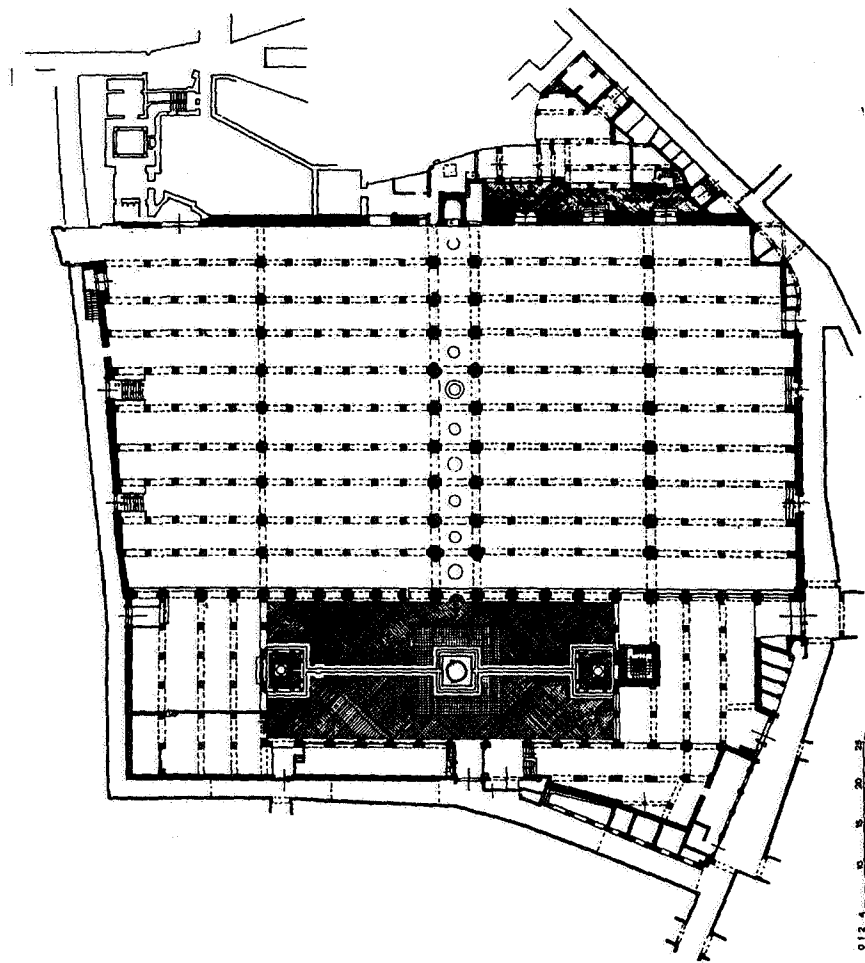


Figure 4 : Plan de la mosquée de la Qarawiyyin à Fès dans son état définitif d'après J. D. Hoag, *Architecture islamique*..., p. 102.

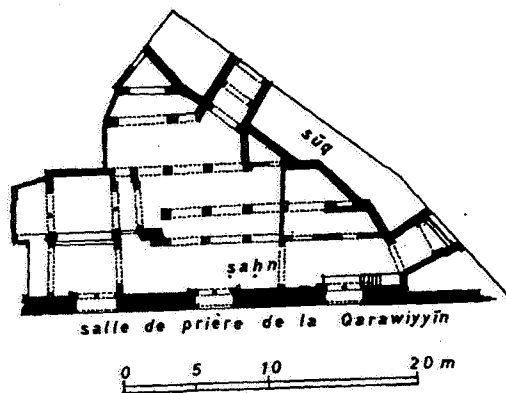


Figure 5 : Plan de la salle funéraire (*ḡāmi' al-ḡanā'iz*) de la mosquée de la Qarawiyyin à Fès d'après L. Golvin, *Essai sur l'architecture*..., 4, fig. 69.

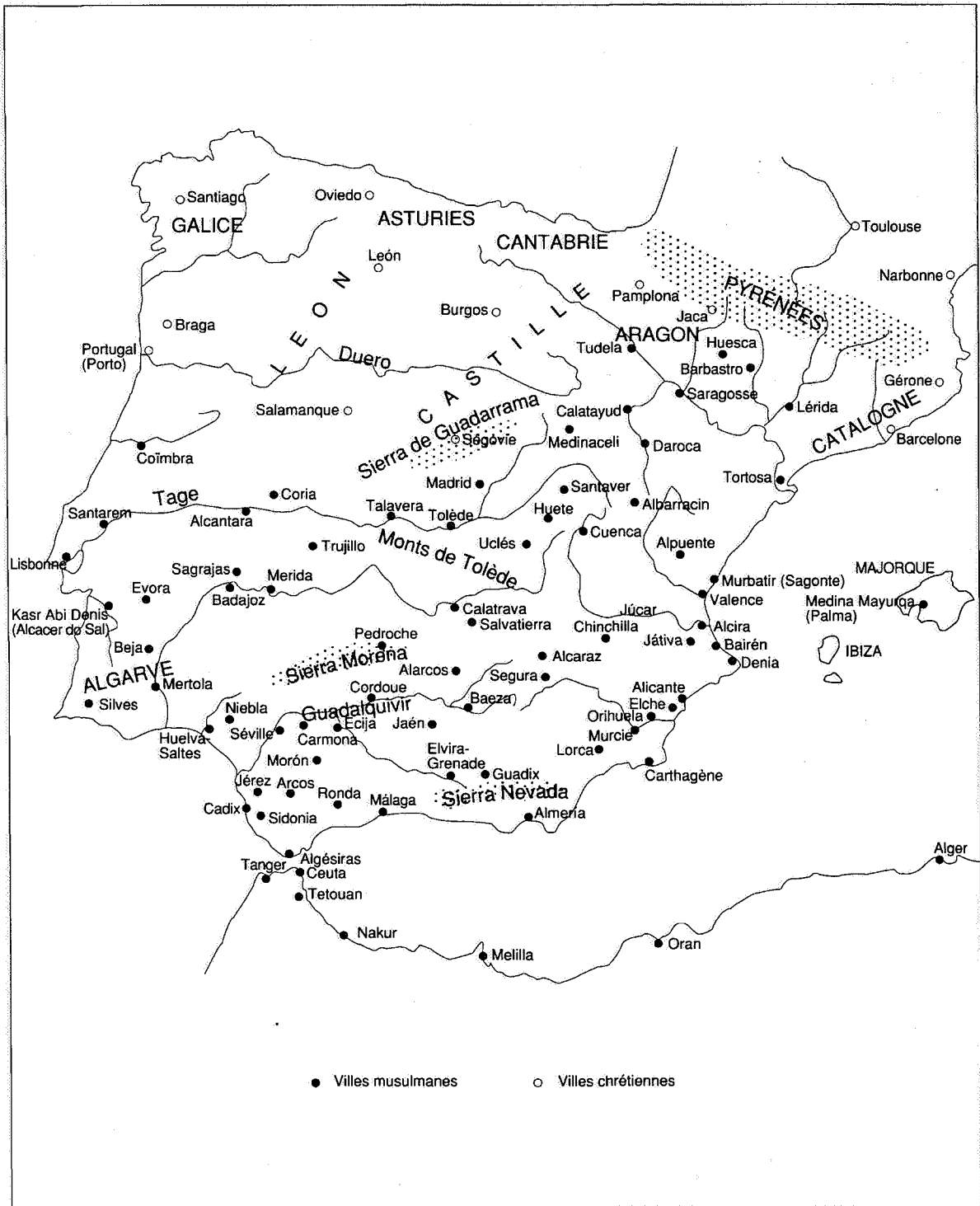


Figure 6 : Carte de la péninsule ibérique aux 8^e-10^e siècles d'après P. Guichard, *De la conquête arabe à la reconquête...*, p. 277.



Figure 7 : Carte de l'Occident méditerranéen à l'époque almohade d'après P. Guichard, *De la conquête arabe à la reconquête...*, p. 282.

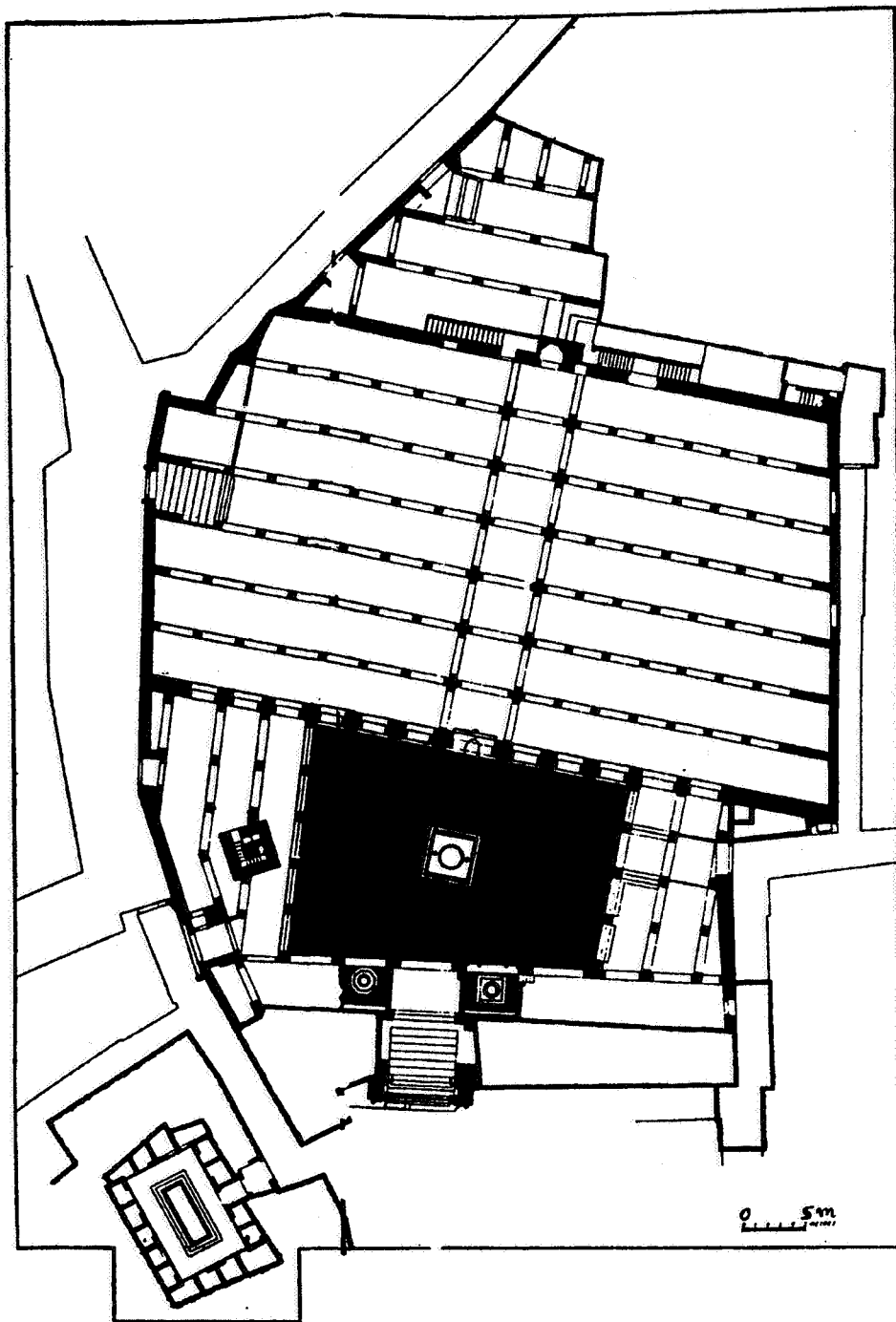


Figure 8 : Plan de la mosquée des Andalouss à Fès d'après H. Terrasse, *La mosquée des Andalouss...*, fig. I.

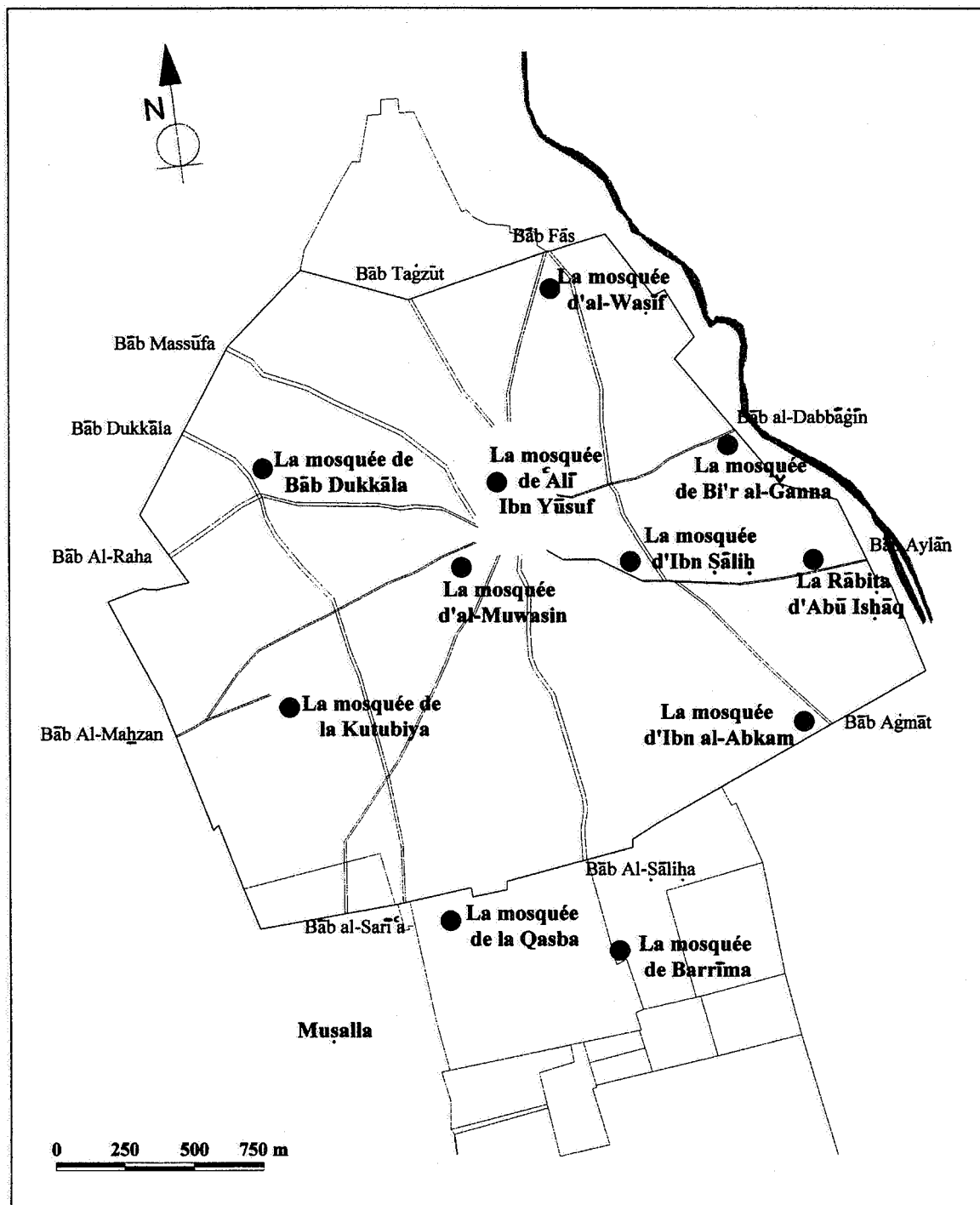


Figure 9 : Carte d'implantation de certaines mosquées de Marrakech d'après les sources et les données de l'archéologie.

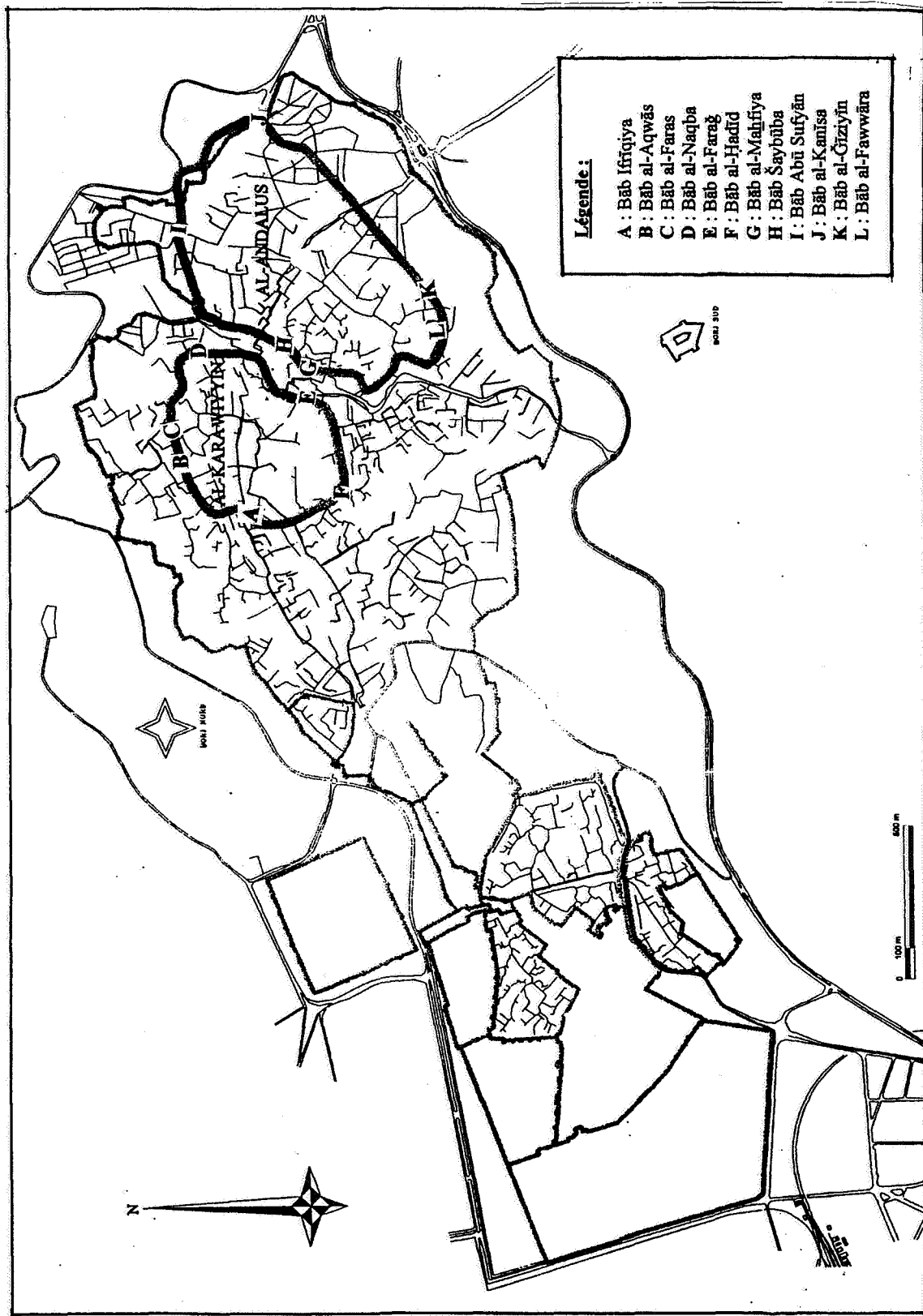


Figure 10 : Localisation des cités d'al-Qarawiyn et d'al-andalus à Fès d'après un plan établi par l'Agence pour la Dédensification et la Réhabilitation de la médina de Fès en collaboration avec T. Madani.

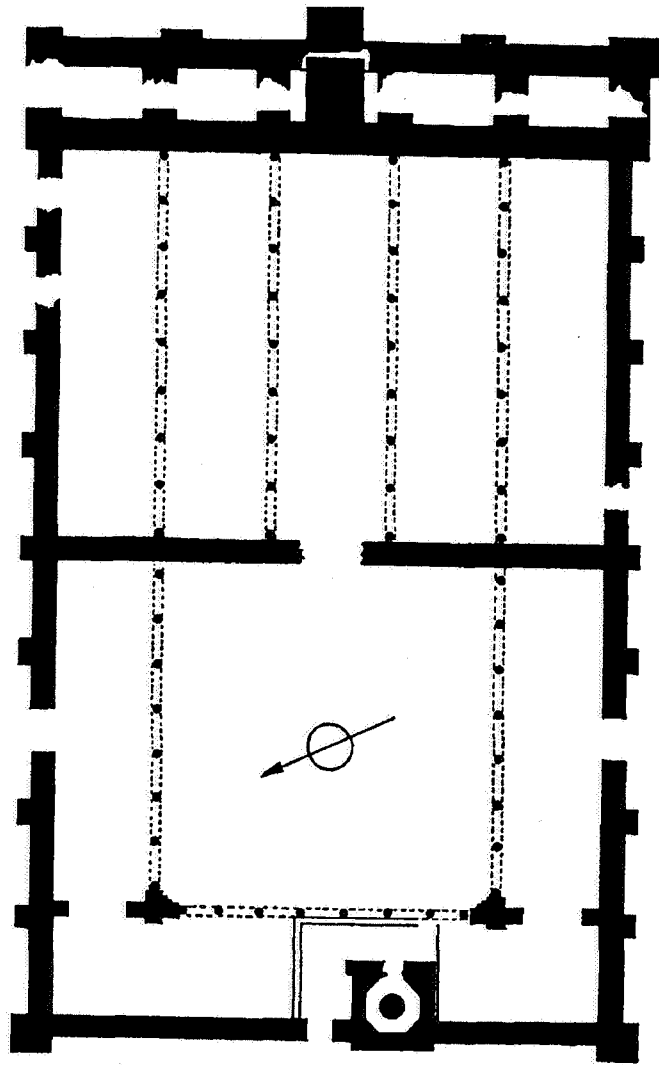


Figure 11 : Plan de la mosquée de Madīnat al-Zahrā' d'après B. P. Maldonado, (L. Golvin, *Essai sur l'architecture...*, t. 4, fig. 23.

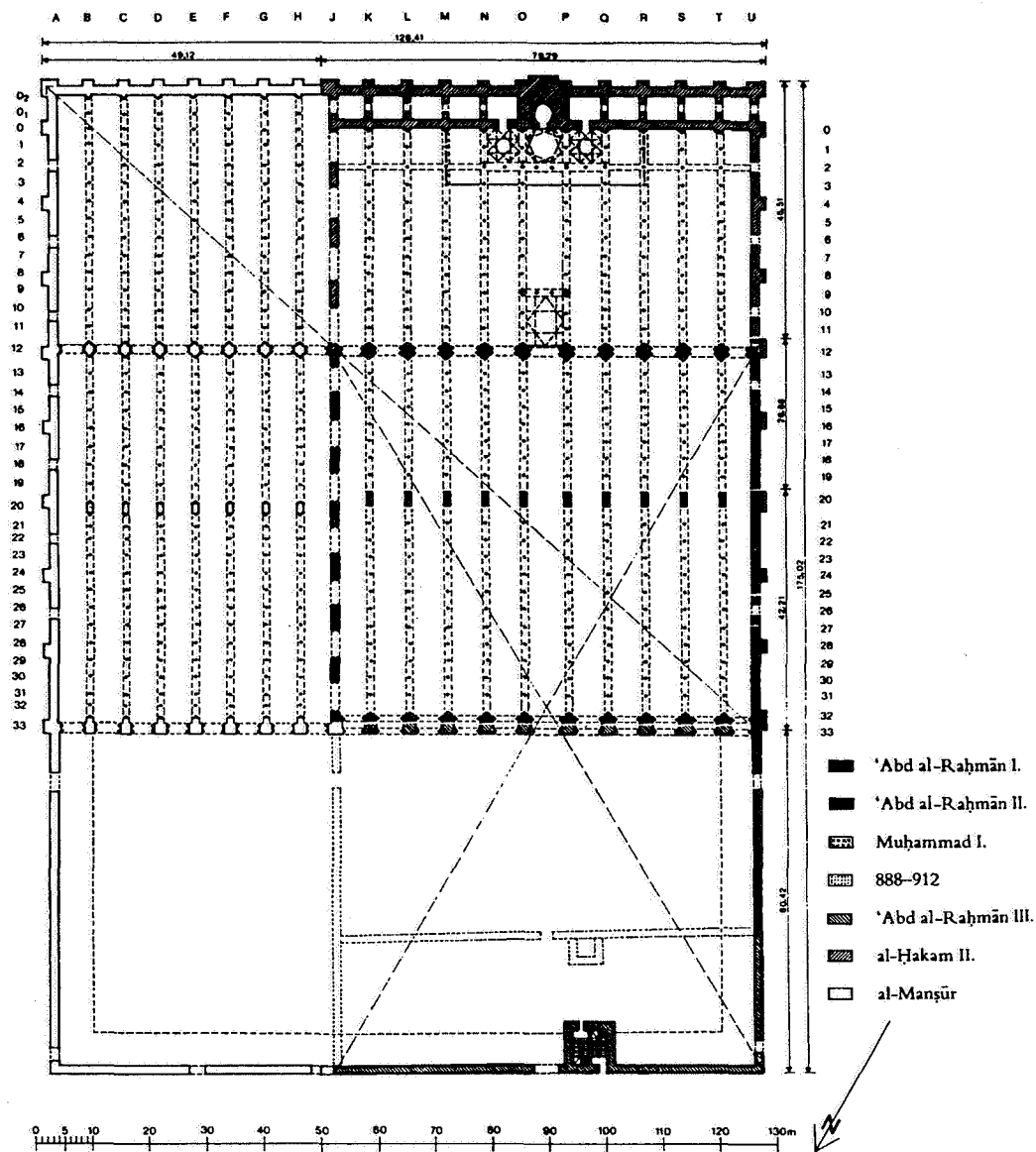


Figure 12 : Plan de la grande mosquée de Cordoue d'après Chr. Ewert, « Tipologia de la mezquita en Occidente... », fig. 3.

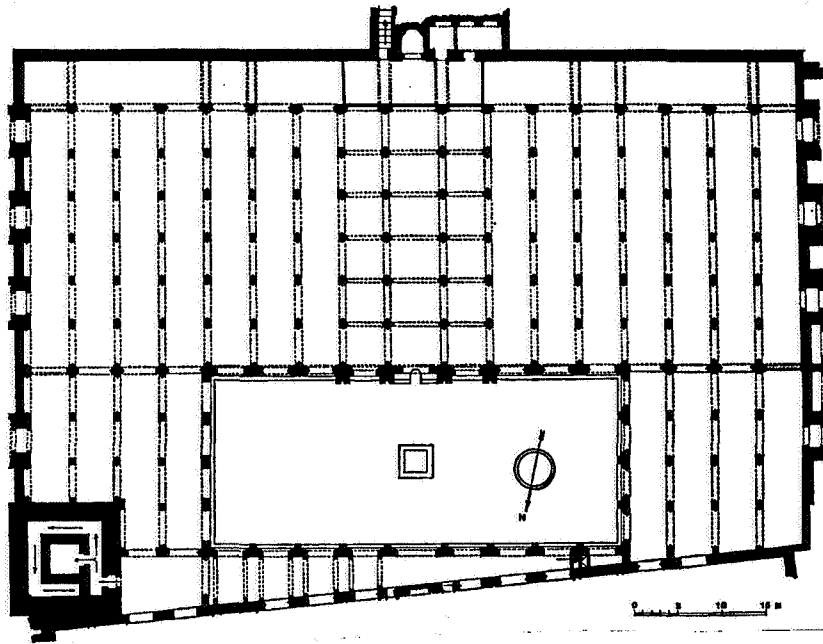


Figure 13 : Plan de la mosquée de la Kutubiya d'après L. Golvin, *Essai sur l'architecture...*, t. 4, fig. 84.

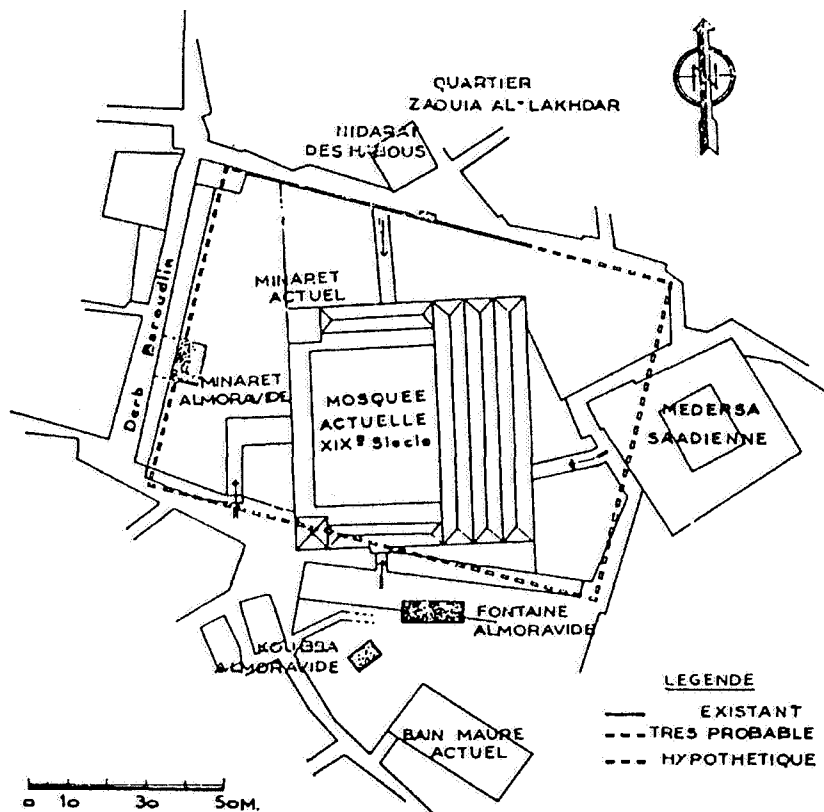


Figure 14 : Restitution hypothétique du plan de la grande mosquée de 'Alī Ibn Yūsuf à Marrakech et de ses annexes d'après G. Deverdun, *Marrakech. Des origines à 1912*, éditions techniques nord-africaines, Rabat.

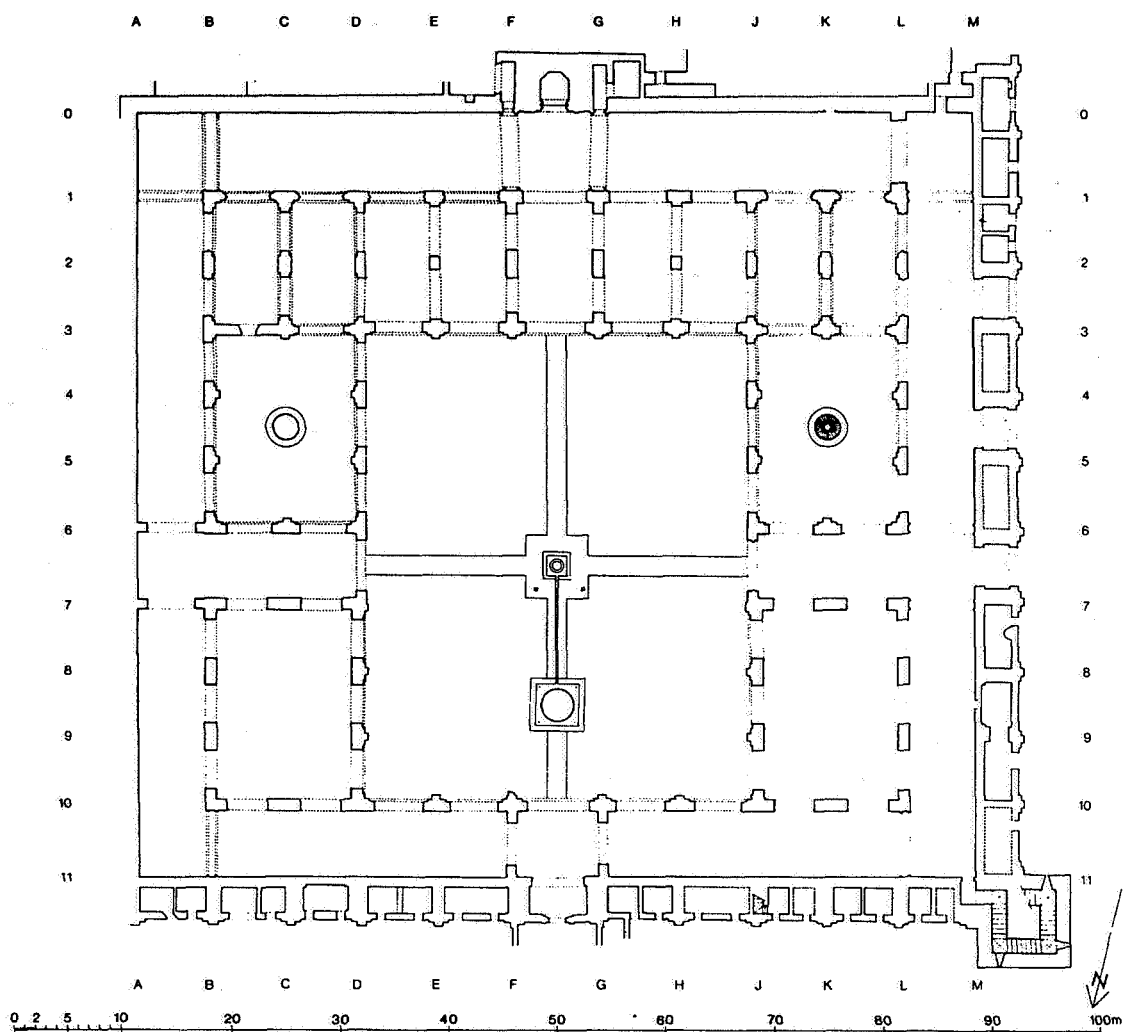


Figure 15 : Plan de la mosquée de la *Qasba* de Marrakech d'après Chr. Ewert, « Tipologia de la mezquita en Occidente... », fig. 13.

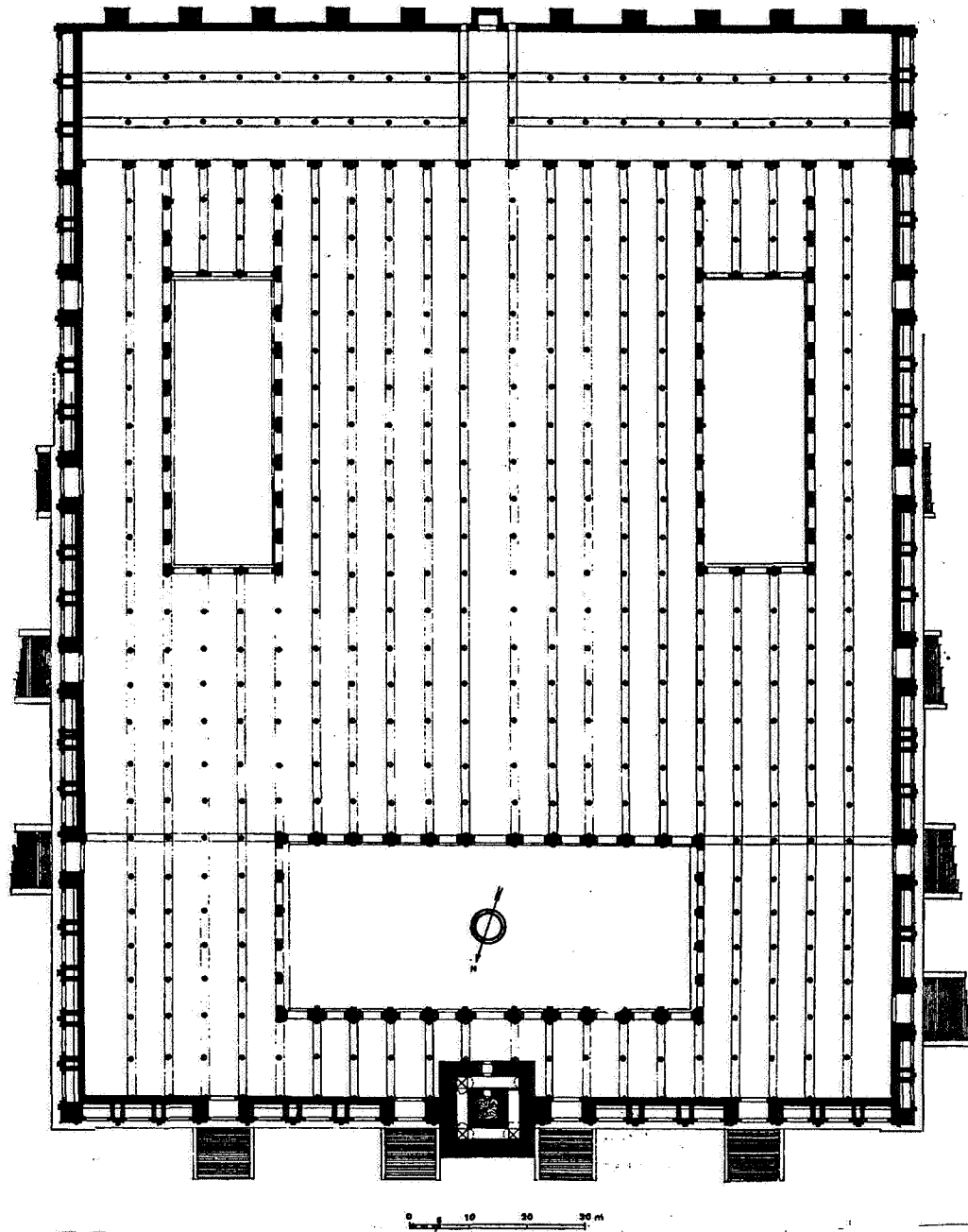
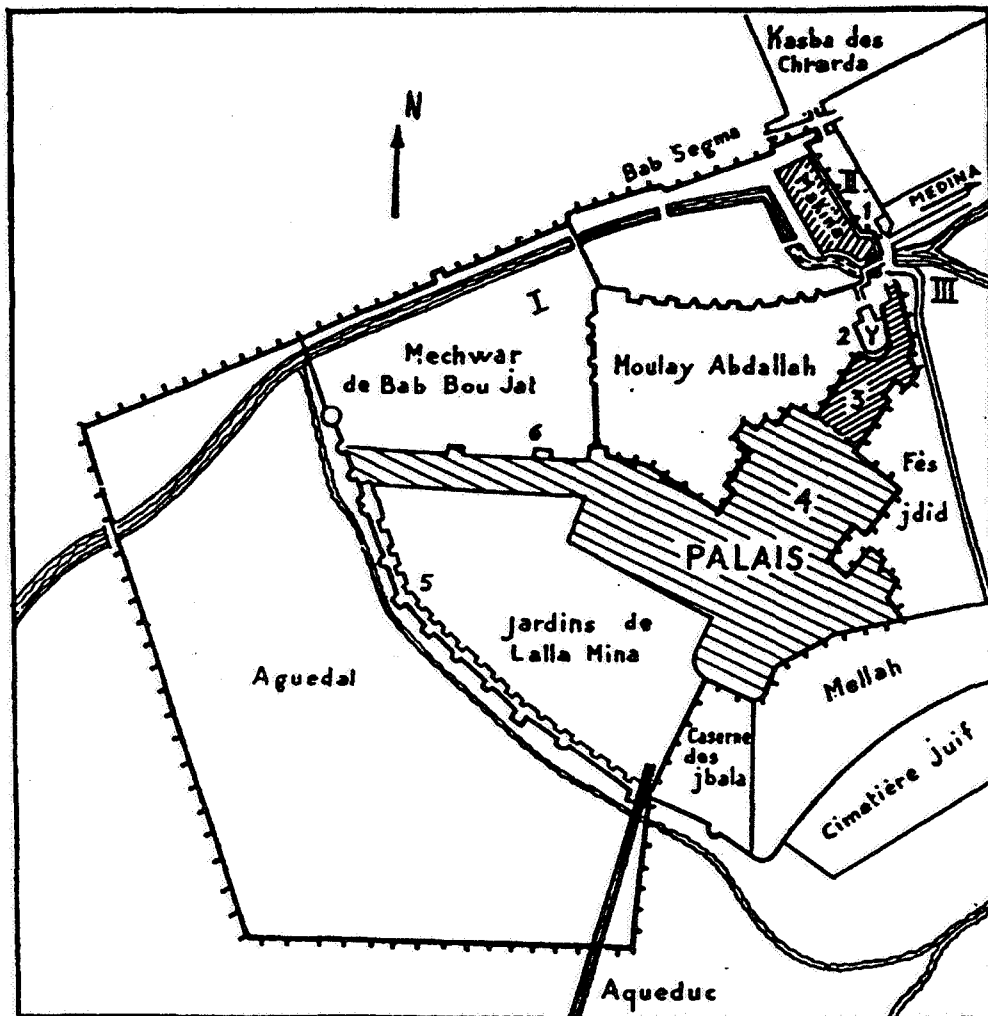


Figure 16 : Plan de la mosquée de Ḥassān à Rabat d'après J. Caillé (L. Golvin, *Essai sur l'architecture...*, t. 4, fig. 85).



Le Palais et ses dépendances.

- I. Mechwar de Bab Bou Jat. — II. Mechwar de Bab Dkaken. — III. Vieux Mechwar.
 1. Bab Dkaken. — 2. Jama' el-Kbir. — 3. Dar el-Makhzen. — 4. Palais. — 5. Enceinte
 mérinide renforcée par les Sa'diens. — 6. Menzeh de Moulay 'Abdelaziz.

Figure 18 : Plan de la cité de Fās Ġdīd d'après R. Le Tourneau, *Fès avant le Protectorat...*, p. 96.

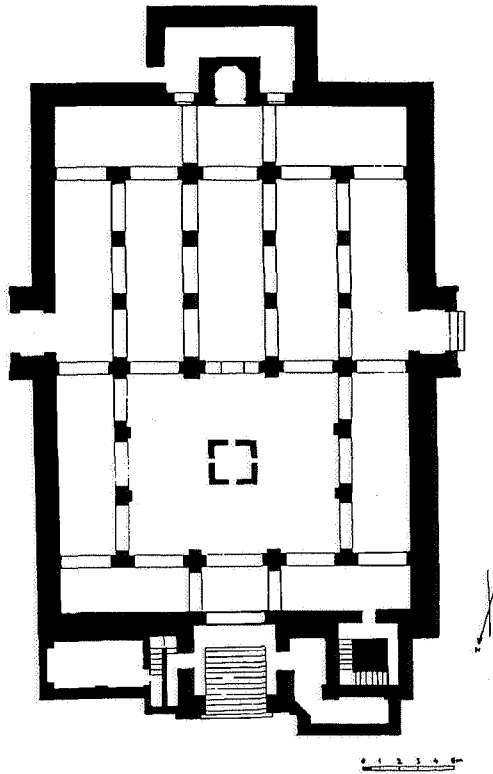


Figure 19 : Plan de la mosquée d'al-'Ubbād d'après R. Bourouiba, *L'art religieux musulman...*, fig. 56, XCIII.

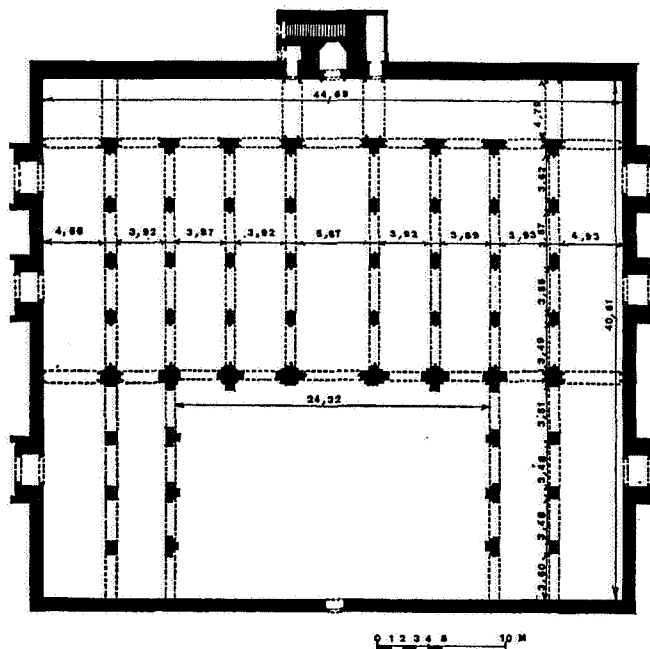


Figure 20 : Plan de la grande mosquée de Tinnel d'après L. Golvin, *Essai sur l'architecture...*, t. 4, fig. 83.

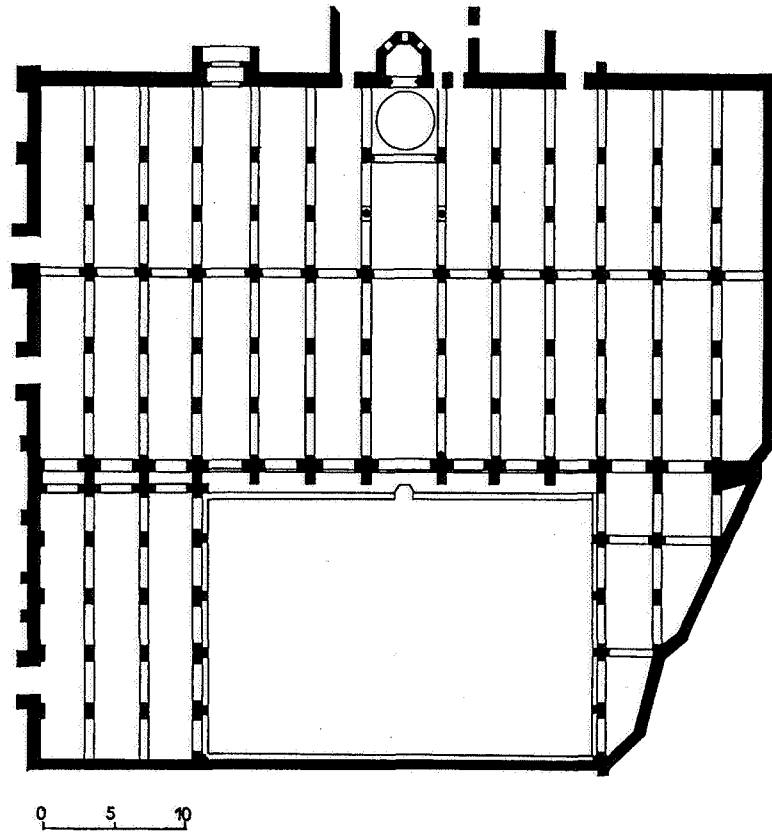


Figure 21 : Plan de la grande mosquée de Tlemcen à l'époque almoravide d'après L. Golvin, *Essai sur l'architecture...*, t. 4, fig. 63.

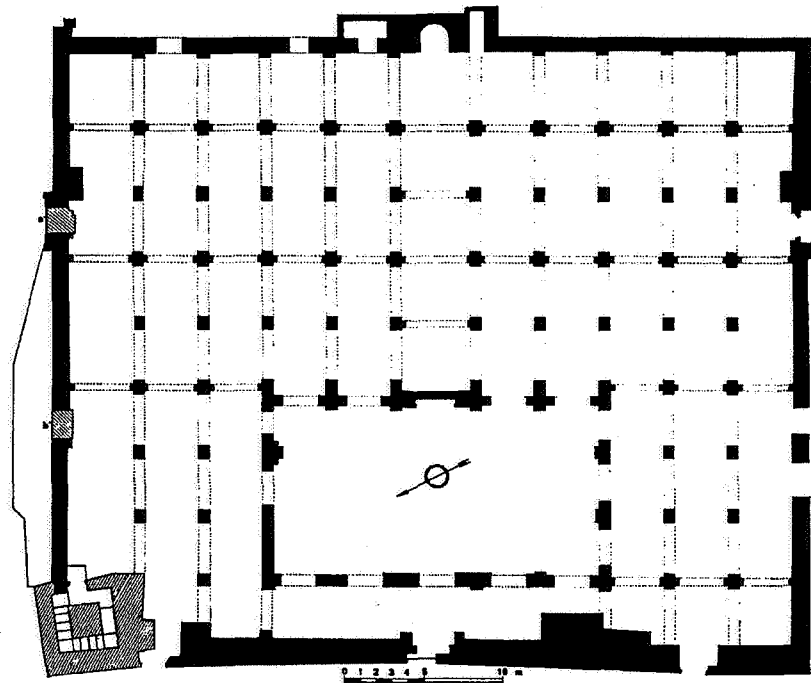


Figure 22 : Plan de la grande mosquée d'Alger d'après L. Golvin, *Essai sur l'architecture...*, t. 4, fig. 62.

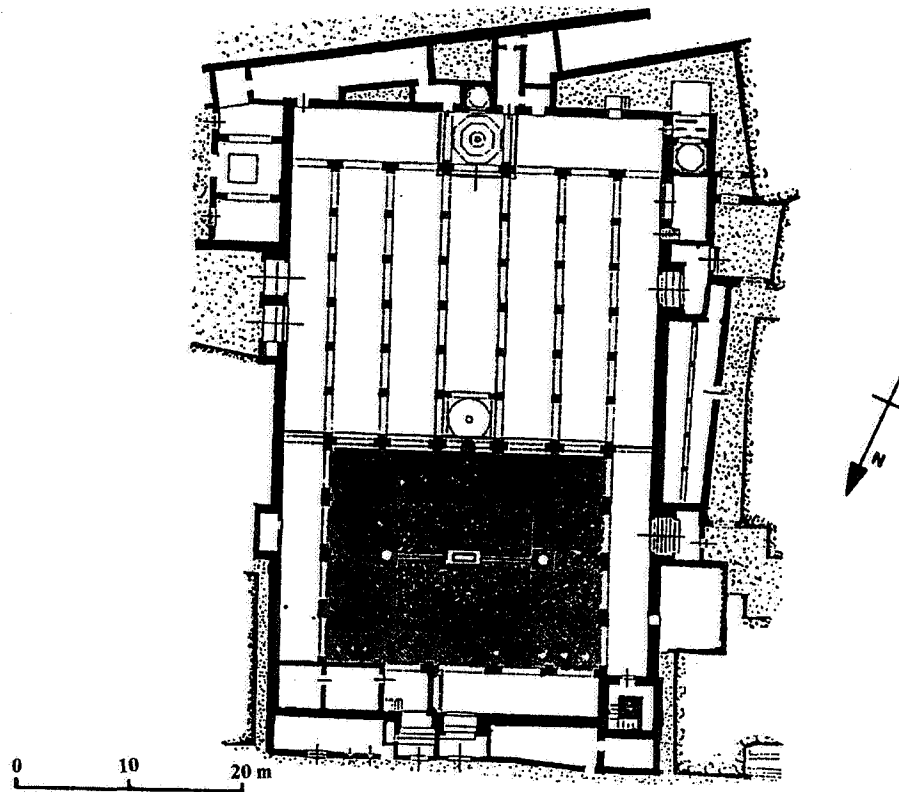


Figure 23 : Plan de la grande mosquée de Fās Ġdīd d'après B. Maslow, *Les mosquées de Fès...*, fig. 10.

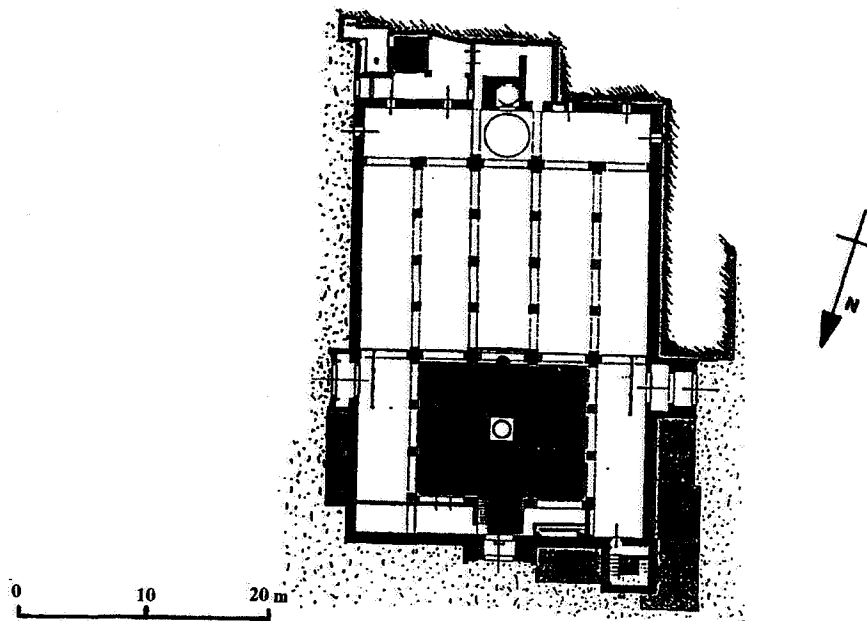


Figure 24 : Plan de la mosquée d'al-Ĥamra à Fès d'après B. Maslow, *Les mosquées de Fès...*, fig. 15.

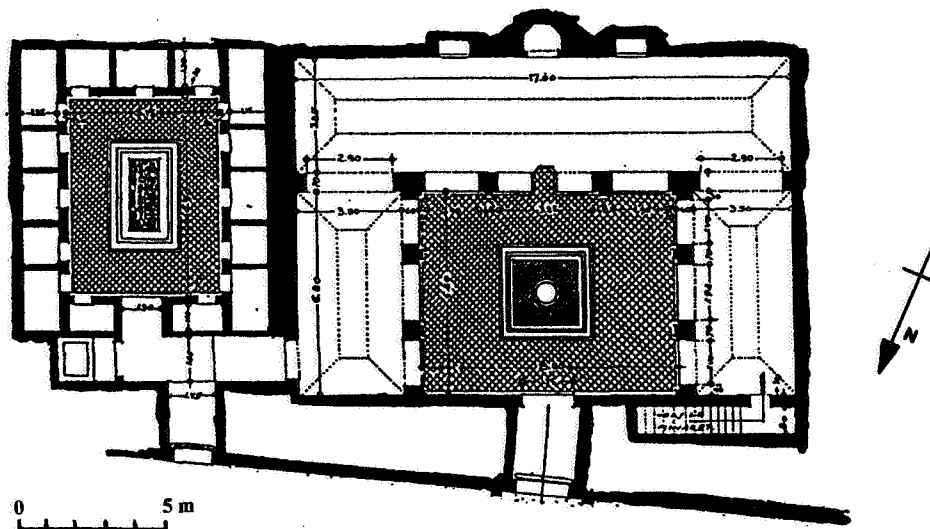


Figure 25 : Plan de la mosquée d'Abū al-Ḥasan à Fès d'après B. Maslow, *Les mosquées de Fès...*, fig. 27.

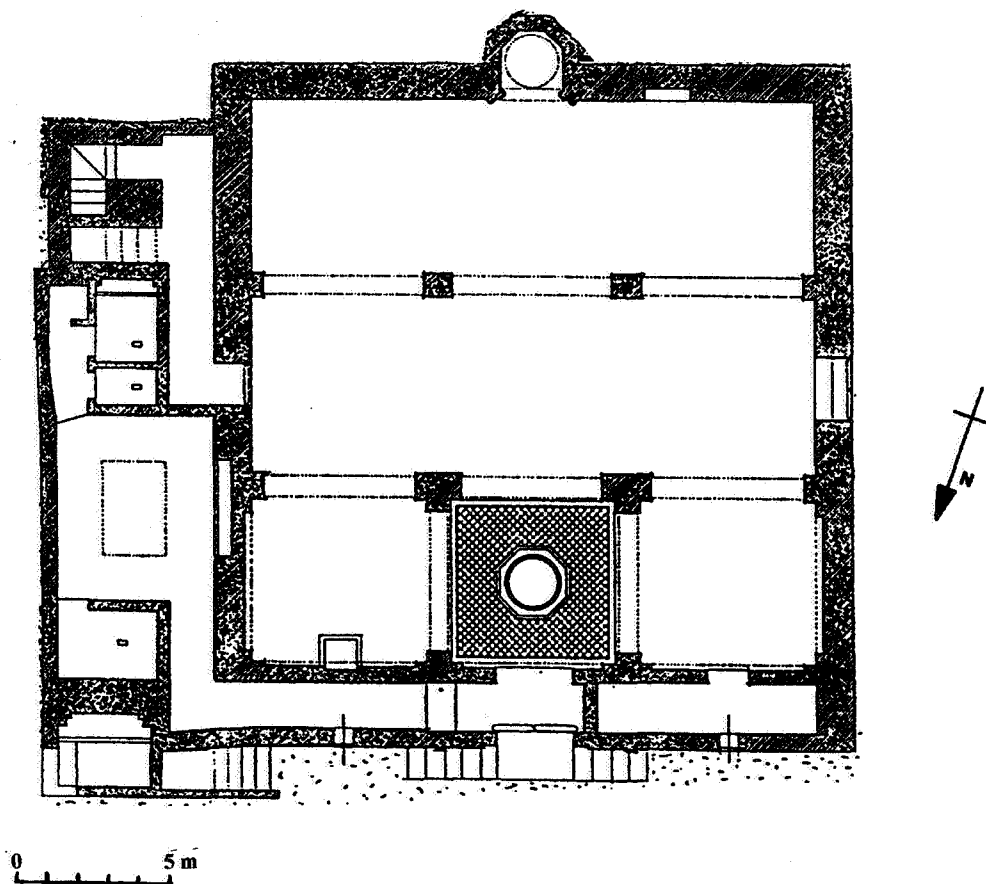


Figure 26 : Plan de la mosquée d'al-Zhar à Fès d'après B. Maslow, *Les mosquées de Fès...*, fig. 20.

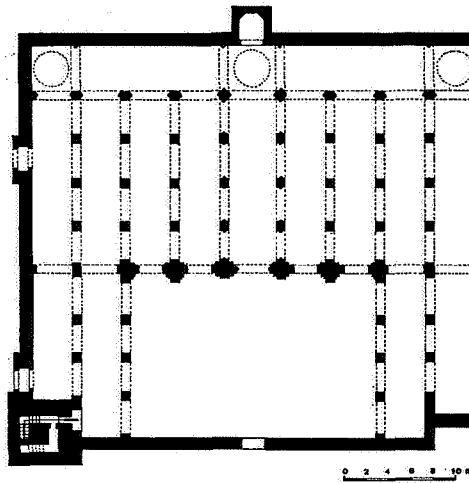


Figure 27 : Plan de la grande mosquée de Taza à l'époque almohade d'après L. Golvin, *Essai sur l'architecture...*, t. 4, fig. 82.

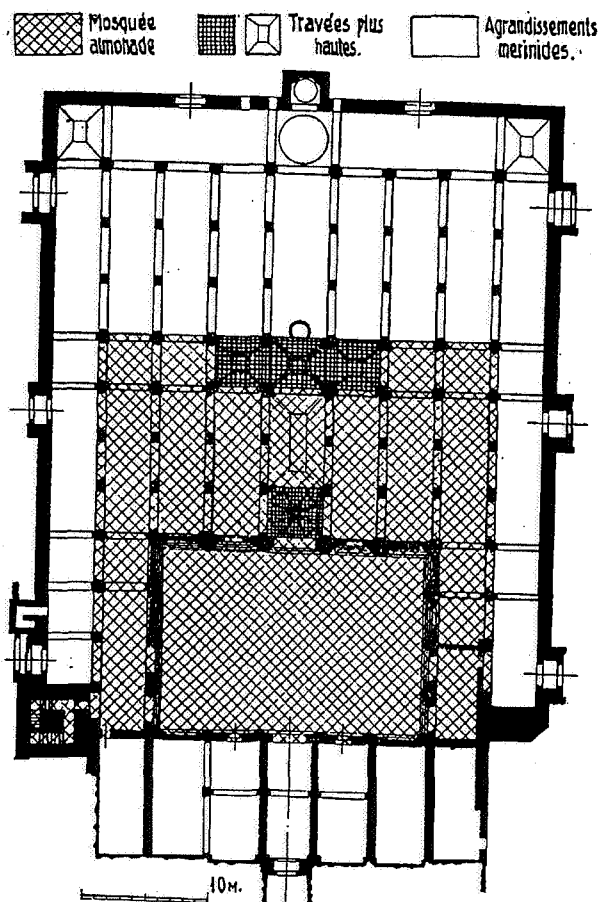


Figure 28 : Plan de la grande mosquée de Taza dans son état définitif d'après E. Lambert, « Les mosquées de type andalou... », p. 288.

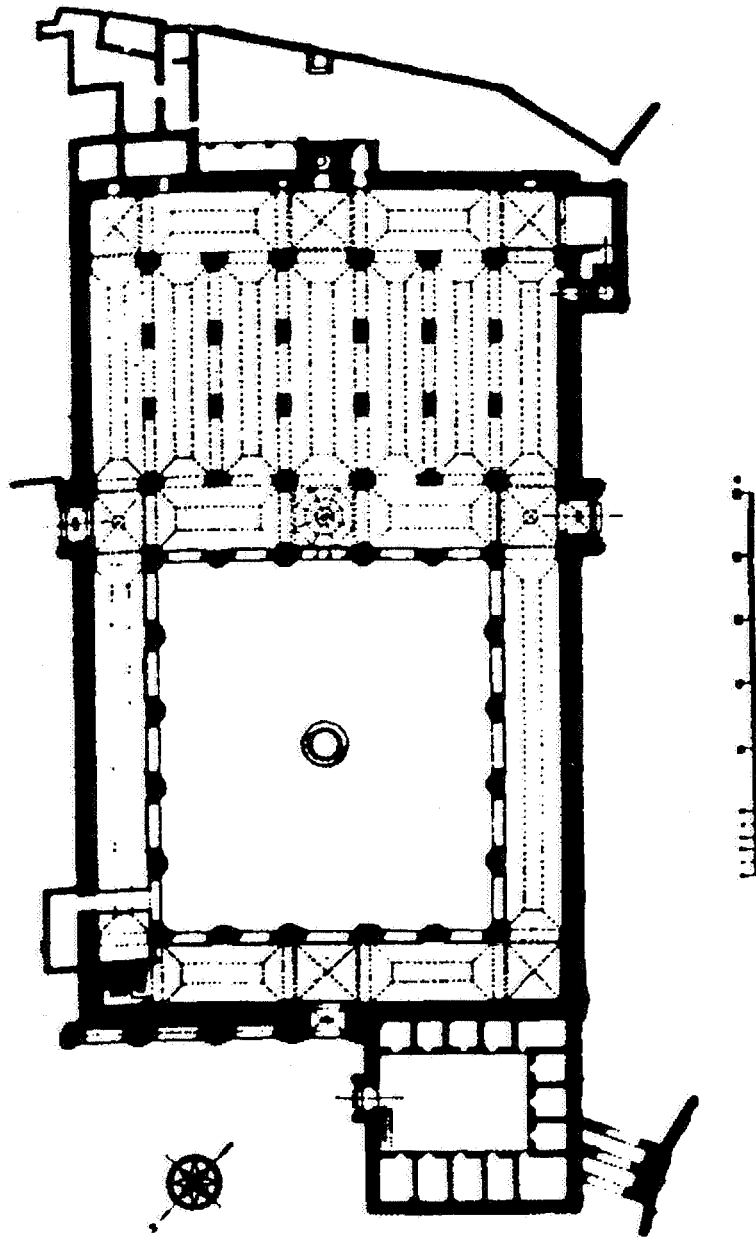


Figure 29 : Plan de la mosquée de Bāb Dukkāla à Marrakech d'après G. Marçais, *L'architecture musulman d'Occident...*, p. 385.

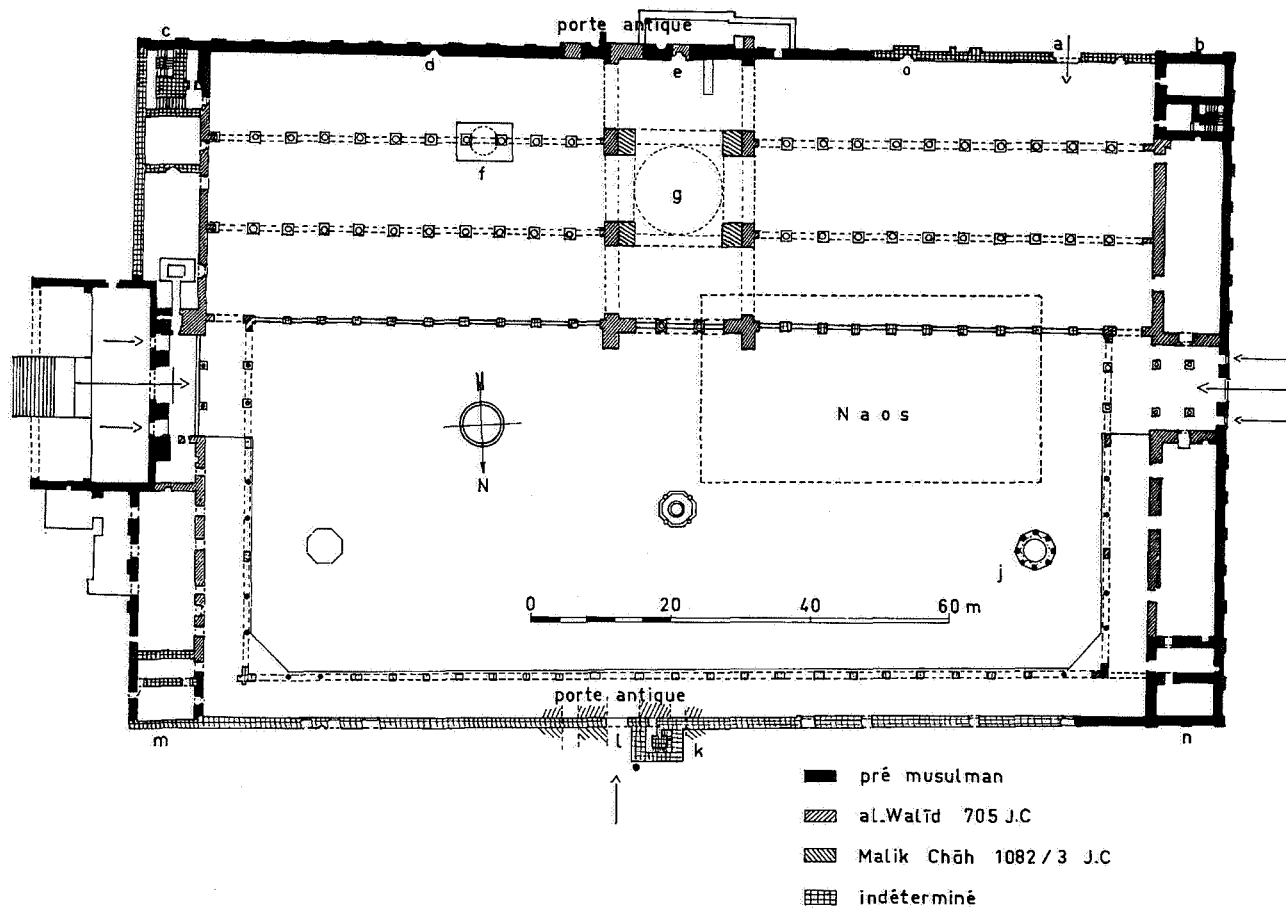


Figure 30 : Plan de la grande mosquée de Damas d'après L. Golvin, *Essai sur l'architecture...*, t. 2, fig. 32.

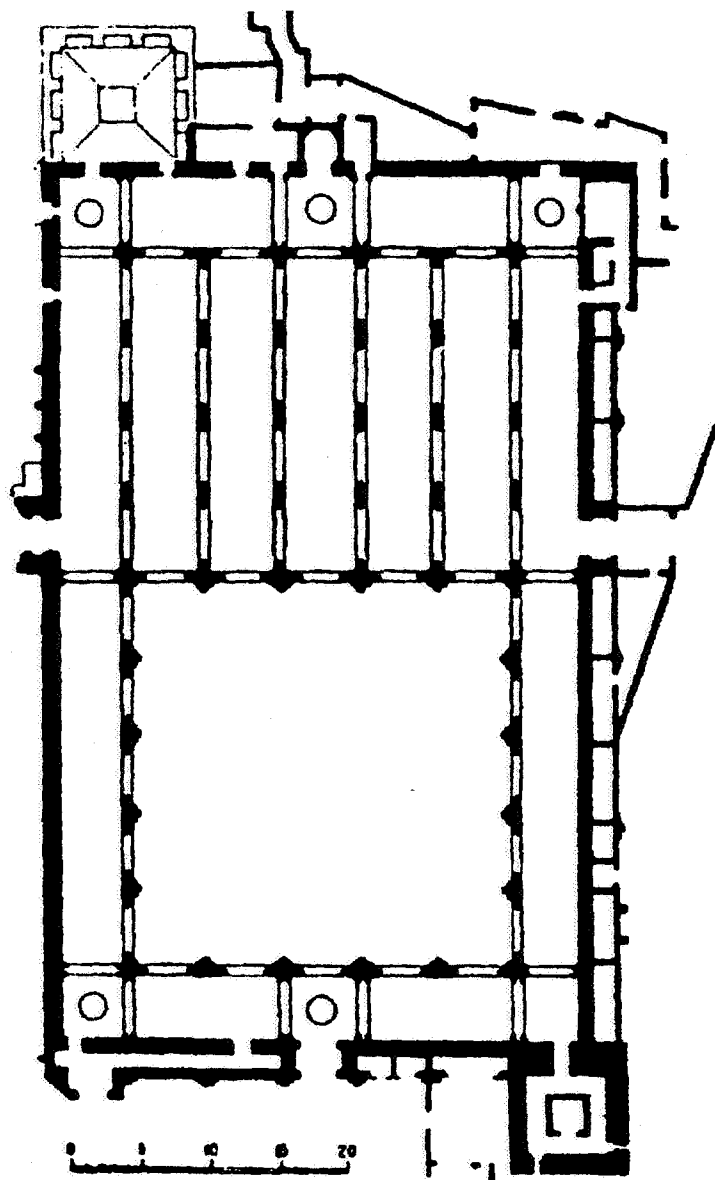


Figure 31 : Plan de la mosquée de Muwāsīn d'après G. Marçais, *L'architecture musulman d'Occident...*, p. 385.

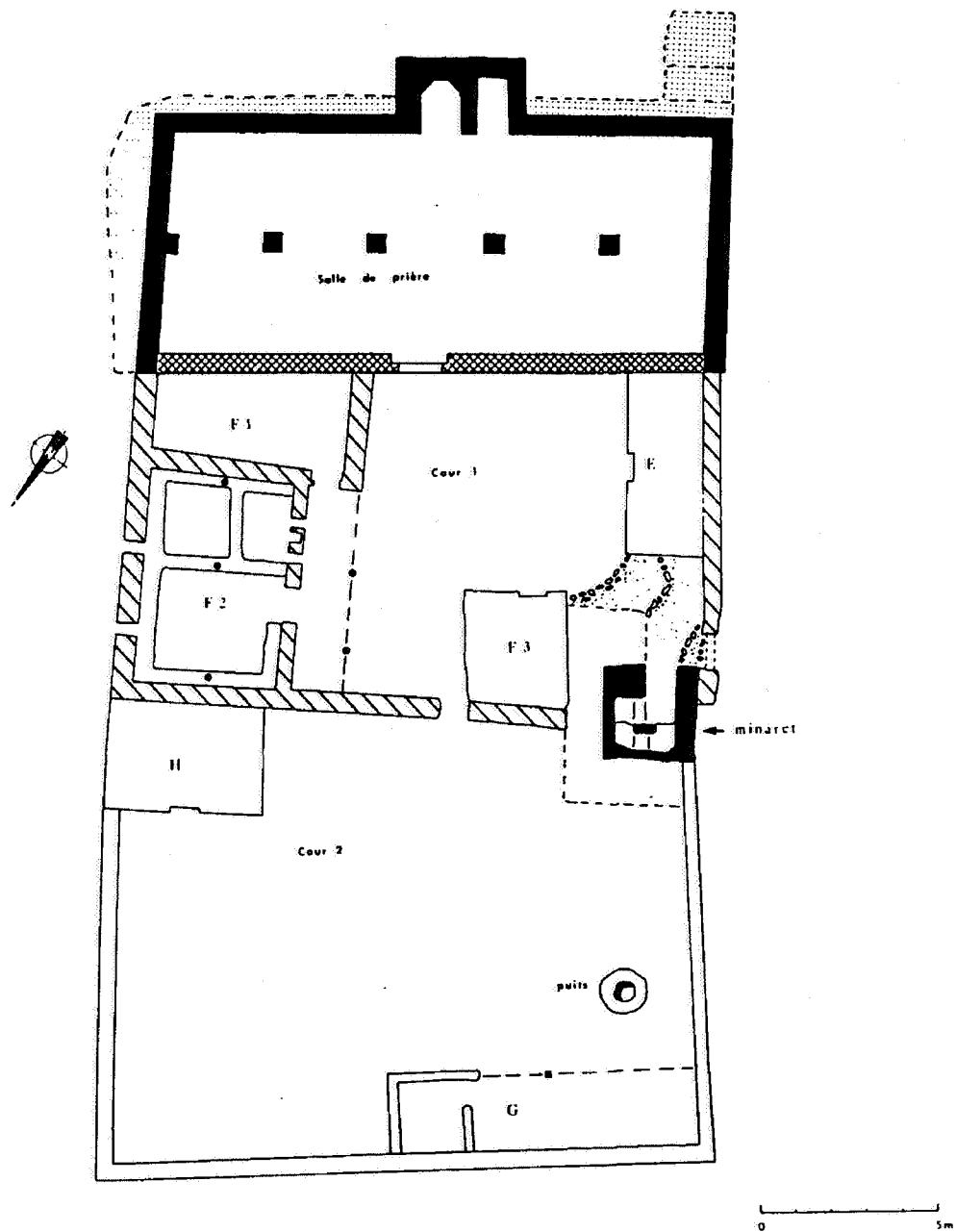


Figure 32 : Plan de la grande mosquée de Târğa d'après A. Bazzana, A. Touri, P. Cressier, E. Erbaty et Y. Montmessin, « « Premières prospections d'archéologie médiévale et islamique... », p. 430.

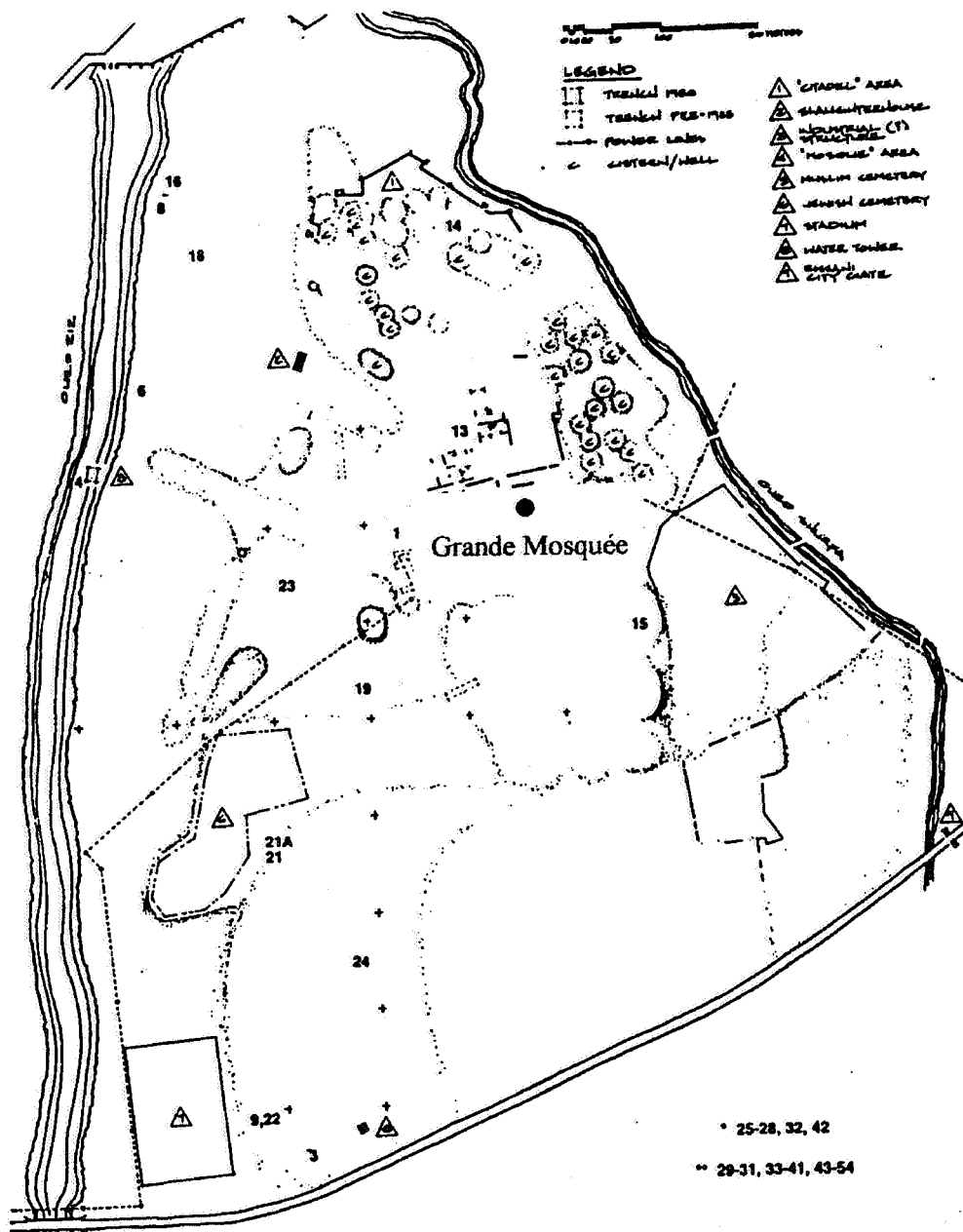


Figure 33 : Situation de la grande mosquée de Sigilmāsa d'après R. Messier, « Sijilmasa. Five seasons..., p. 80.

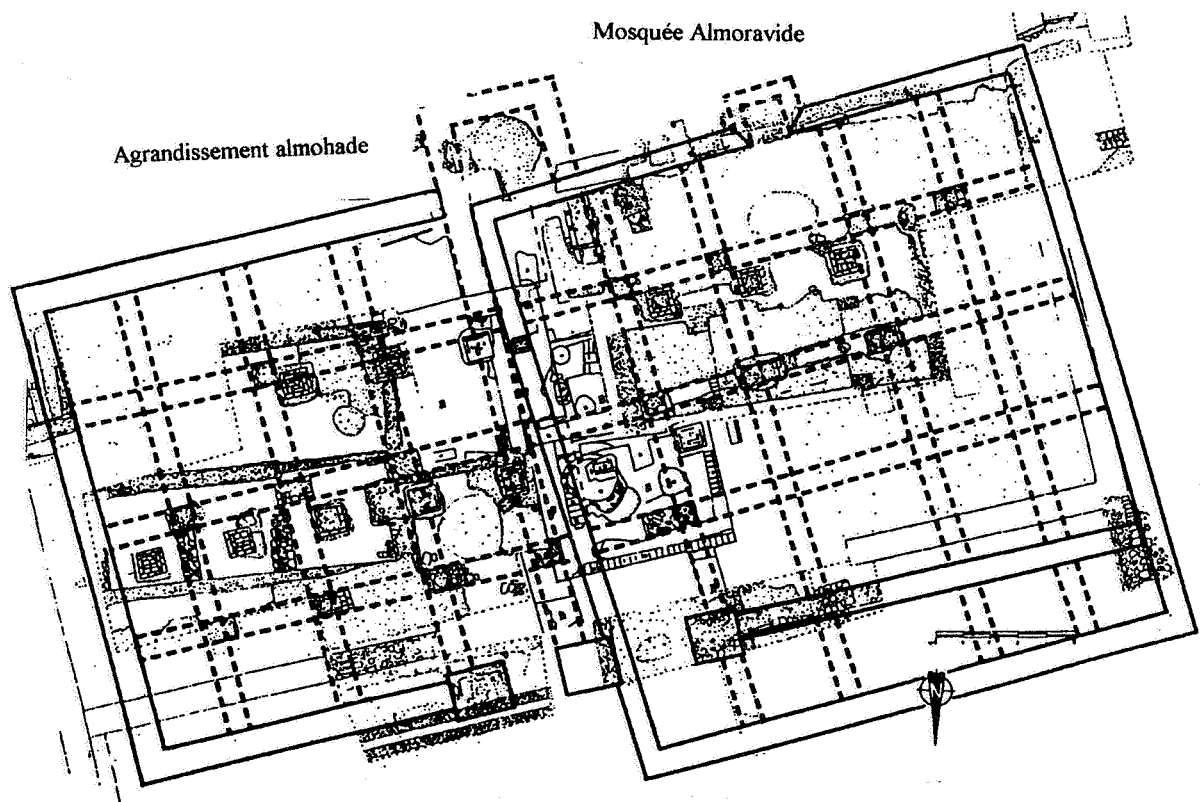


Figure 34 : Plan de la grande mosquée de Siġilmāsa d'après R. Messier, « Sijilmasa. Five seasons...., fig. 17.

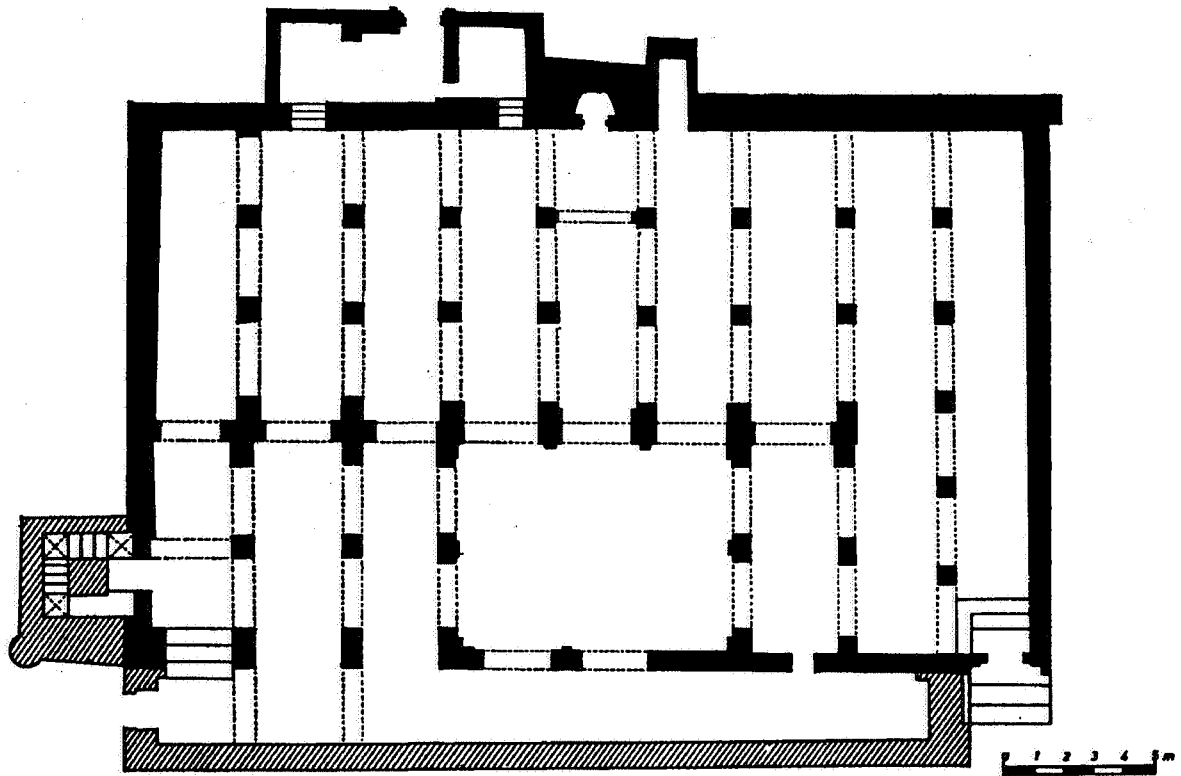


Figure 35 : Plan de la mosquée de Nédroma d'après L. Golvin, *Essai sur l'architecture...*, t. 4, fig. 60.

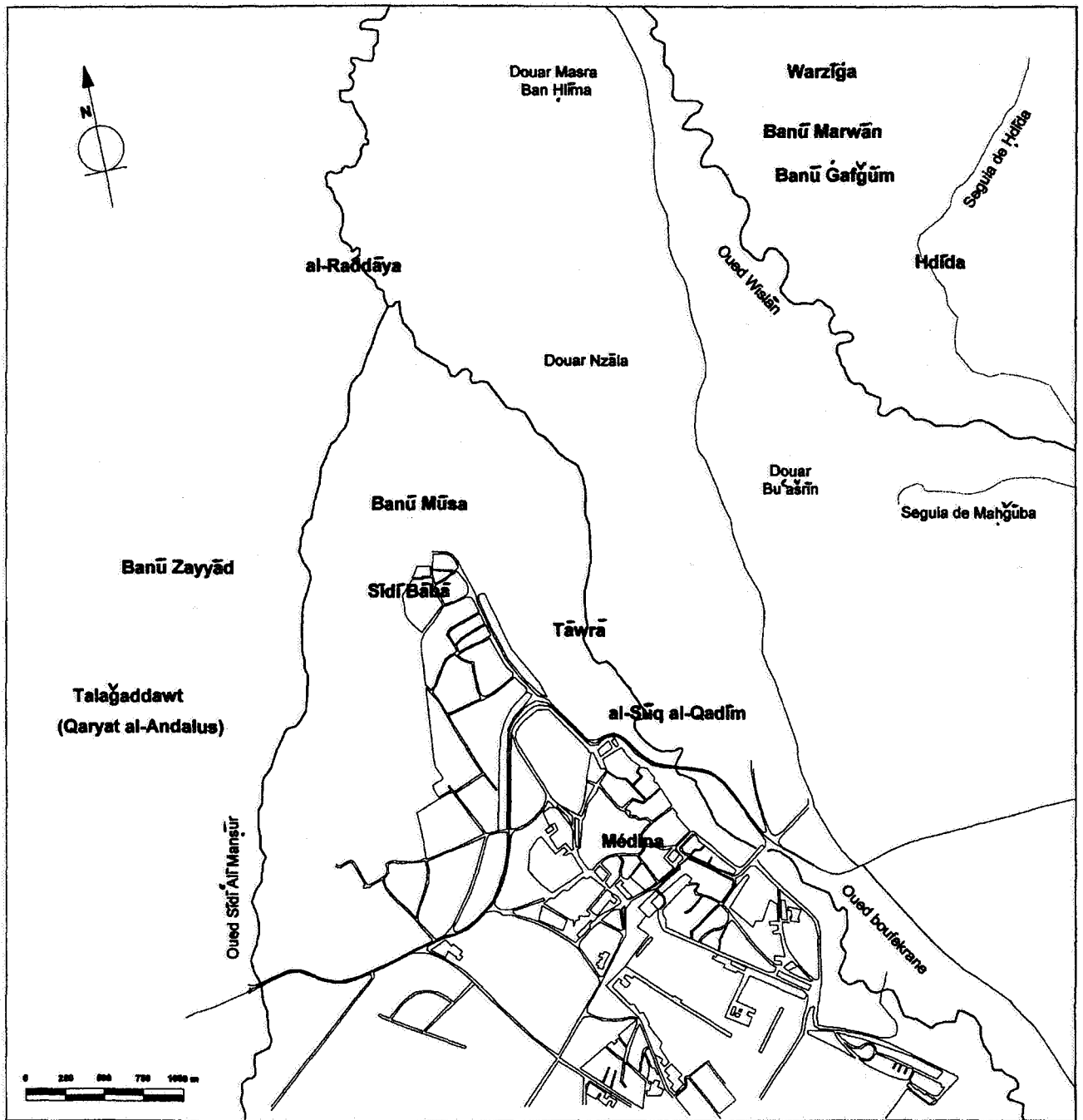


Figure 36 : Carte d'implantation des localités médiévales de Maknāsāt al-Zaytūn d'après les sources textuelles.

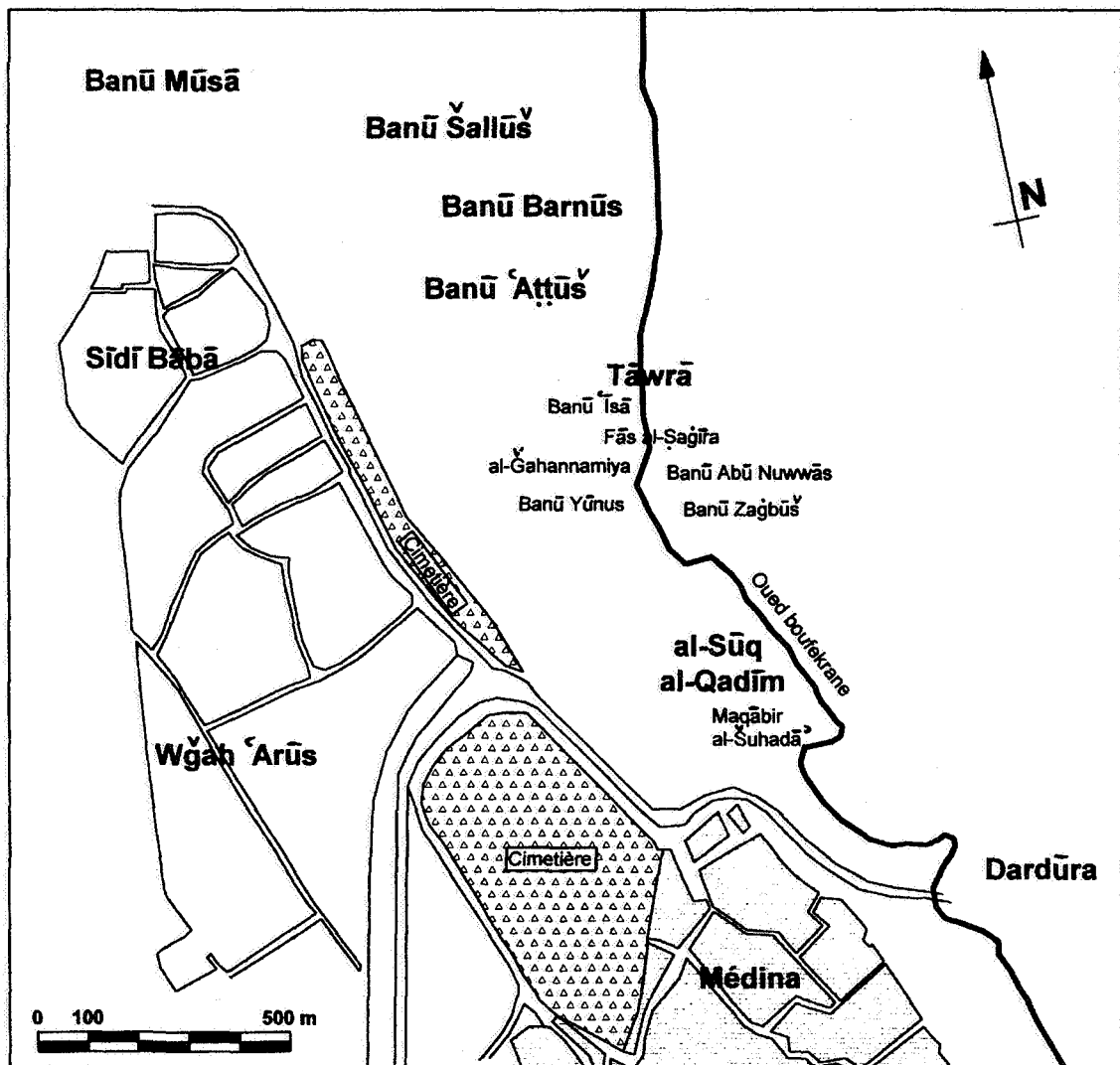


Figure 37 : Situation du territoire de Tawra et des localités avoisinantes d'après l'auteur d'*al-Rawḍ al-hatūn fī aḥbār Maknāsat al-Zaytūn*.



Figure 38 : L'emplacement présumé du cimetière almoravido-almohade de Maqābir al-Šuhadā' (extramuros de la médina de Meknès).




Figure 39 : Vue partielle de la muraille de la *qaṣba* royale de Mūlāy Ismā'īl à Meknès.

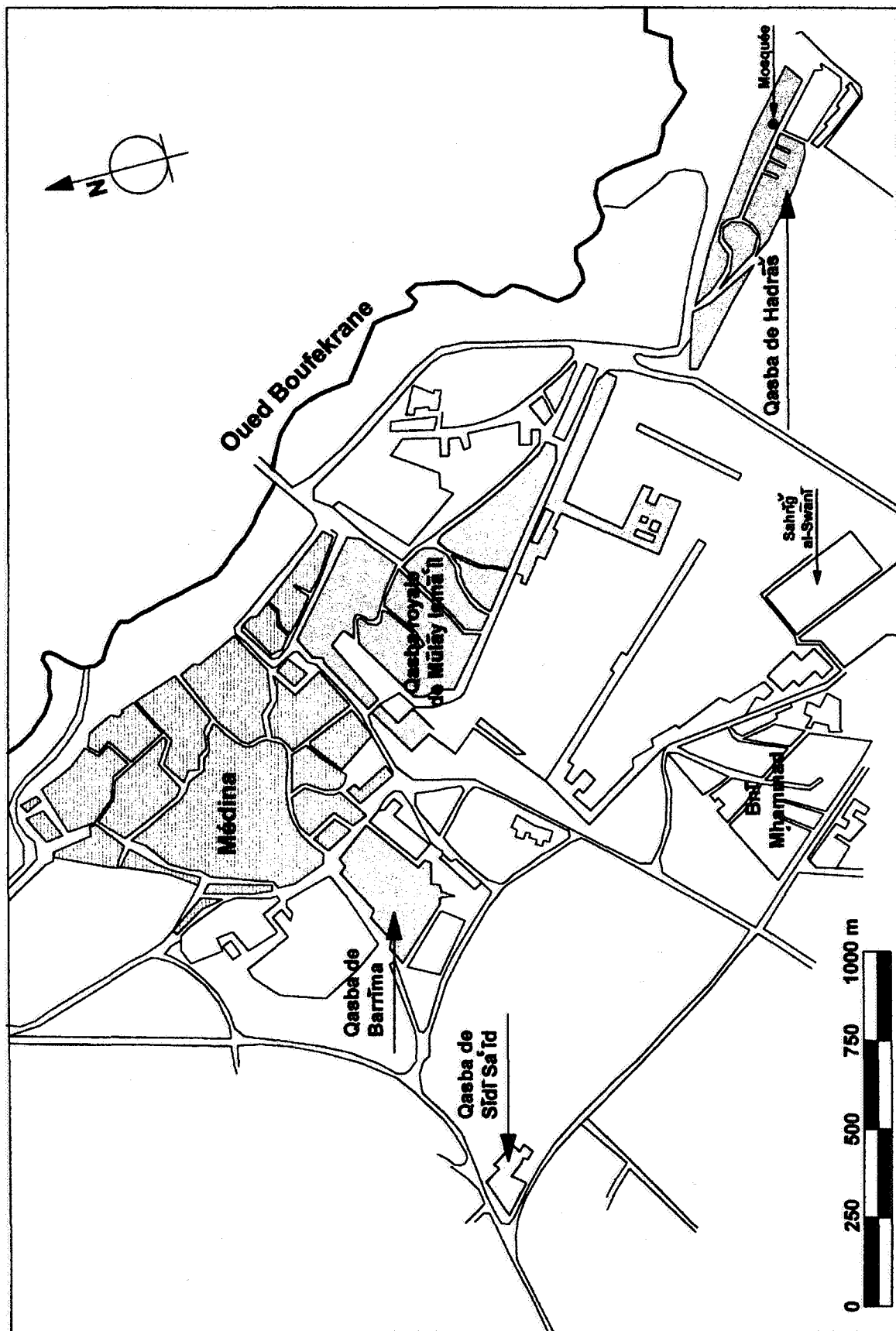


Figure 40 : Situation des qasba-s ismā'īliennes de Meknès par rapport à la médina médiévale.

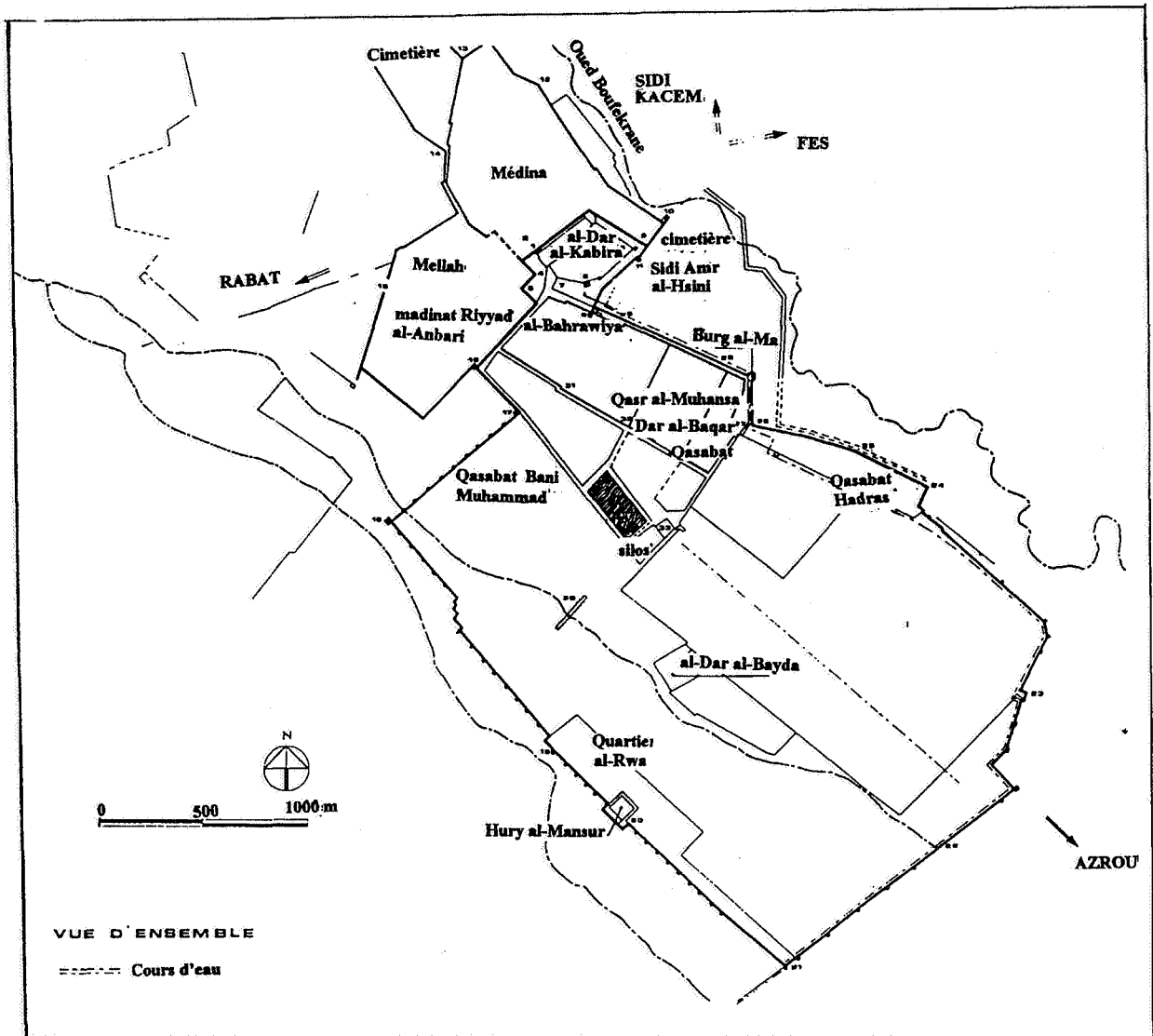


Figure 41 : La physionomie de Meknès à l'époque du sultan alaouite Mūlāy Ismā'īl d'après M. Barrucand, *Urbanisme princier en Islam...*, plan I.

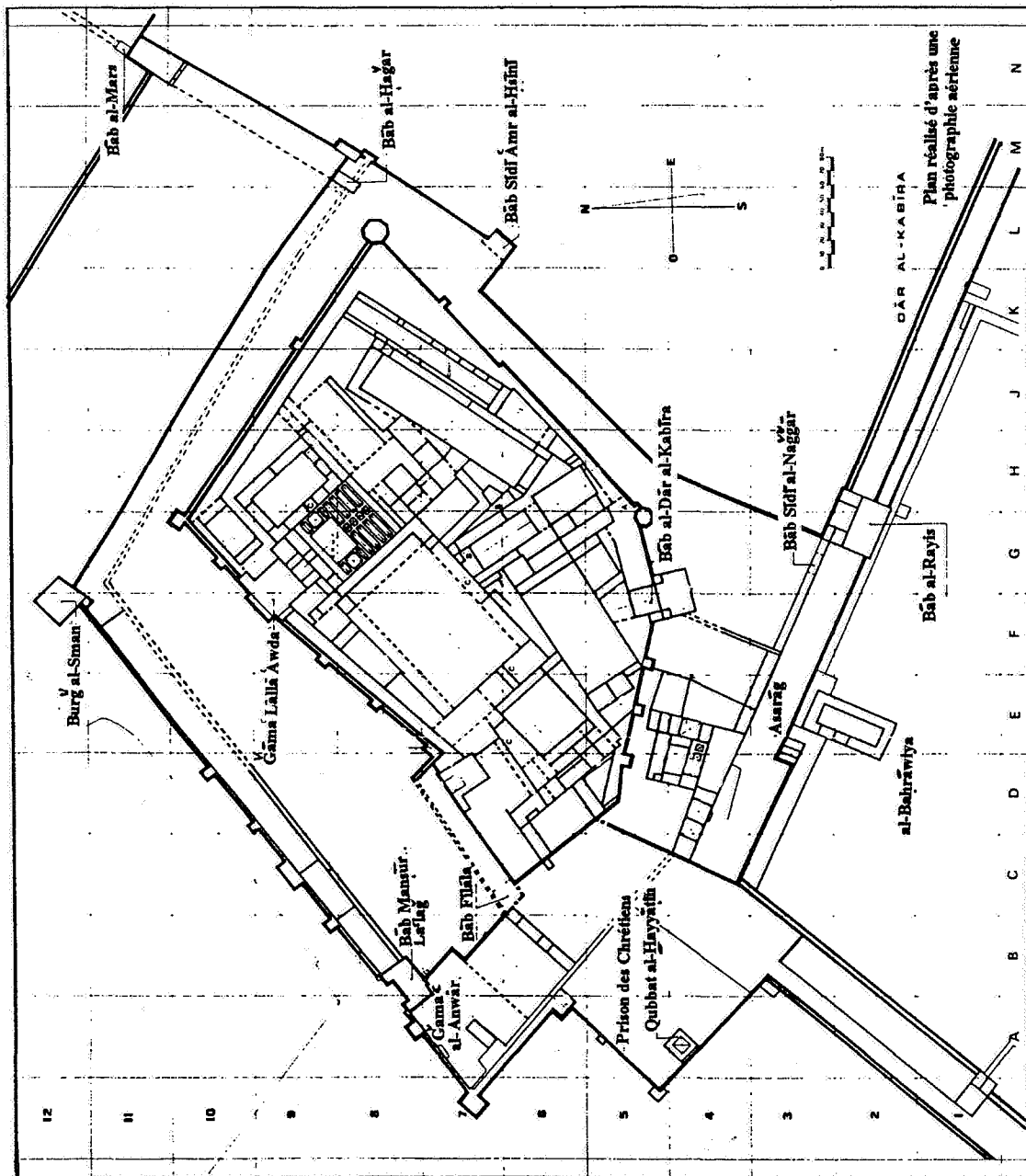
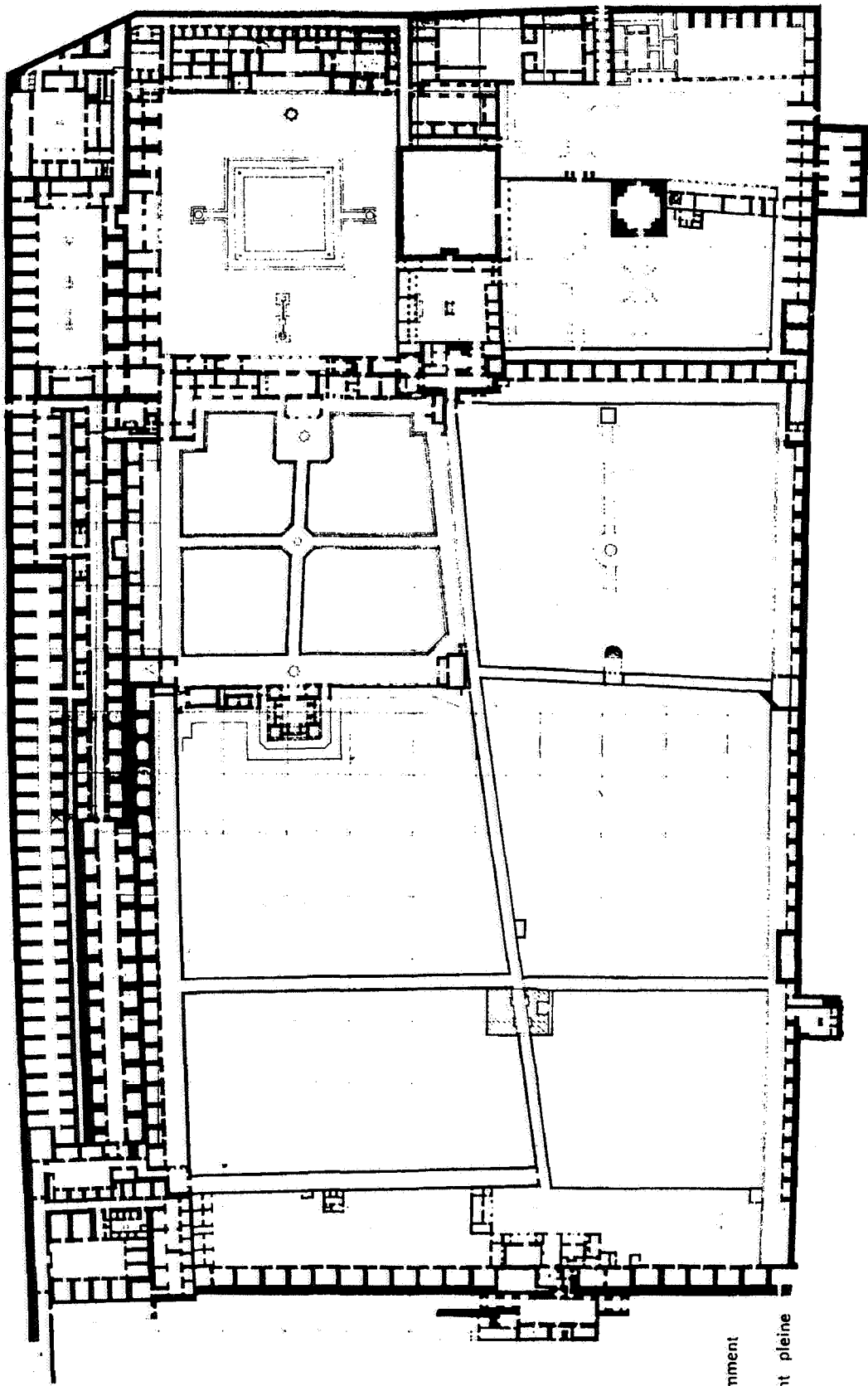


Figure 42 : Plan partiel de la qaṣba royale de Mūlay Ismā'īl d'après M. Barrucand, *Urbanisme princier en Islam...*, plan II.



**PLAN IV
QSAR EL-
MHANNSHA**

- Parties rémanées récemment
- ✱ Parties en ruines
- ▬ Maçonnerie probablement pleine
- Parties obstruées

Figure 43 : Plan du palais ismā'īlīn de Qsar al-Mḥanša à Meknès d'après M. Barrucand, *L'architecture de la qaṣba de Moulay Ismail à Meknès...*, plan IV.

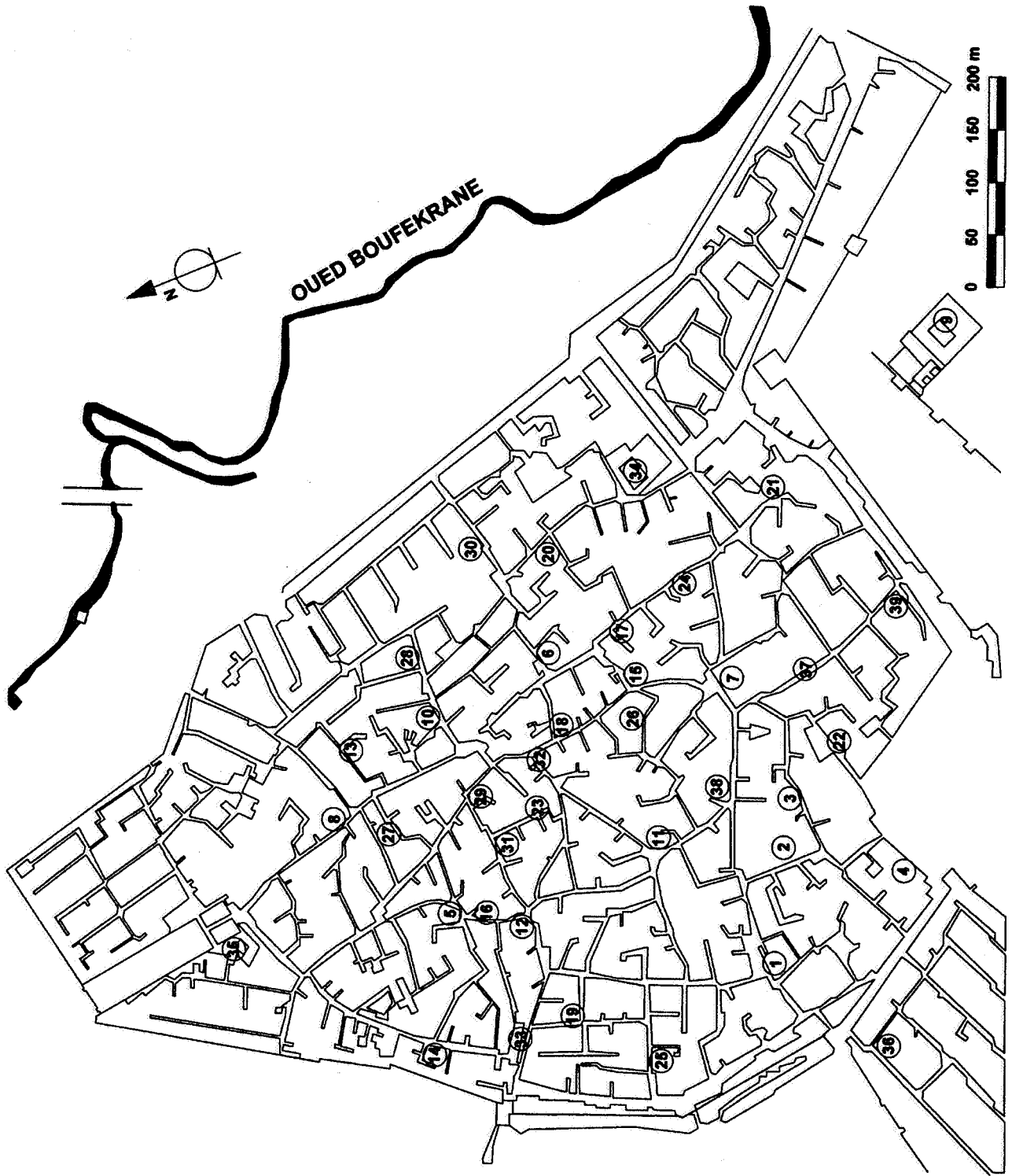


Figure 44 : Carte d'implantation des mosquées dans la médina de Meknès.

Liste des mosquées (fig. 44) :

- 1- Mosquée al-Nağğārīn
- 2- Mosquée al-Şabbāgīn
- 3- Mosquée de Tibarbārīn
- 4- Mosquée de derb al-Fityān
- 5- Mosquée de Barrāka
- 6- Mosquée al-Ḥaşšāyīn
- 7- La grande mosquée
- 8- Mosquée de Sīdī Aḥmad Ibn Ḥaḍra
- 9- Mosquée de Lāllā ‘Ūda
- 10- Mosquée al-Zarqā’
- 11- Mosquée de Tūta
- 12- Mosquée al-Şāba
- 13- Mosquée al-Ġannān
- 14- Mosquée de Sīdī Yaḥyā
- 15- Mosquée al-Ḥaḍḍārīn
- 16- Mosquée de Sīdī Aḥmad al-Ḥārī
- 17- Mosquée de Sīdī al-Şabbāg
- 18- Mosquée de Sīdī Zarrūq
- 19- Mosquée de Sīdī al-Yābūrī
- 20- Mosquée de Sīdī al-Zrār
- 21- Mosquée de Sadrāta
- 22- Mosquée de Sīdī ‘Amr Ibn ‘Uwwāda
- 23- Mosquée Sīdī ‘Abdallāh al-Gazzār
- 24- Mosquée de Sīdī al-Nağğār
- 25- Mosquée de Sīdī Slāma
- 26- Mosquée de Sīdī ‘Abdallāh Ibn Aḥmad
- 27- Mosquée de Sīdī Zakrār
- 28- Mosquée de Sīdī al-Ḥrīšī
- 29- Mosquée de Sahb al-Laḥm (Swīqa al-Malḥa)
- 30- Mosquée de Sīdī ‘Alī Ḥmāmūš
- 31- Mosquée de Sīdī al-Sfifr
- 32- Mosquée de Sitti Gallīna
- 33- Mosquée de Sīdī al-Bandūrī
- 34- Mosquée al-Zaytūna
- 35- Mosquée de Bāb al-Braḍ‘iyīn
- 36- Mosquée de Barrīma
- 37- Mosquée al-Ḥuğğāg

38- Mosquée de Sūq al-Ṣabbāt

39- Mosquée de *Bāb 'Īsī*

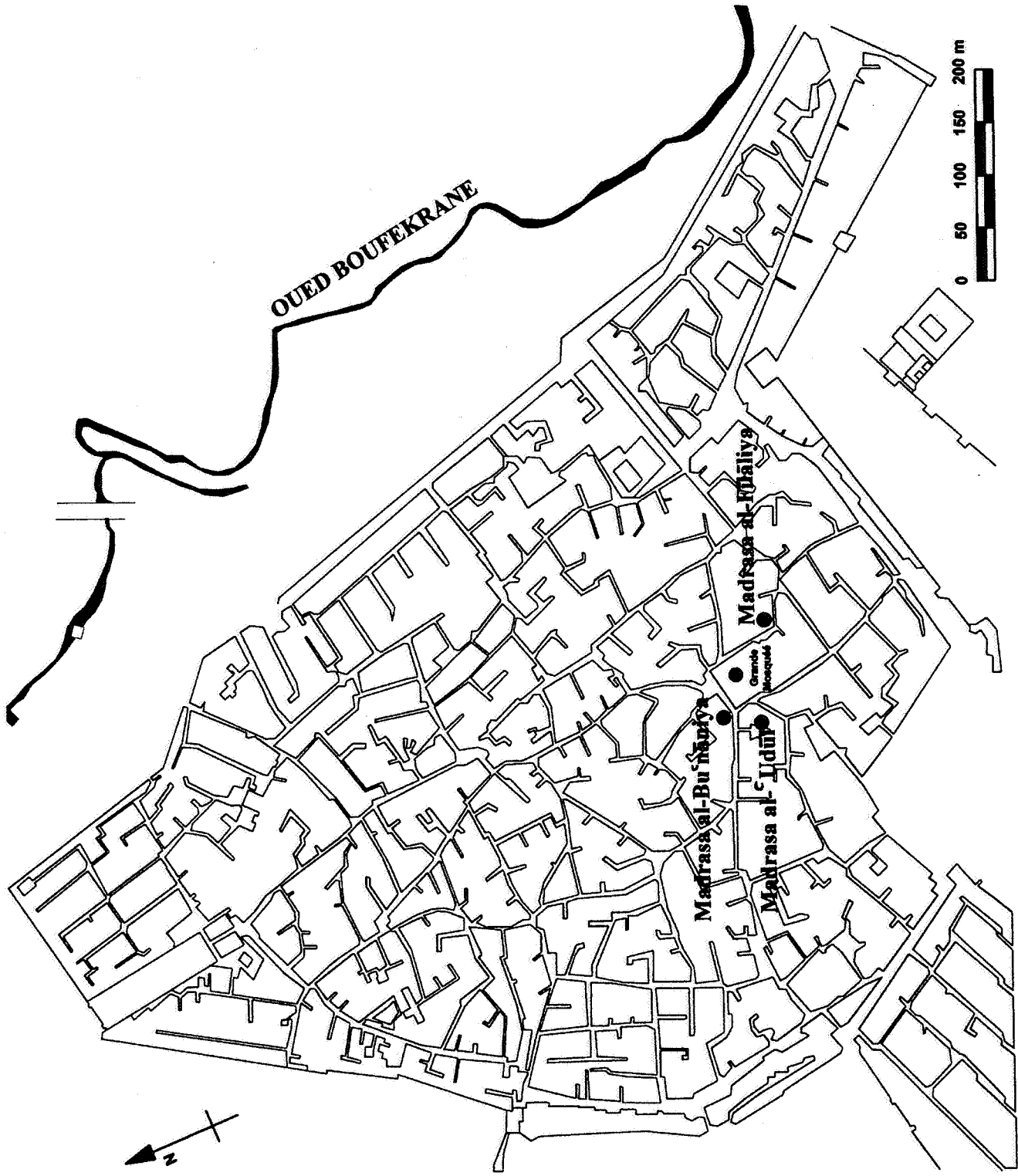


Figure 45 : Situation des madrasas mérinides dans la médina de Meknès.




Figure 46 : Façade nord du minaret de la mosquée de Barrāka.




Figure 47 : Façade sud du minaret de la mosquée d'al-Şāba.




Figure 48 : Façades sud et ouest du minaret de la mosquée de Sīdī Aḥmad Ibn Ḥadrā à Meknès.




Figure 49 : Façade nord du minaret de la mosquée de Sīdī al-Yābūrī à Meknès.




Figure 50 : Façade sud et est du minaret de la mosquée de Bāb al-Brād'iyīn à Meknès.



Figure 51 : La *qaṣba* de Barrīma à Meknès : la porte principale (premier plan), le lanternon du minaret de la mosquée (second plan).



Figure 52 : Carte montrant l'emplacement présumé de certaines mosquées détruites de Meknès.

Liste des mosquées (fig. 52) :

- 1- Mosquée de Zwāga
- 2- Grande mosquée d'al-Anwār
- 3- Mosquée d'Abū Zaytūna
- 4- Mosquée de Sīdī Sa'īd Utwāla
- 5- Mosquée d'al-Ṣāga
- 6- Mosquée de Sīdī 'Abdallāh Maryāš
- 7- Mosquée d'al-Ḥayyāṭīn

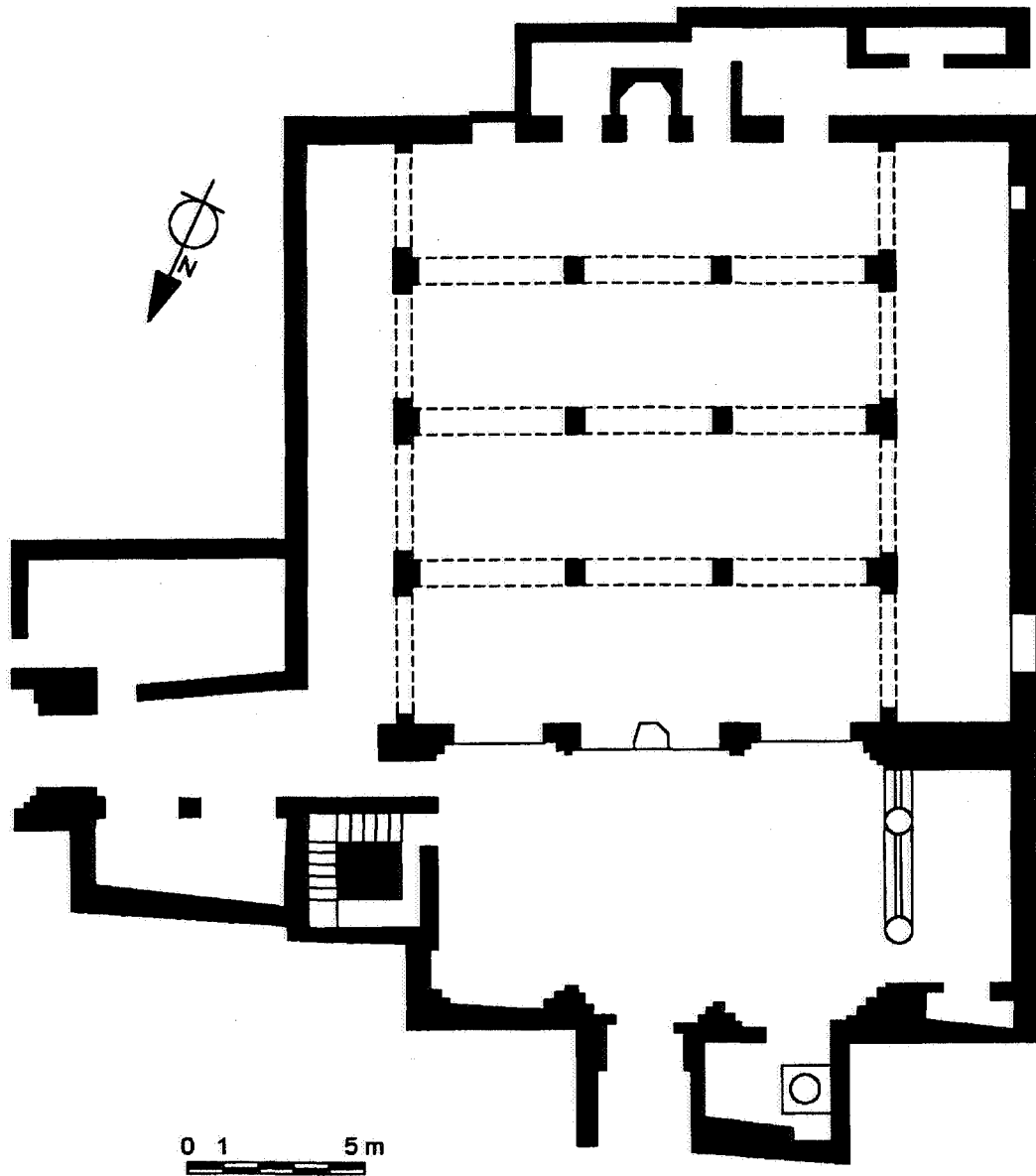


Figure 53 : Plan de la mosquée d'al-Nagğārīn à Meknès




Figure 54 : Pavage en zellij du *ṣaḥn* de la mosquée d'al-Naḡḡārīn à Meknès

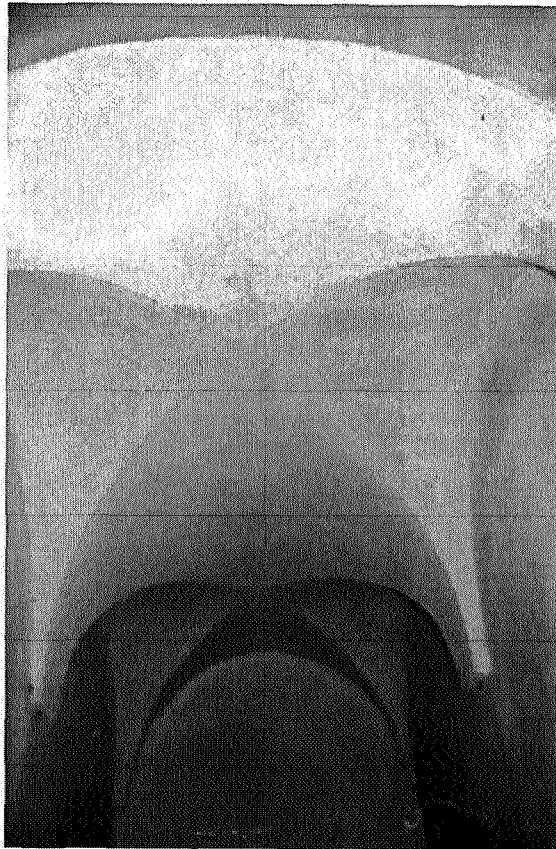


Figure 55 : Voûte d'arêtes du minaret de la mosquée d'al-Nağğārīn à Meknès.



Figure 56 : Voûte en berceau du minaret de la mosquée d'al-Nağğārīn à Meknès.



Figure 57 : Porte principale de la mosquée d'al-Nağğārīn à Meknès.



Figure 58 : Porte latérale de la mosquée d'al-Nağğārīn à Meknès.



Figure 59 : Façade nord du *ṣaḥn* de la mosquée d'al-Naḡḡārīn à Meknès.



Figure 60 : Façade sud du *ṣaḥn* de la mosquée d'al-Naḡḡārīn à Meknès




Figure 61 : Façade ouest du *ṣaḥm* de la mosquée d'al-Nağğārīn à Meknès.




Figure 62 : Mihrab de la mosquée d'al-Nağğārīn à Meknès.




Figure 63 : Façades sud et est du minaret de la mosquée d'al-Nağğārīn à Meknès.




Figure 64 : Façade sud de la mosquée d'al-Nağğārīn à Meknès.




Figure 65 : Façade ouest du minaret de la mosquée d'al-Nağğārīn à Meknès.



Figure 66 : Minbar ancien de la mosquée d'al-Nağğārīn à Meknès : vue générale.



Figure 67 : Minbar de la mosquée d'al-Nağğārīn à Meknès : vue de la face centrale.




Figure 68 : Dossier du minbar de la mosquée d'al-Nağğārīn à Meknès.



Figure 69 : Chaire d'enseignant de la mosquée d'al-Nağğārīn à Meknès : face centrale.




Figure 70 : Chaire d'enseignant de la mosquée d'al-Nağğārīn : face latérale.

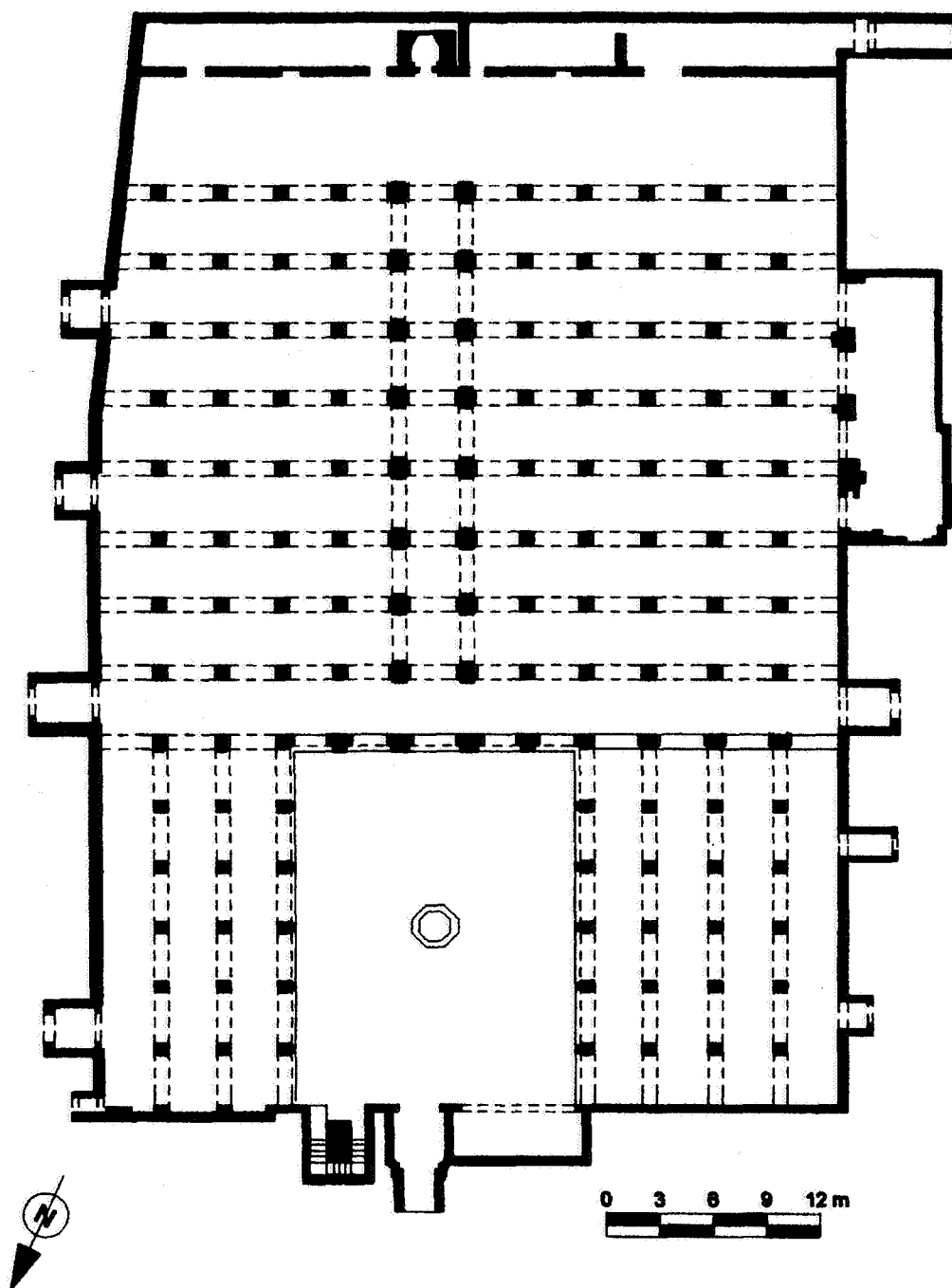


Figure 71 : Plan de la grande mosquée de Meknès




Figure 72 : Nef médiane de la grande mosquée de Meknès.




Figure 73 : Plafond à quatre pentes de l'une des travées de la nef médiane de la grande mosquée.




Figure 74 : Inscription de la rénovation ismā'īlienne de la grande mosquée : vantaïl de la porte de l'imam.




Figure 75 : Vue plongeante du ṣaḥn de la grande mosquée de Meknès.




Figure 76 : Cadran solaire de la façade nord du *ṣaḥn* de la grande mosquée de Meknès.




Figure 77 : Cadran solaire de la façade est du *ṣaḥn* de la grande mosquée.

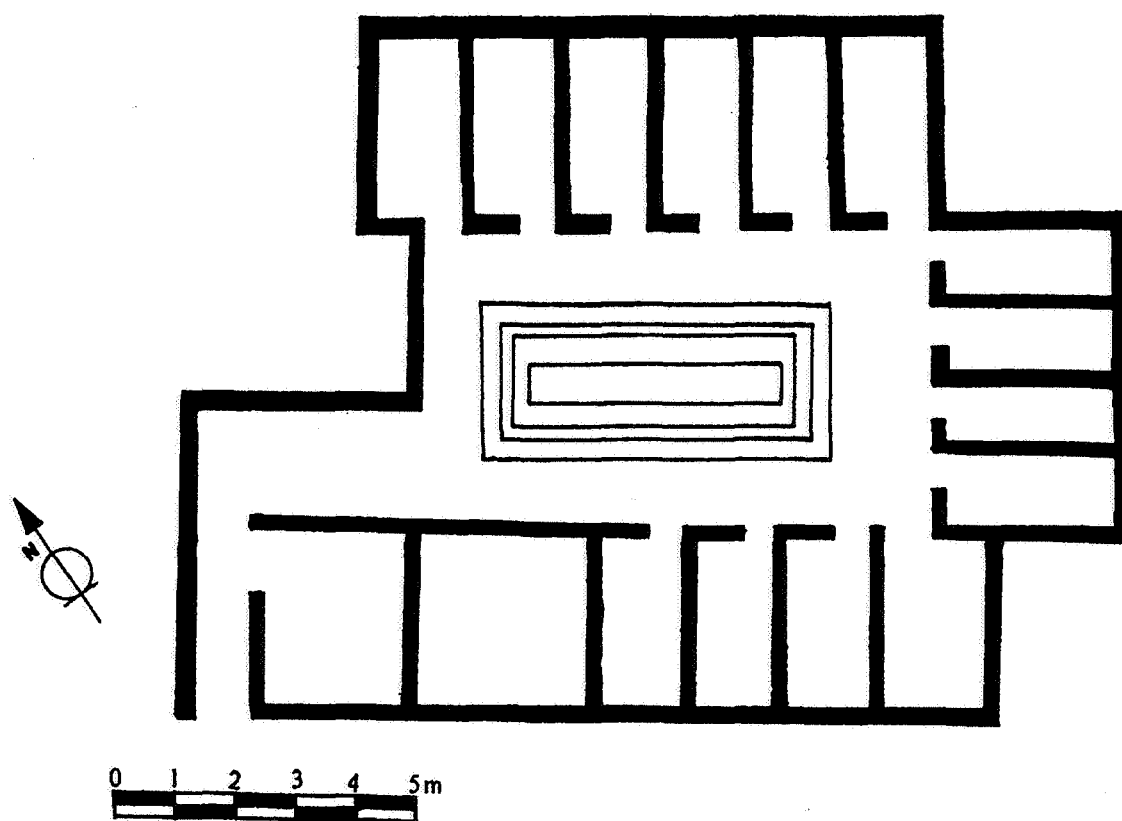


Figure 78 : Plan de la salle d'ablutions-latrines de la grande mosquée de Meknès.




Figure 79 : Façade est de la salle d'ablutions-latrines de la grande mosquée de Meknès.



Figure 80 : Plafond de la salle d'ablutions-latrines de la grande mosquée de Meknès.




Figure 81 : Cadran solaire circulaire, situé à proximité de la salle du *muwaqqit* de la grande mosquée de Meknès.




Figure 82 : Cadran solaire rectangulaire, situé à côté de la salle du *muwaqqit* de la grande mosquée de Meknès.




Figure 83 : Porte de *Bāb al-Kutub* : côté ouest de la grande mosquée de Meknès




Figure 84 : Porte de *Bāb al-Mawtā* (ou *Bāb al-ġanā'iz*) : côté ouest de la grande mosquée de Meknès.




Figure 85 : Registre central de la façade sud du *ṣaḥn* de la grande mosquée de Meknès.




Figure 86 : Mihrab de grande mosquée de Meknès.



Figure 87 : Inscription de la rénovation du minaret de la grande mosquée de Meknès (époque du sultan alaouite Sīdī Muḥammad Ibn ‘Abdallāh).



Figure 88 : Façades nord et est du minaret de la grande mosquée de Meknès.



Figure 89 : Inscription ismā'īlienne de la *saqqāya* de la grande mosquée de Meknès.



Figure 90 : Vue de la face centrale du minbar de la grande mosquée de Meknès.




Figure 91 : Face sud de la *'anza* de la grande mosquée de Meknès.




Figure 92 : Face nord de la *'anza* de la grande mosquée de Meknès.




Figure 93 : Inscription ismā'īlienne de la face nord de la 'anza de la grande mosquée de Meknès.




Figure 94 : Toits de la grande mosquée de Meknès.

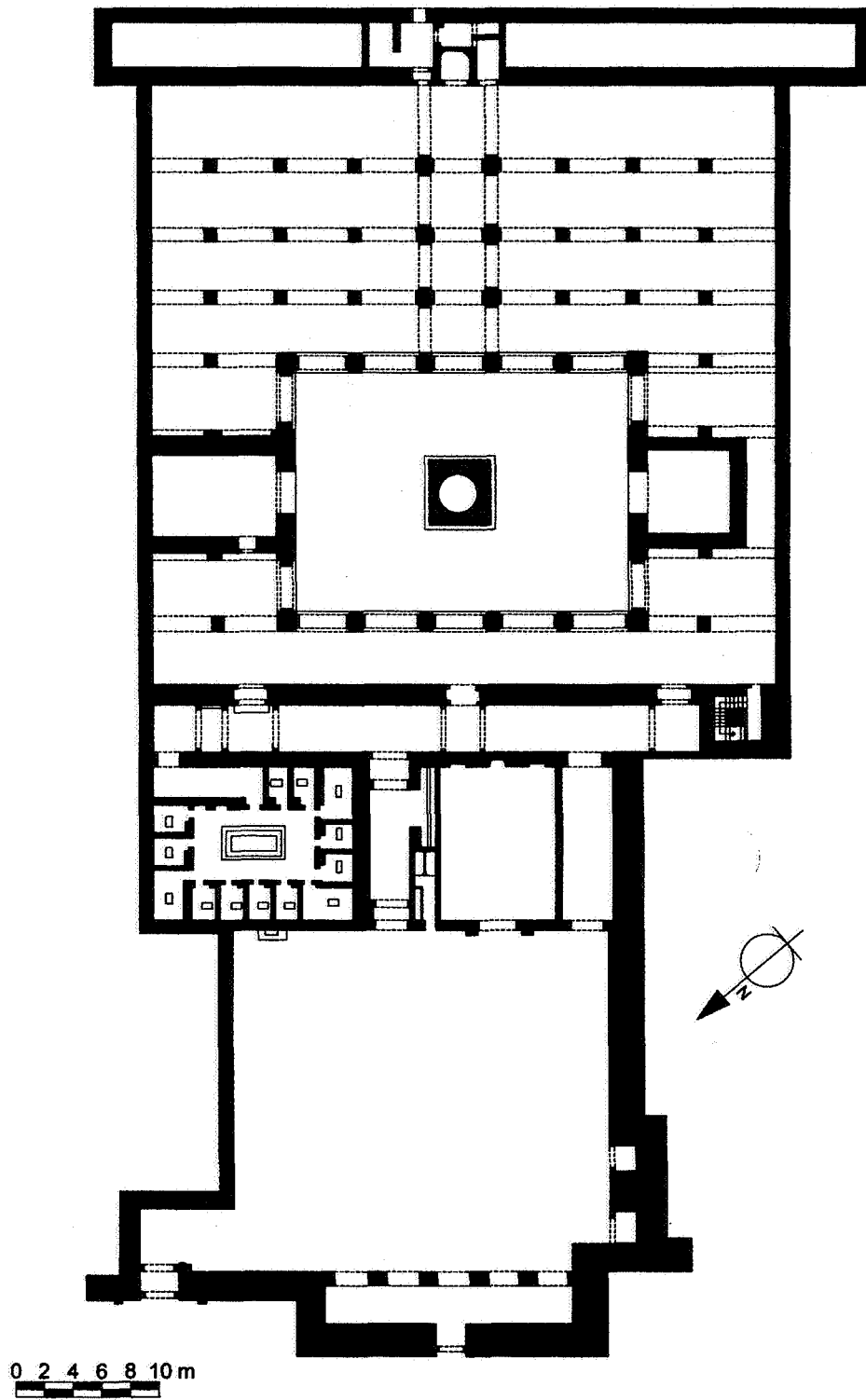


Figure 95 : Plan de la mosquée de Lalla 'Uda à Meknès.




Figure 96 : Fontaine murale du premier *ṣaḥn* de la mosquée de Lāllā ‘Ūda à Meknès.




Figure 97 : Vue plongeante de la salle d’ablutions-latrines de la mosquée de Lāllā ‘Ūda à Meknès.




Figure 98 : Vue de la nef médiane de la mosquée de Lāllā 'Ūda.




Figure 99 : Plafond à deux pentes de l'une des nefs de la mosquée de Lāllā 'Ūda.




Figure 100 : Vue du *ṣaḥn* précédant la salle de prière de la mosquée de Lāllā 'Ūda à Meknès.




Figure 101 : Porte d'entrée principale de la mosquée de Lāllā 'Ūda à Meknès.




Figure 102 : Inscription ismā'īlienne de la porte d'entrée principale de la mosquée de Lāllā 'Ūda à Meknès.




Figure 103 : Façades nord et est du minaret de la mosquée de Lāllā 'Ūda à Meknès.




Figure 104 : Mihrab de la mosquée de Lāllā 'Ūda à Meknès.



Figure 105 : Minbar de la mosquée de Lāllā 'Ūda à Meknès (face médiane).




Figure 106 : Minbar de la mosquée de Lällä 'Ūda à Meknès (face latérale).



Figure 107 : Minbar de la mosquée de Lällä 'Ūda : siège du *hatīb* et dossier.




Figure 108 : Panneau central de la *maqṣūra* de la mosquée de Lāllā ‘Ūda à Meknès.




Figure 109 : Inscription en koufique du panneau central de la *maqṣūra* de la mosquée de Lāllā ‘Ūda à Meknès.

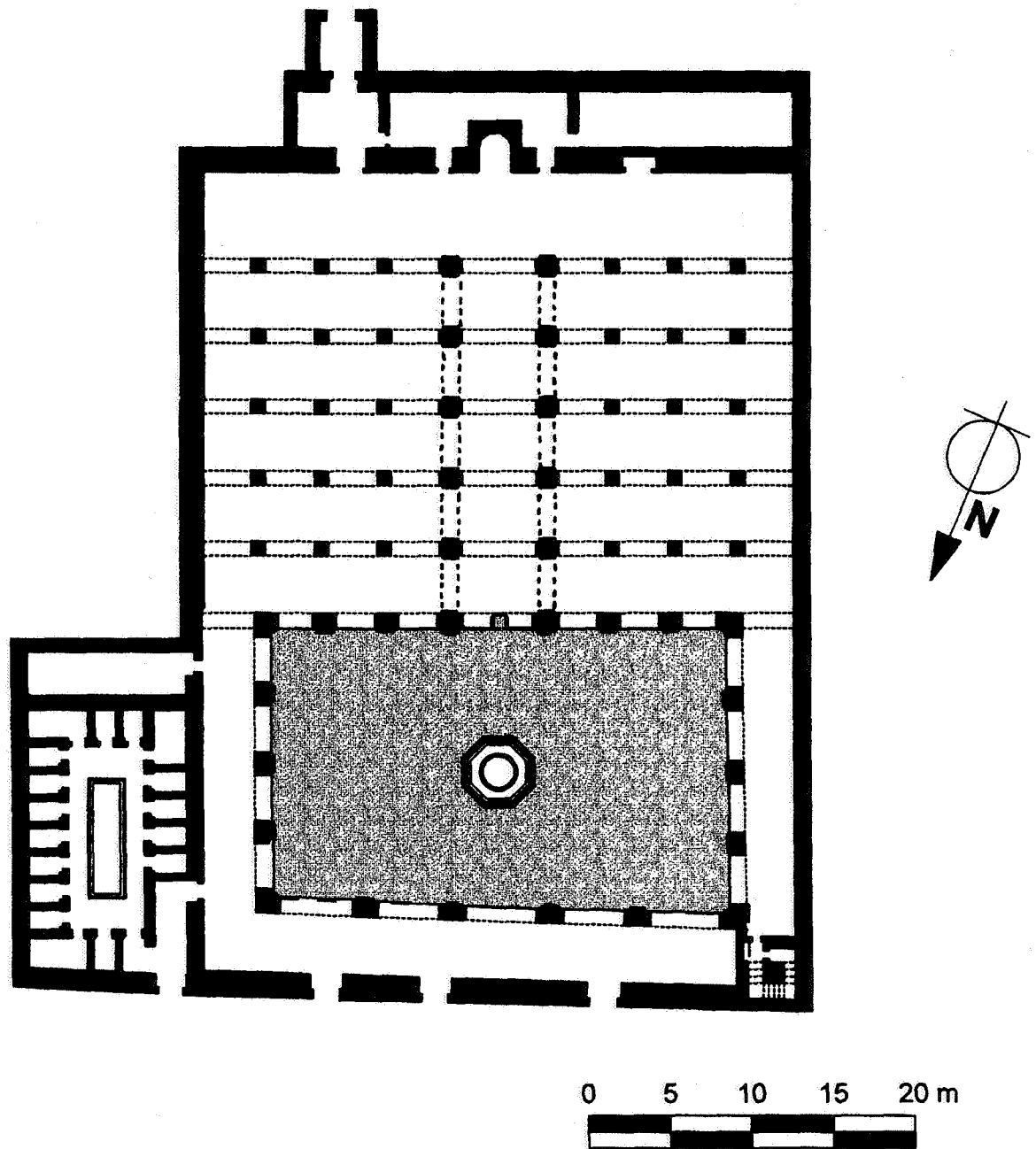


Figure 110 : Plan de la mosquée d'al-Zaytūna à Meknès.




Figure 111 : Porte d'entrée principale de la mosquée d'al-Zaytūna.




Figure 112 : Vue plongeante du *sahn* de la mosquée d'al-Zaytūna à Meknès.



Figure 113 : Salle d'ablutions-latrines de la mosquée d'al-Zaytūna.




Figure 114 : Mihrab de la mosquée d'al-Zaytūna à Meknès.




Figure 115 : Façade nord de la mosquée d'al-Zaytūna à Meknès.




Figure 116 : Façades sud et ouest de la mosquée d'al-Zaytūna.



Figure 117 : Registre central de la façade sud du *ṣaḥn* de la mosquée d'al-Zaytūna à Meknès.

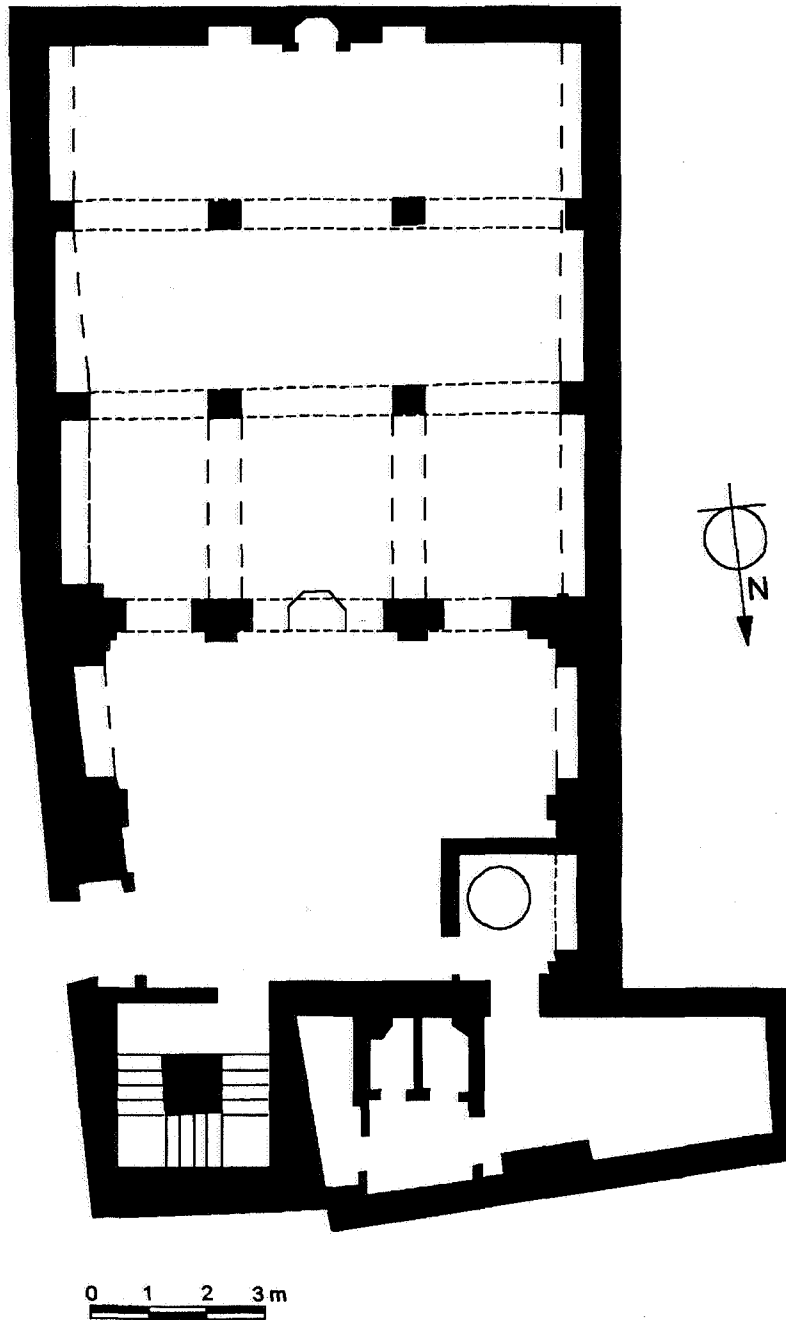


Figure 118 : Plan de la mosquée de Tūta à Meknès dans son état initial d'après la Direction du Patrimoine Culturel à Rabat.

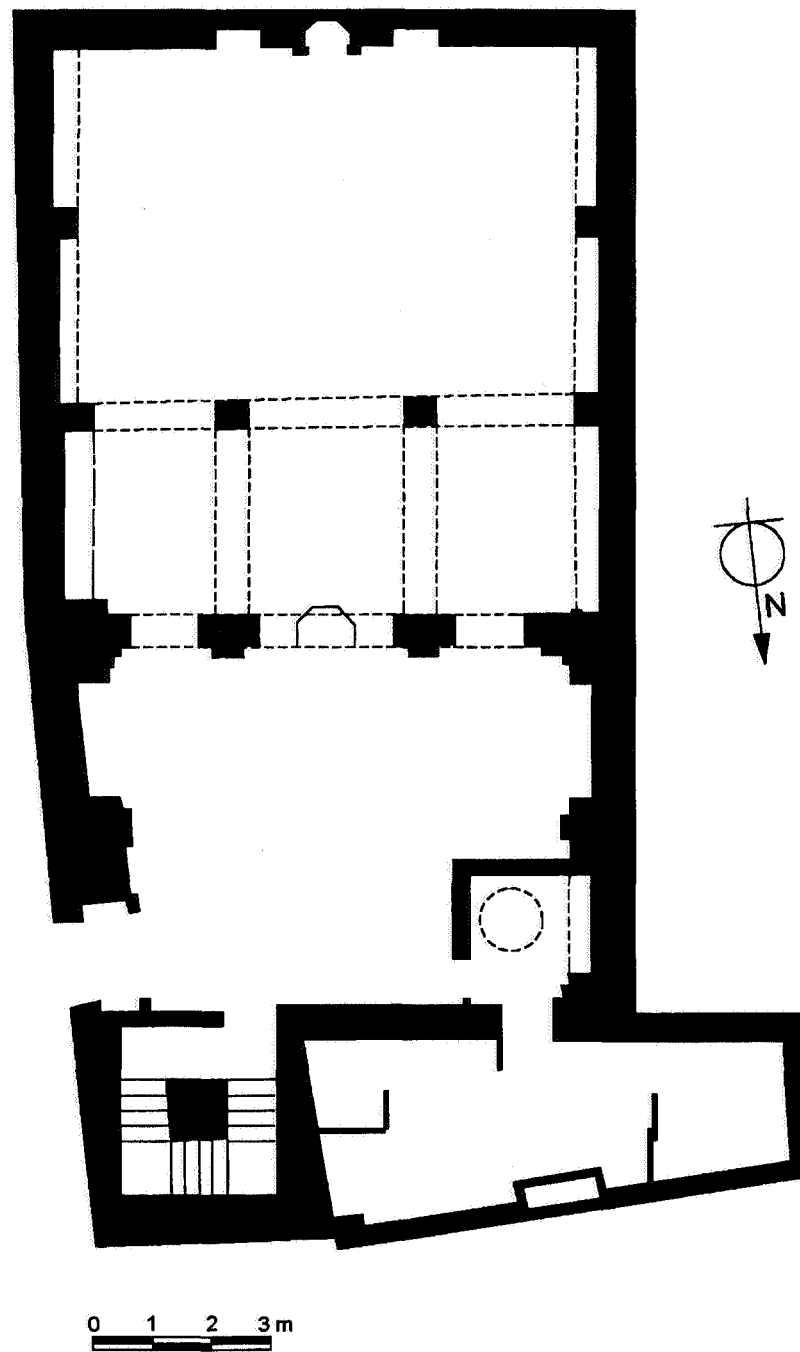


Figure 119 : Plan actuel de la mosquée de Tūta à Meknès.



Figure 120 : Plafond en béton armé de la salle de prière de la mosquée de Tūta à Meknès.




Figure 121 : Mihrab de la mosquée de Tūta à Meknès.



Figure 122 : Vasque d'ablutions de *dār al-wuḍū'* de la mosquée de Tūta.



Figure 123 : Porte d'entrée de la mosquée de Tūta.




Figure 124 : Façade est du minaret de la mosquée de Tūta.




Figure 125 : Porte d'entrée de la mosquée de Tibarbārīn à Meknès.

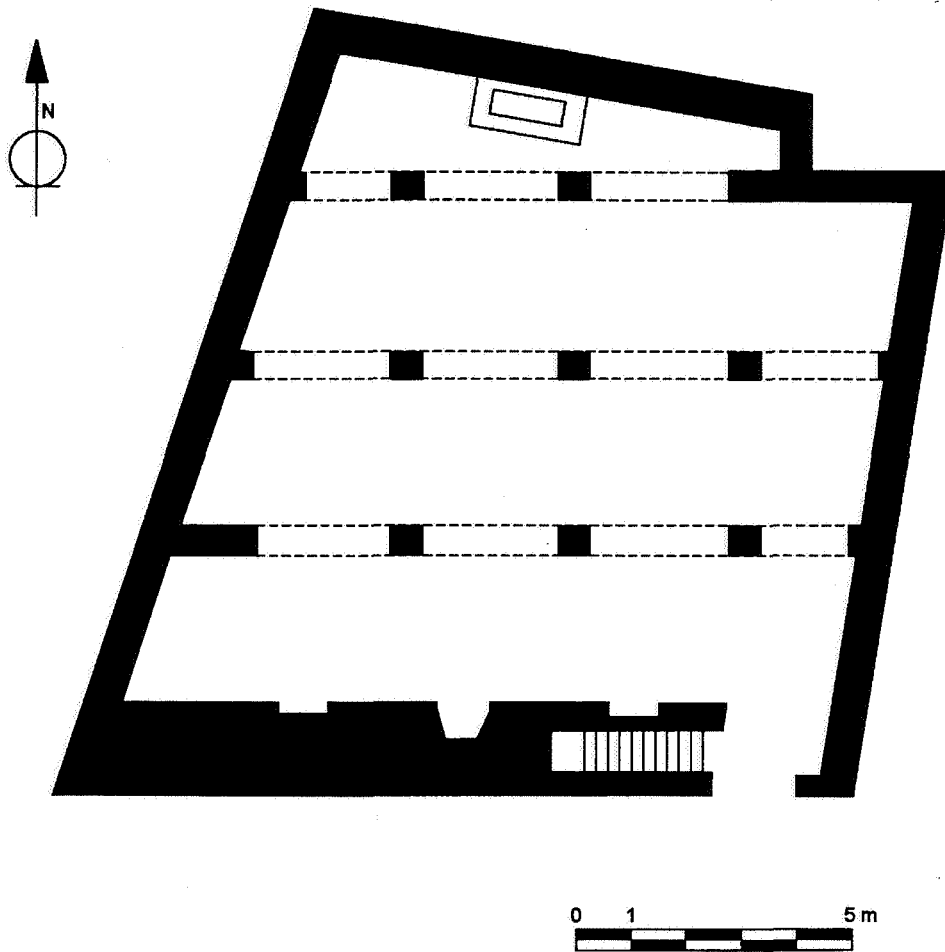


Figure 126 : Plan de la mosquée de Tibarbārīn à Meknès.



Figure 127 : Nef de la *qibla* de la mosquée de Tibarbārīn à Meknès.



Figure 128 : Mihrab de la mosquée de Tibarbārīn à Meknès.




Figure 129 : Salle d'ablutions de la mosquée de Tibarbārīn à Meknès.




Figure 130 : Porte d'entrée de la mosquée d'al-Ġannān.

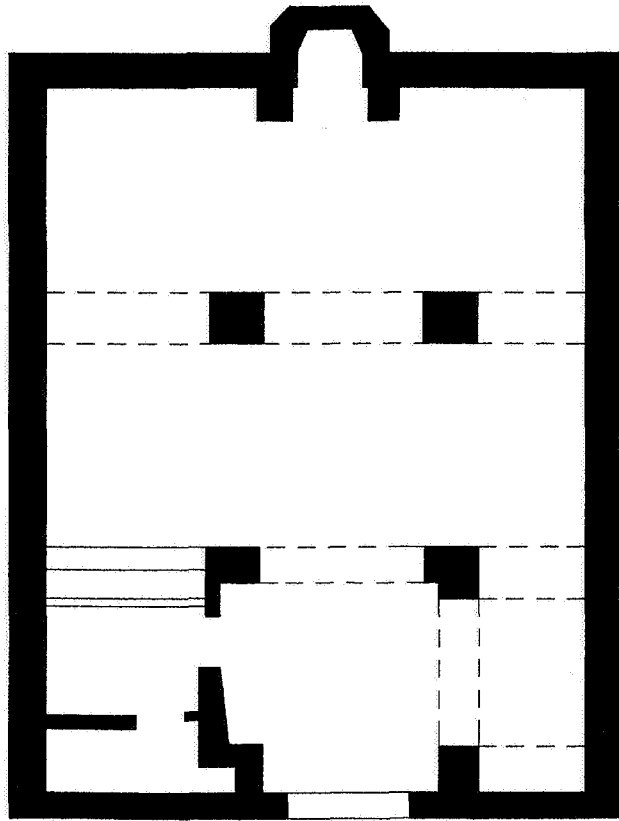


Figure 131 : Plan de la mosquée d'al-Gannān à Meknès.



Figure 132 : Mihrab de la mosquée d'al-Ġannān à Meknès.



Figure 133 : Porte d'entrée de la mosquée de Sīdī al-Ṣabbāġ à Meknès.

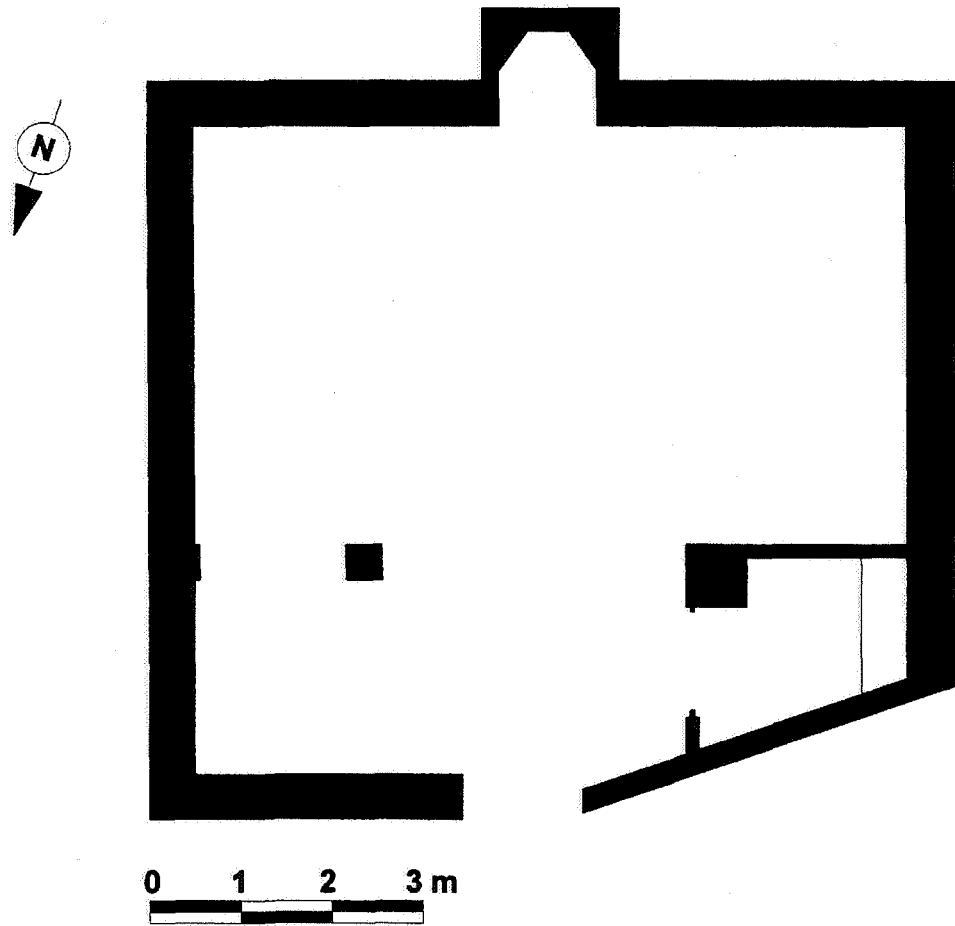


Figure 134 : Plan de la mosquée de Sīdī al-Ṣabbāg à Meknès.




Figure 135 : Mosquée de Sīdī al-Ṣabbāg̃ : décoration du mihrab.



Figure 136 : Porte d'entrée de la mosquée d'al-Ḥaḍḍārīn à Meknès.

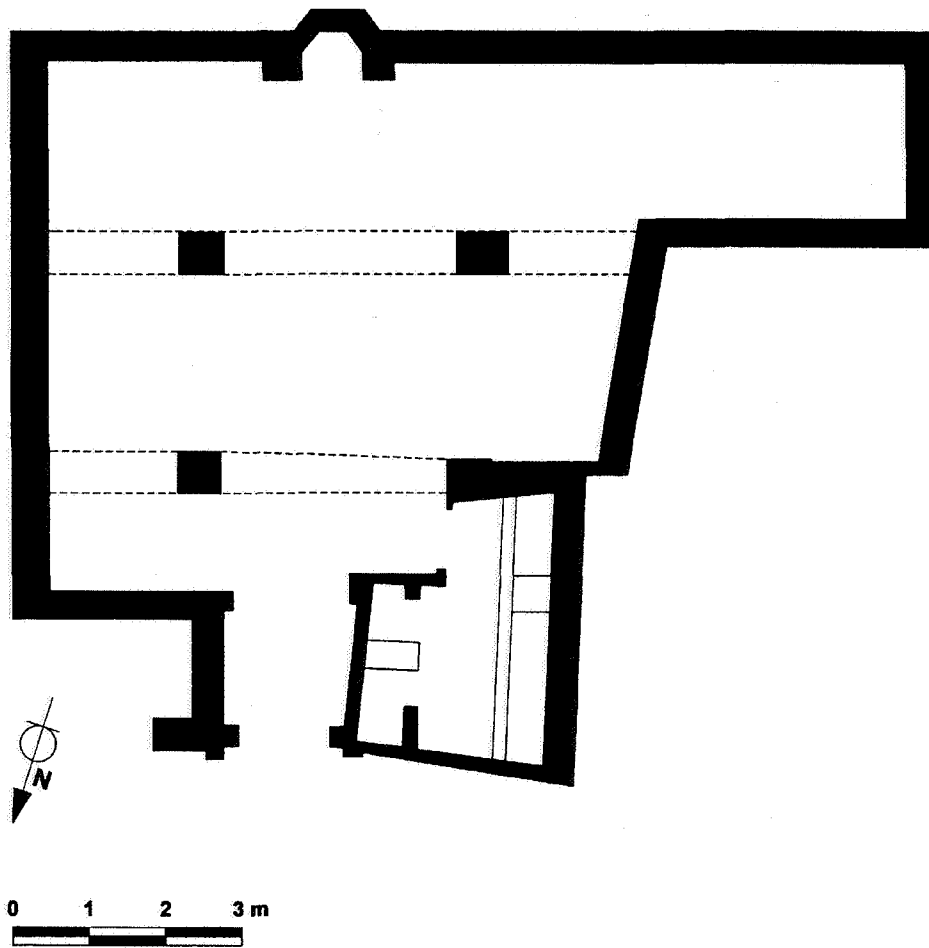


Figure 137 : Plan de la mosquée d'al-Haḍḍārīn à Meknès.




Figure 138 : Mihrab de la mosquée de la mosquée d'al-Ḥaḍḍārīn à Meknès.




Figure 139 : Bassin d'ablution et répartiteur hydraulique de la mosquée d'al-Ḥaḍḍārīn à Meknès.

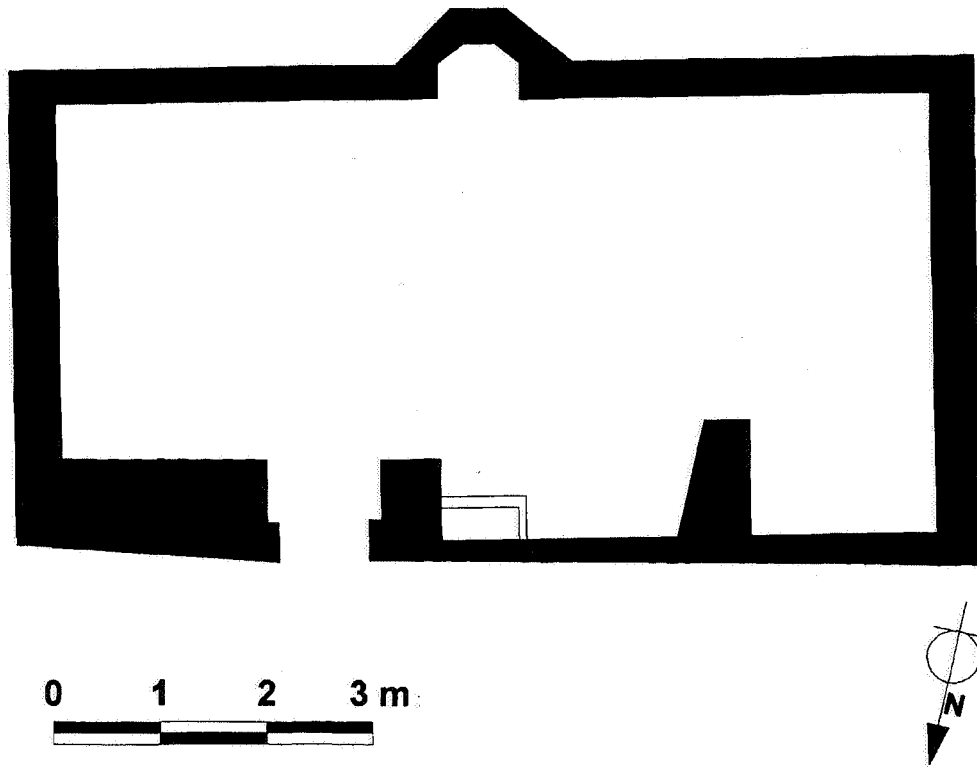


Figure 140 : Plan de la mosquée de Sitti Gallina à Meknès.




Figure 141 : Porte d'entrée de la mosquée de Sitti Gallīna à Meknès.




Figure 142 : Mihrab de la mosquée de Sitti Gallīna à Meknès.




Figure 143 : Façade extérieure nord de la mosquée de Mūlāy Yahyā à Meknès.



Figure 144 : Façade extérieure sud de la mosquée de Mūlāy Yahyā à Meknès.

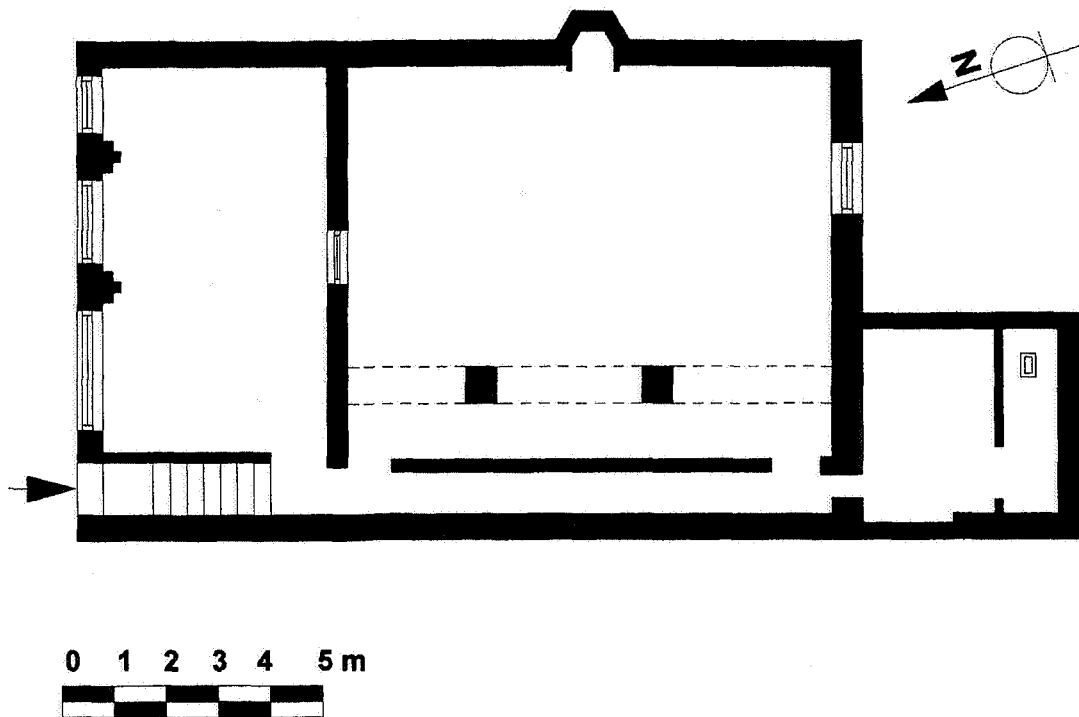


Figure 145 : Plan de la mosquée de Mūlāy Yaḥyā à Meknès.




Figure 146 : Mihrab de la mosquée de Mūlāy Yaḥyā à Meknès.




Figure 147 : Inscription de la rénovation ismā'īlienne de la madrasa al-Fīlāliya

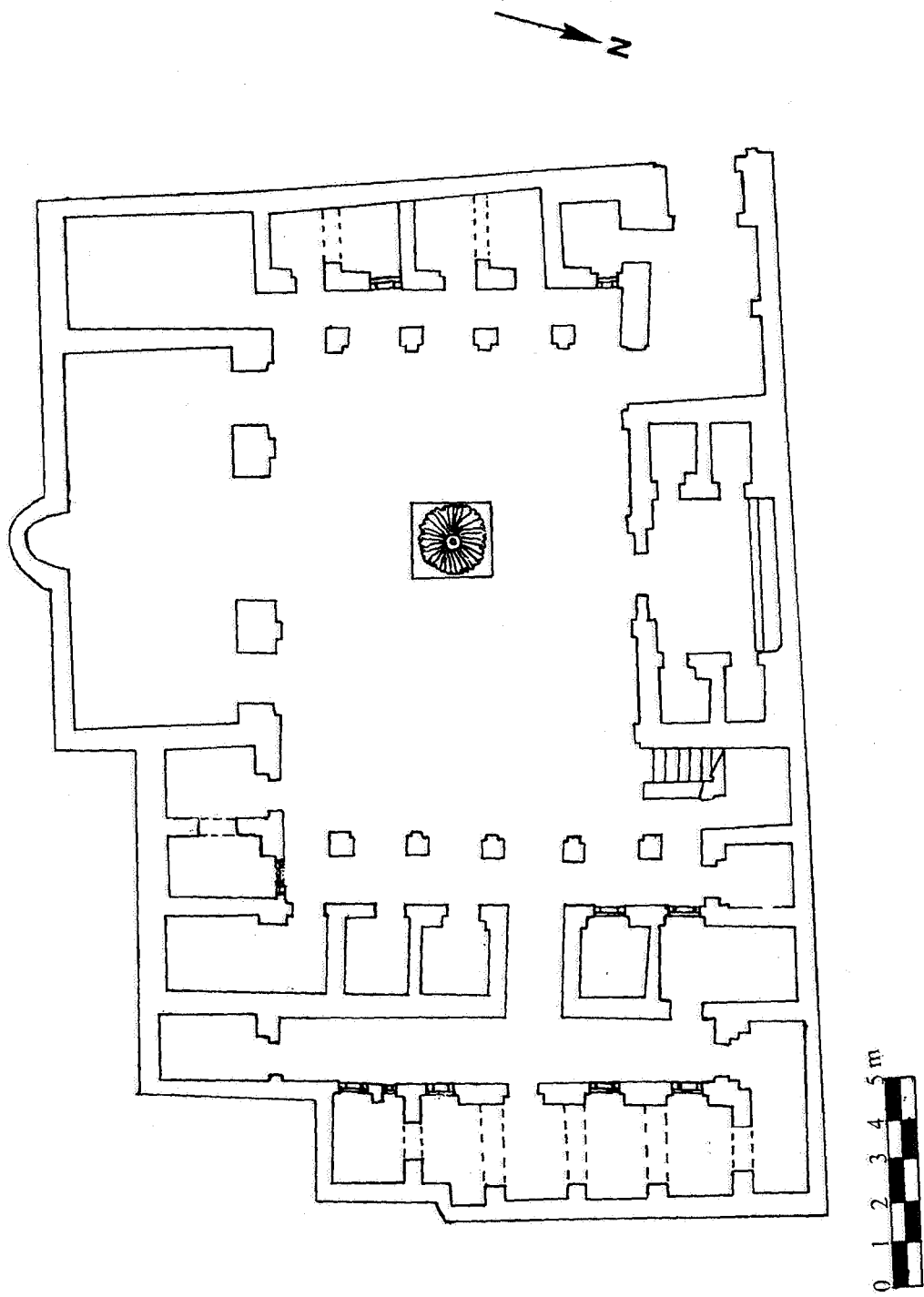



Figure 148 : Plan de la madrasa al-Fīlāliya à Meknès.




Figure 149 : Mihrab de la madrasa al-Filāliya à Meknès.



Figure 150 : Table des biens habous de la madrasa al-Bū'nāniya à Meknès.



(A) : côté droit du mihrab de la madrasa al-Bū'nāniya.



(B) : côté gauche du mihrab de la madrasa al-Bū'nāniya.

Figure 151 (A et B) : Inscription commémorant la fondation de la madrasa al-Bū'nāniya à Meknès (époque du sultan mérinide Abū al-Ḥasan).

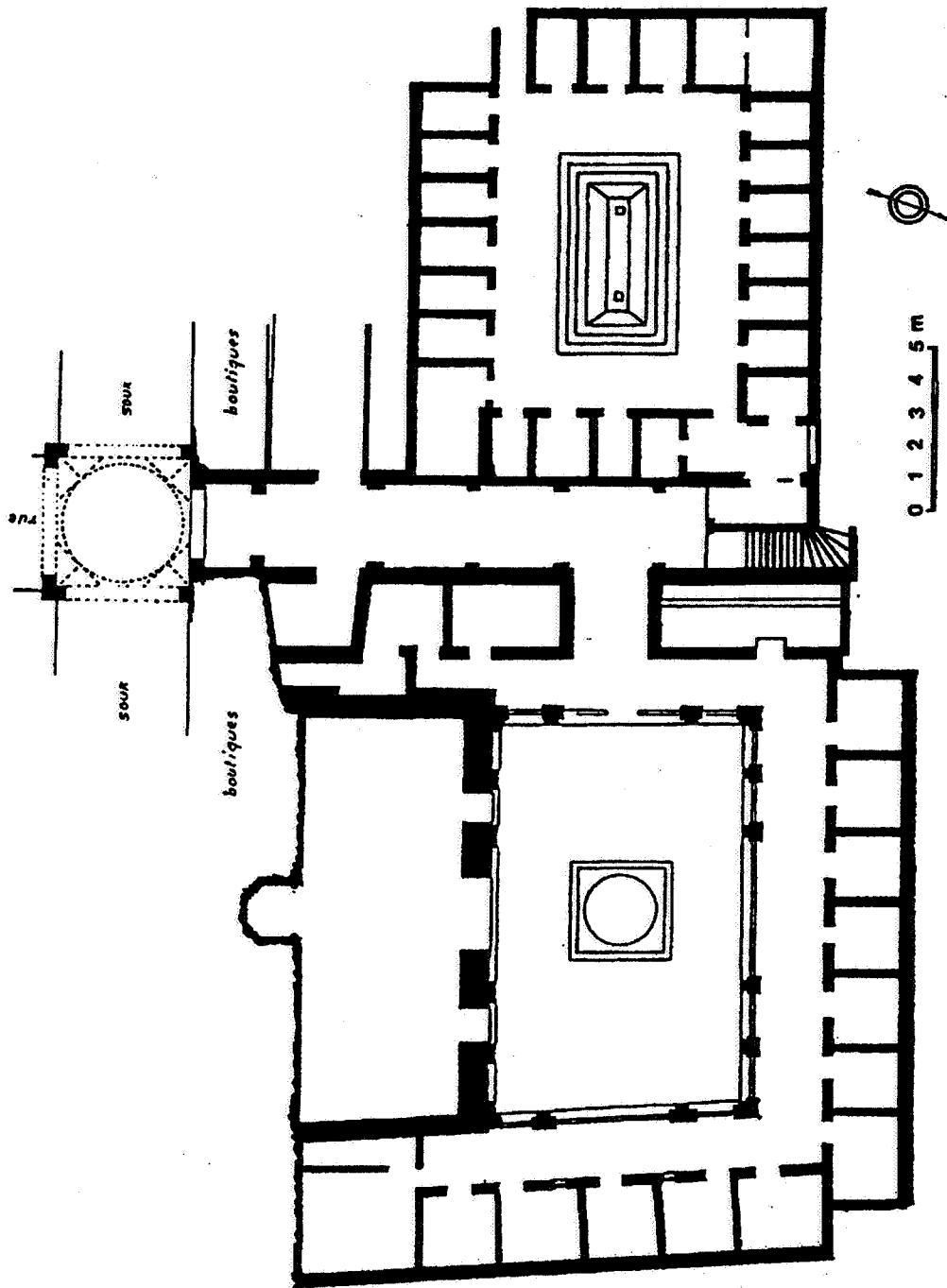


Figure 152 : Plan de la madrasa al-Bū'nāniya à Meknès.




Figure 153 : Façade sud de la madrasa al-Bū'nāniya à Meknès.




Figure 154 : Mihrab de la madrasa al-Bū'nāniya à Meknès.

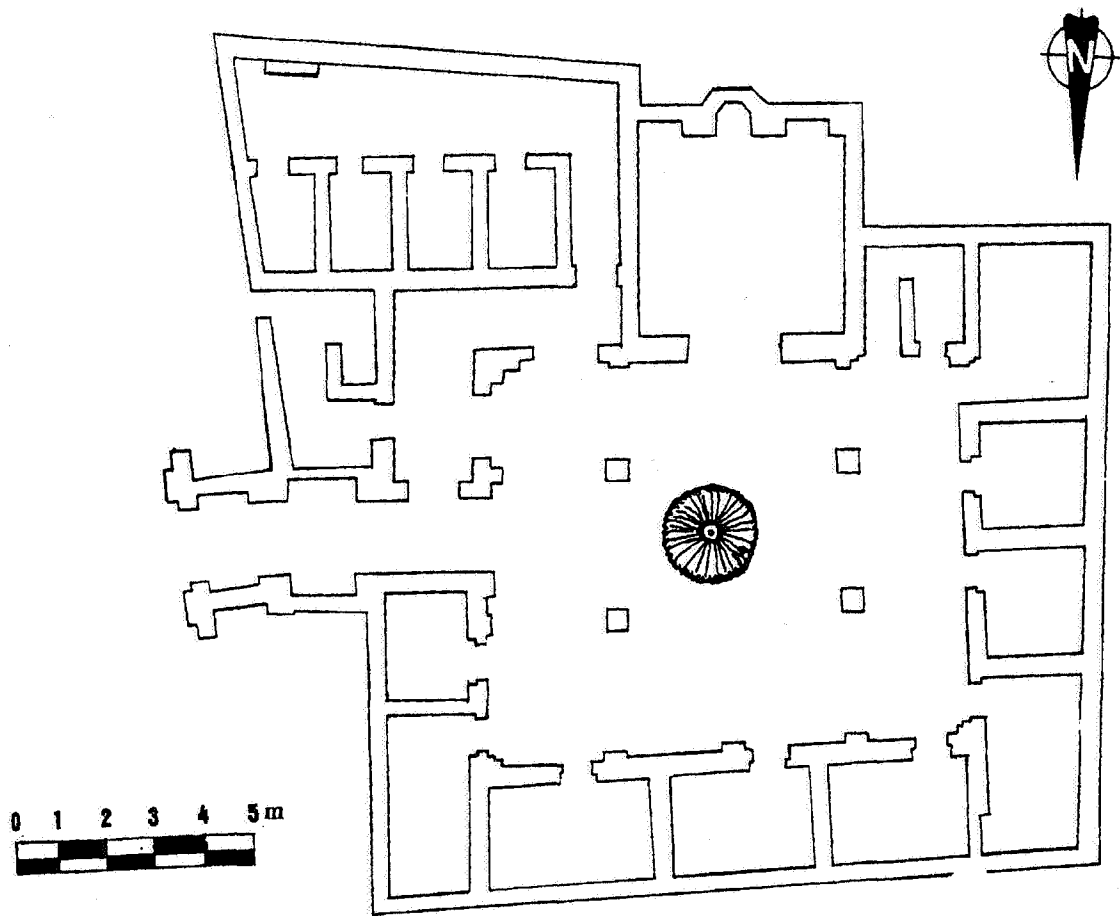


Figure 155 : Plan de la madrasa al-'Udül à Meknès.

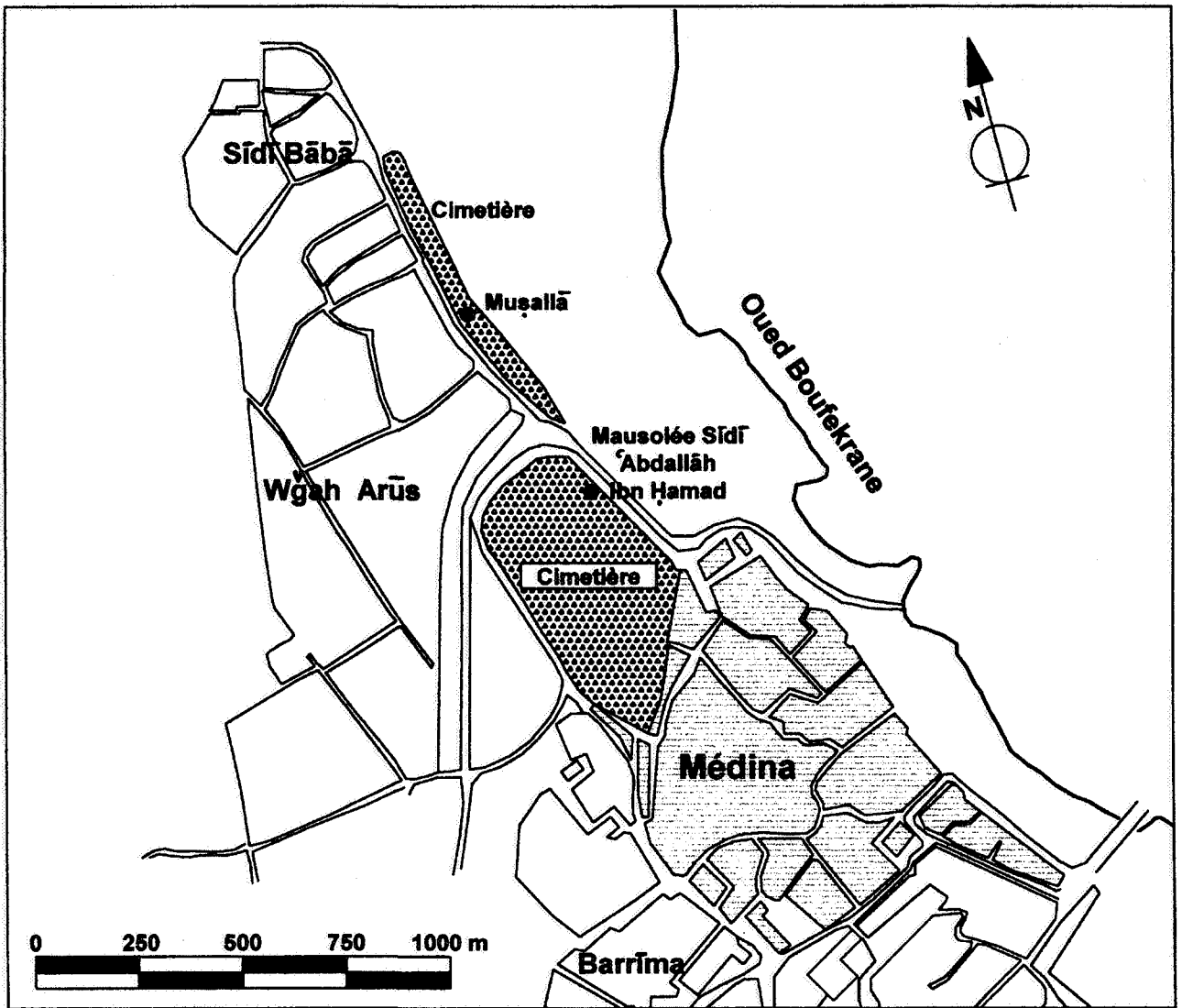


Figure 156 : Situation du *muṣallā* ancien de Meknès.




Figure 157 : Vue du cimetière de Sīdī Bābā à Meknès.



Figure 158 : Vue des ruines du mur de *qibla* du *muṣallā* ancien de Meknès (Sīdī Bābā).

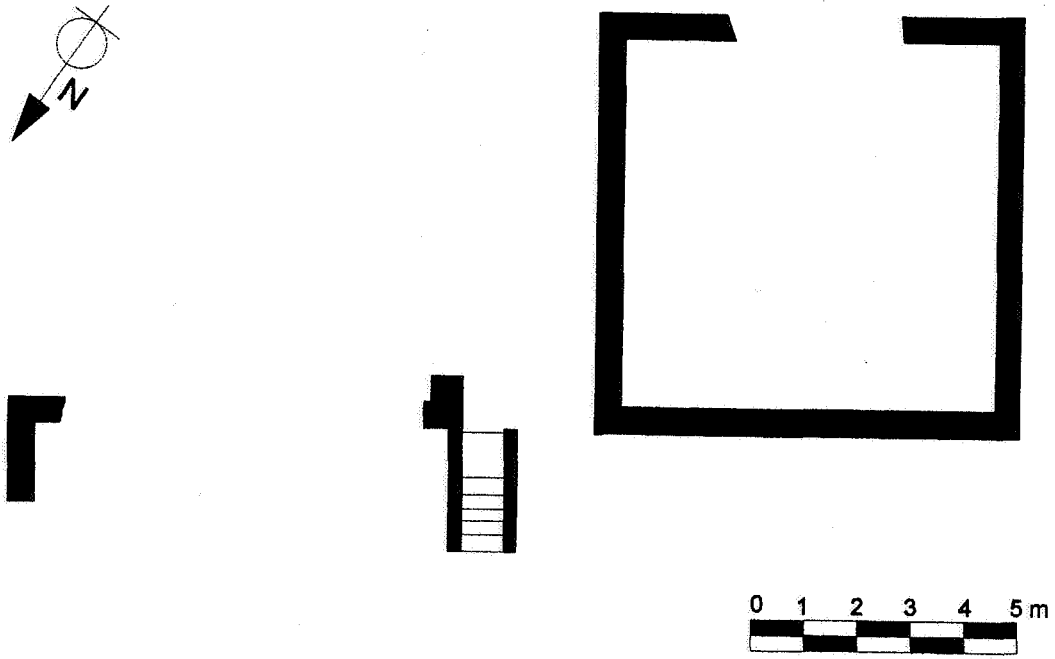


Figure 159 : Plan des ruines du *muṣallā* ancien de Meknès (Sīdī Bābā).



Figure 160 : Minbar du *muṣallā* ancien de Meknès (Sīdī Bābā).




Figure 161 : Vue du *muṣallā* d'al-Rwā à Meknès.

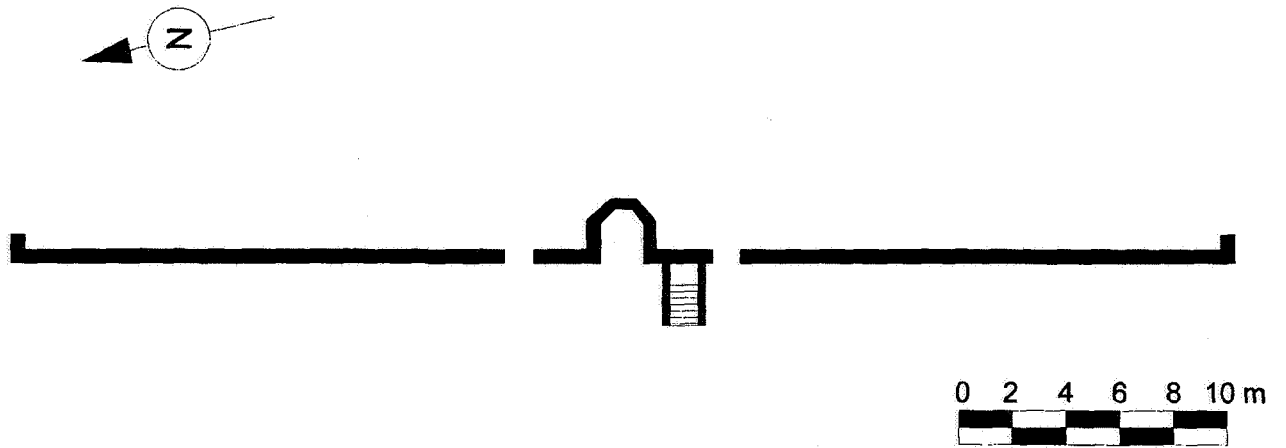


Figure 162 : Plan du mur de *qibla* du *muṣallā* d'al-Rwā.



Figure 163 : Vue panoramique des ateliers de la céramique traditionnelle à Meknès (quartier d'al-Fahhārīn).




Figure 164 : Fosses (*zūba-s*) destinées au trempage de l'argile servant à la fabrication de la brique, du zellij et de la poterie (quartier d'al-Fahhārīn à Meknès).




Figure 165 : Séchage des briques dans une aire à ciel ouvert (quartier d'al-Fahhārīn à Meknès).




Figure 166 : Vue de la partie inférieure d'un four à brique (*sğan*) : l'ouvrier met le combustible dans le *sğan* pour allumer le four (quartier d'al-Fahhārīn à Meknès).




Figure 167 : Vue de la sole (*ġurbāl*) d'un four à brique (quartier d'al-Fahhārīn à Meknès).

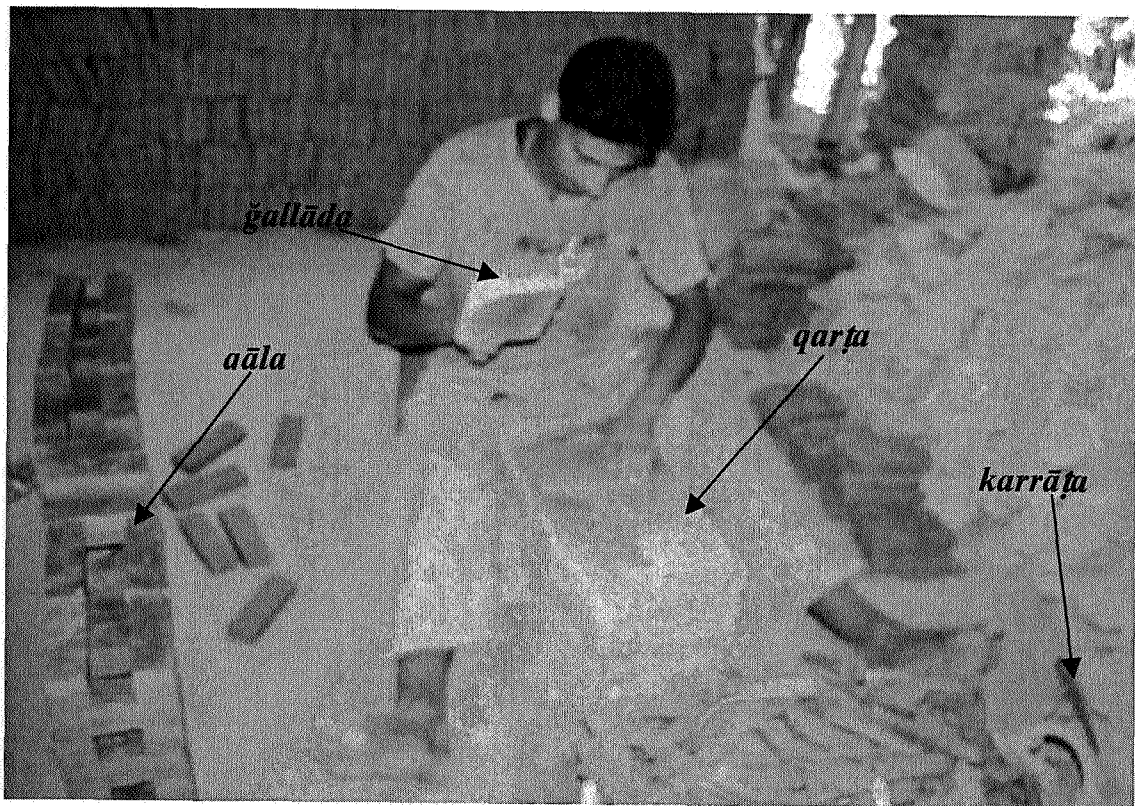


Figure 168 : Un jeune apprenti fabrique des pièces rectangulaires de zellij (*baġmāt*) : il se sert de la *qarṭa*, de la *ġallāda*, du *qāla* et de la *karrāṭa* (quartier d'al-Fahhārīn à Meknès).

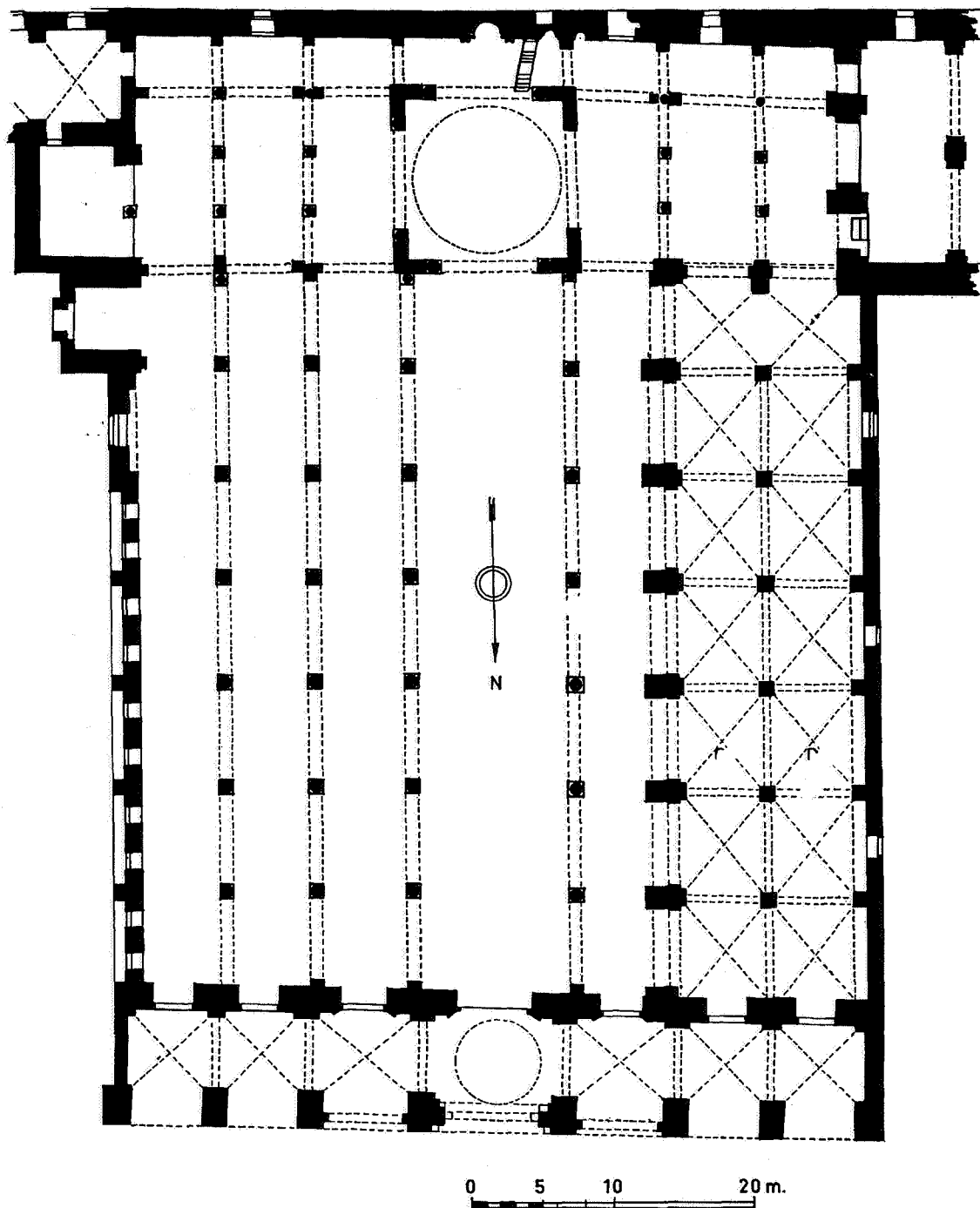


Figure 169 : Plan de la mosquée d'al-Aqṣā à Jérusalem d'après L. Golvin, *Essai sur l'architecture...*, t. 2, fig. 20.

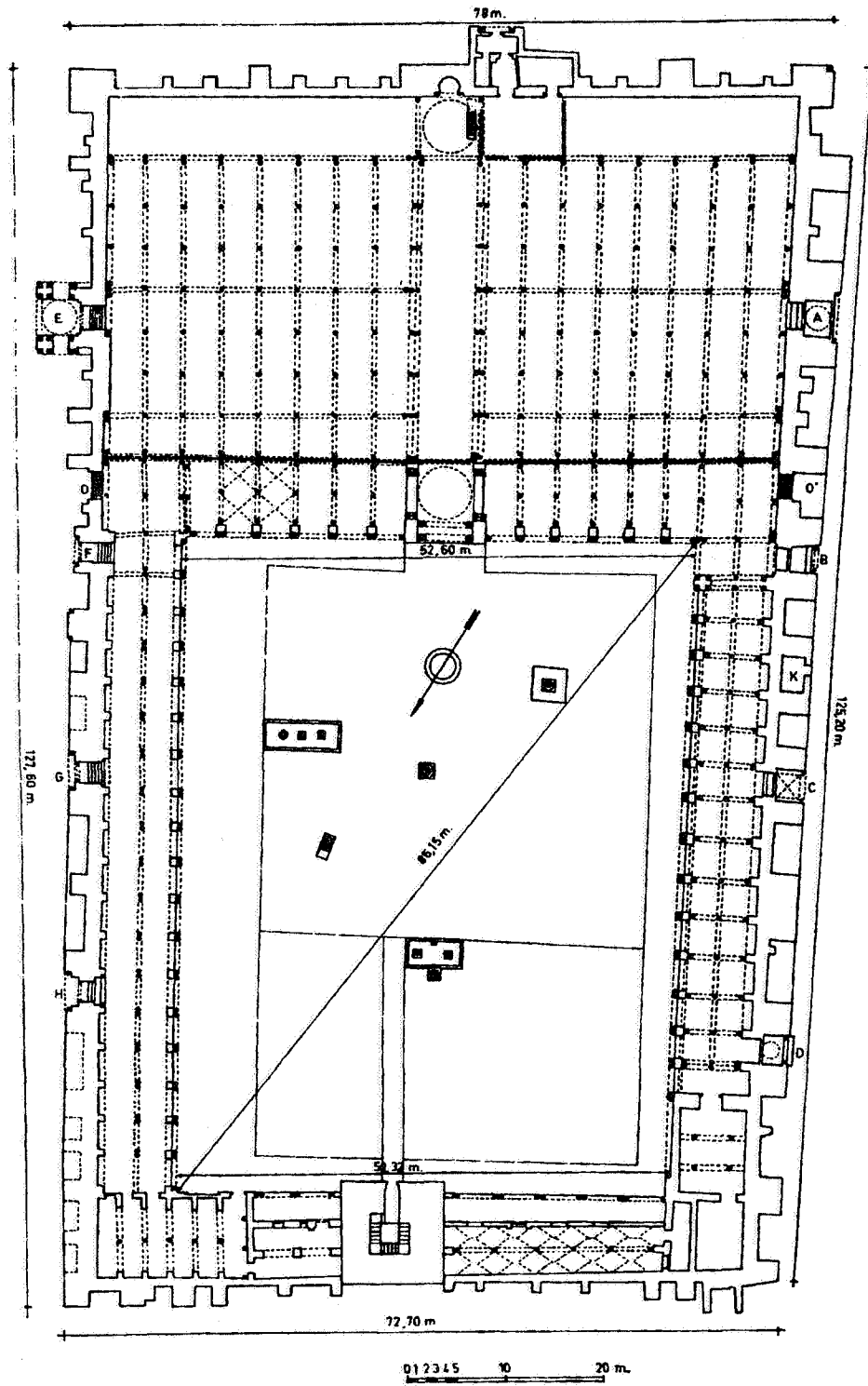


Figure 170 : Plan de grande mosquée de Kairouan d'après L. Golvin, *Essai sur l'architecture...*, t. 3, fig. 60.

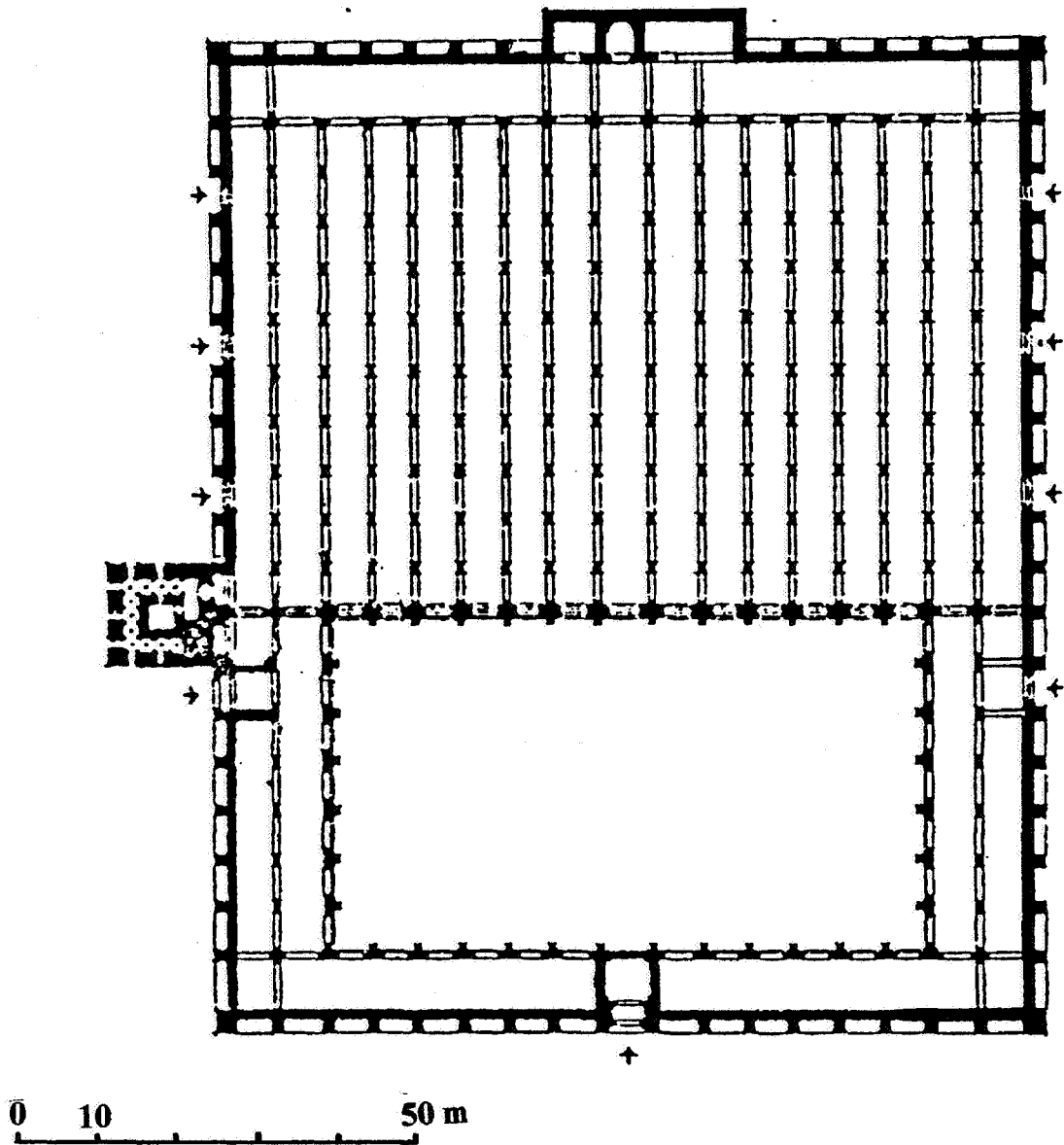


Figure 171 : Plan de la grande mosquée de Séville d'après J. D. Hoag, *Architecture islamique...*, fig. 138.

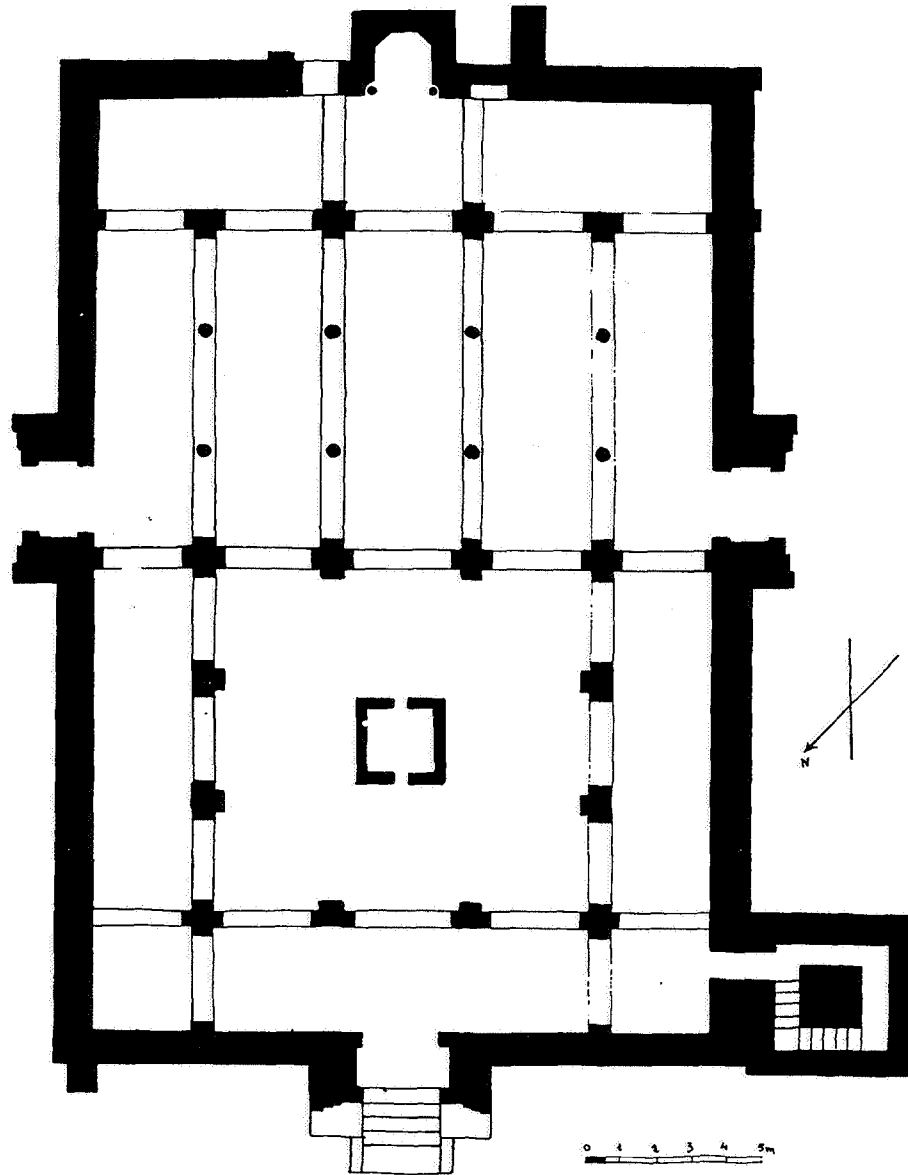


Figure 172 : Plan de la mosquée de Sīdī al-Ḥalwī d'après R. Bourouiba, *L'art religieux musulman...*, fig. 57, XCIV.

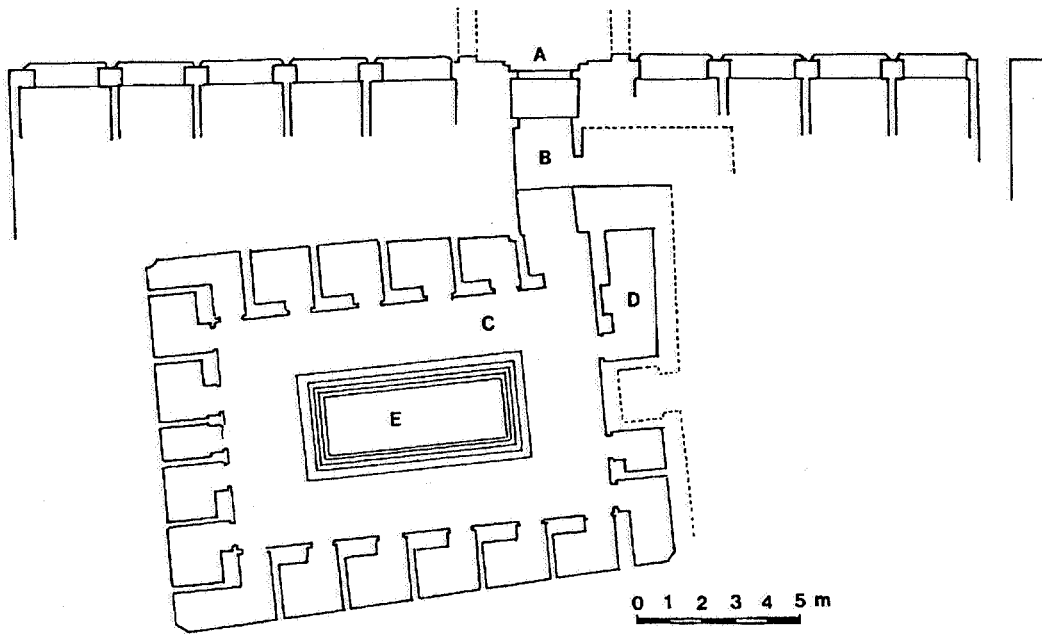


Figure 173 : Plan schématique de la salle d'ablutions-latrines de la madrasa al-Bū 'nāniya à Fès d'après L. Golvin, *La madrasa médiévale...*, p. 246.

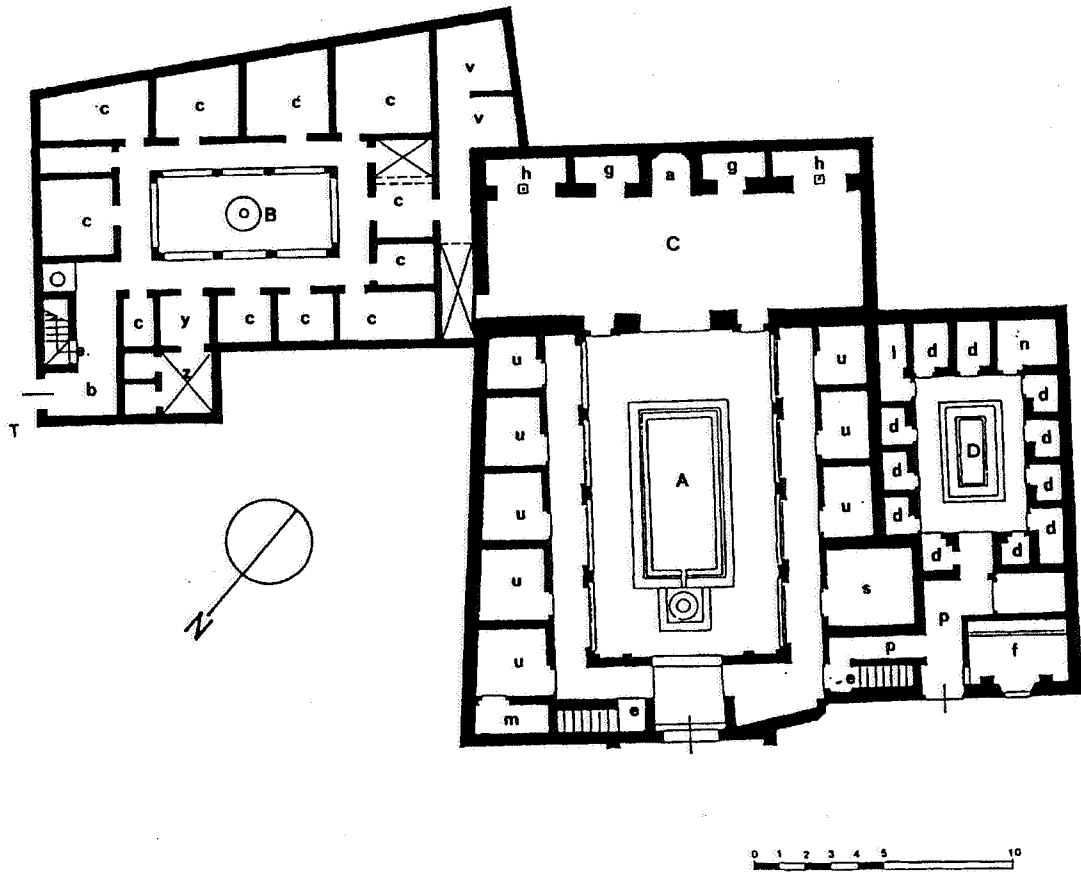


Figure 174 : Plan du rez-de-chaussée de la madrasa al-Şahrīġ-Sbi'iyīn à Fès d'après L. Golvin, *La madrasa médiévale...*, p. 220.

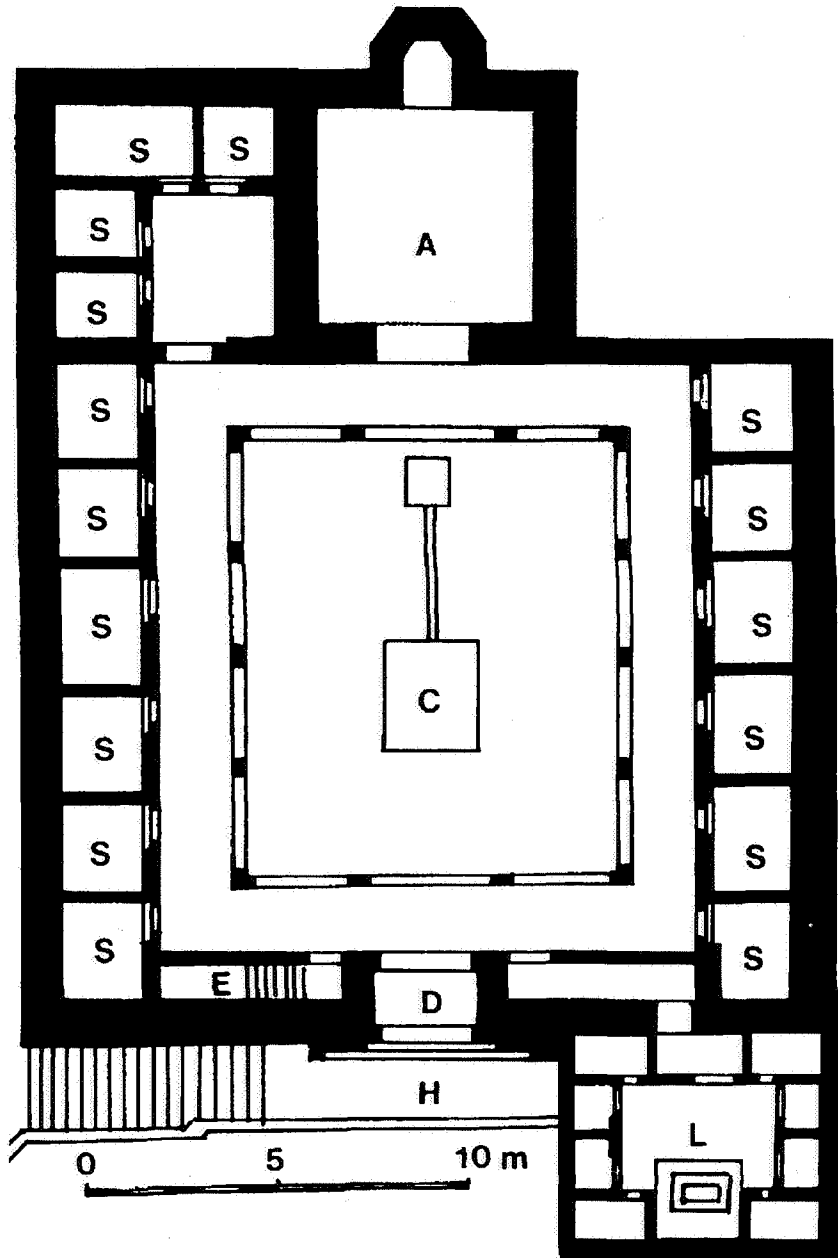


Figure 175 : Plan du rez-de-chaussée de la madrasa al-'Ubbād à Tlemcen d'après L. Golvin, *La madrasa médiévale...*, p.203.

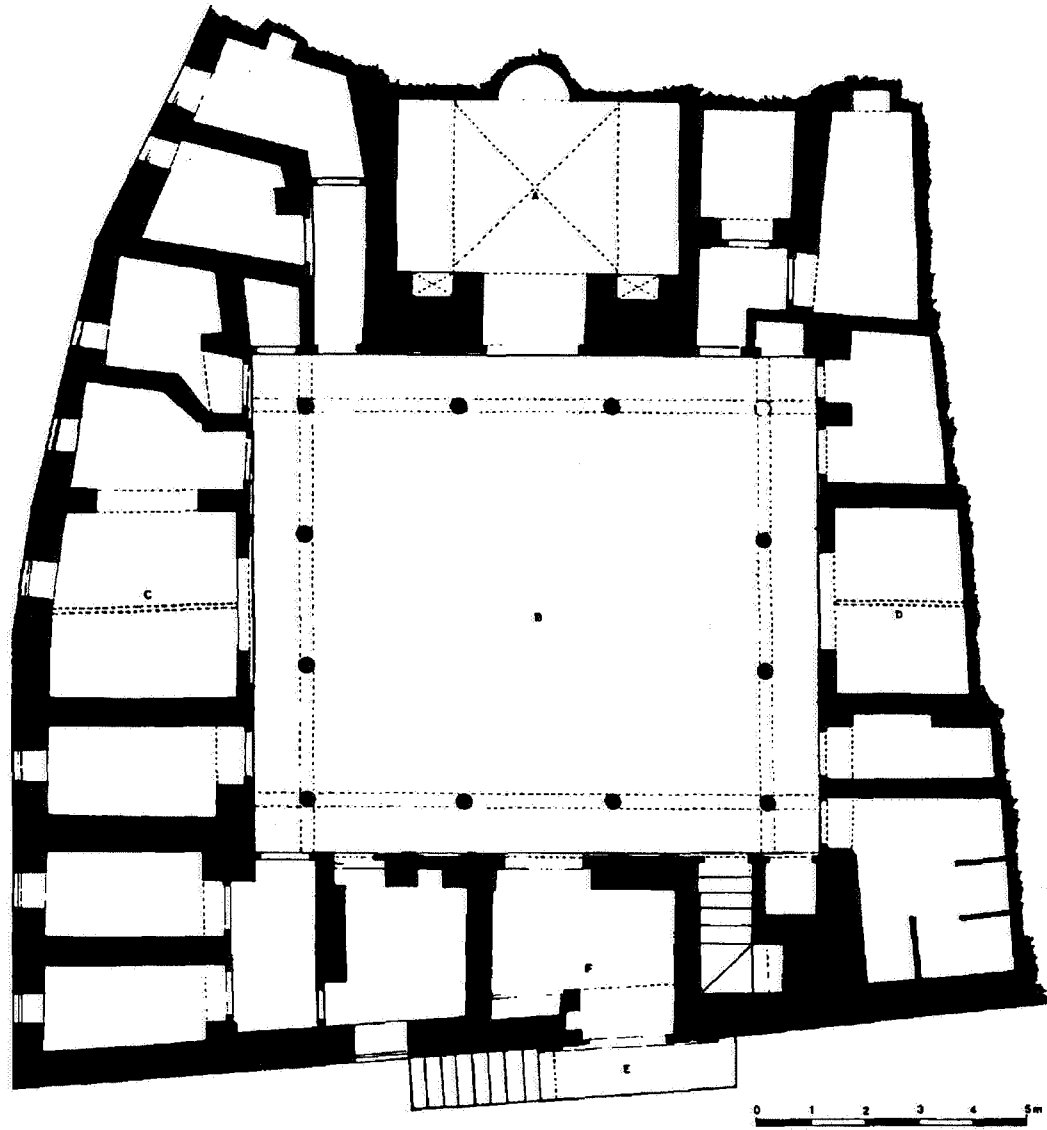


Figure 176 : Plan du rez-de-chaussée de la madrasa al-Šammā'īya à Tunis d'après L. Golvin, *La madrasa médiévale...*, p. 176.

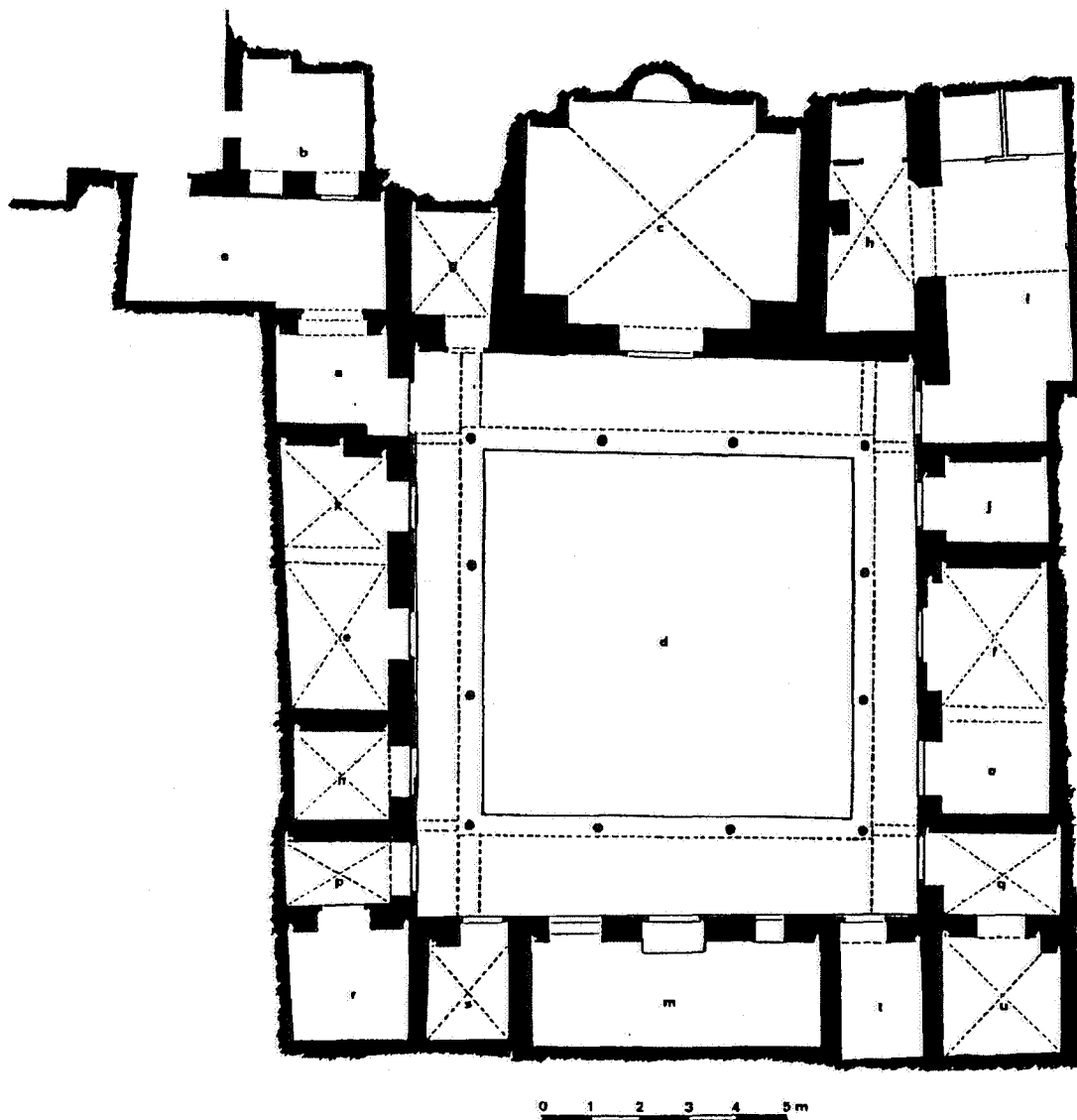


Figure 177 : Plan du rez-de-chaussée de la madrasa al-'Unqiya à Tunis d'après L. Golvin, *La madrasa médiévale...*, p. 180.

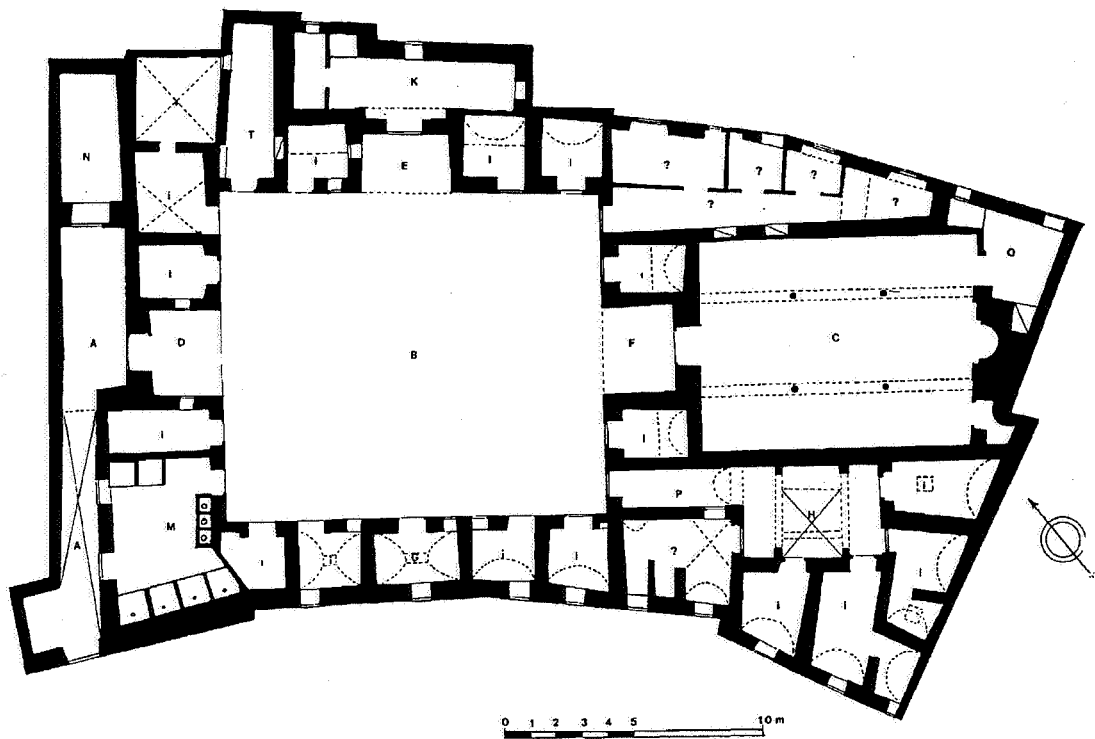


Figure 178 : Plan du rez-de-chaussée de la madrasa al-Mustanşiriya à Tunis d'après L. Golvin, *La madrasa médiévale...*, p. 184.

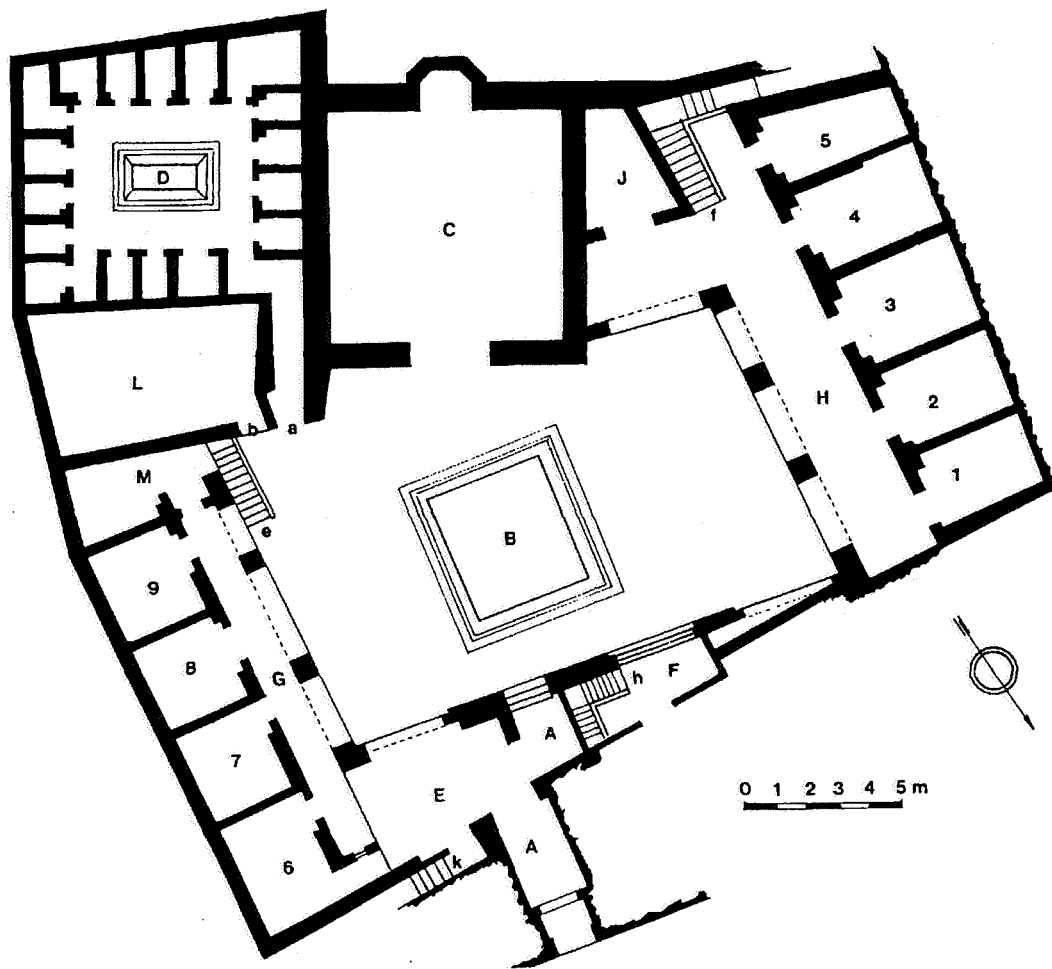


Figure 179 : Plan du rez-de-chaussée de la madrasa al-Şaffārīn à Fès d'après L. Golvin, *La madrasa médiévale...*, p. 216.

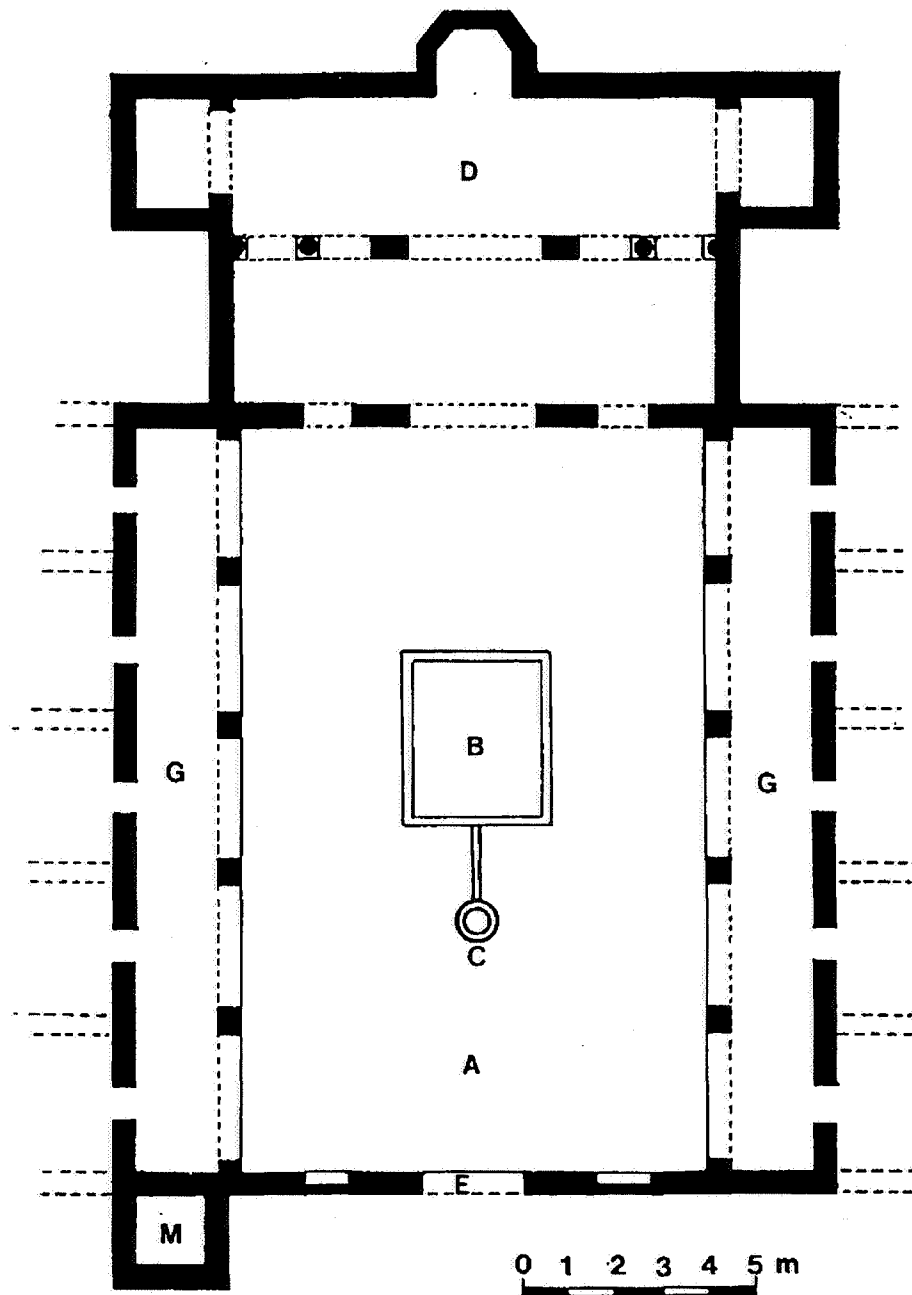


Figure 180 : Essai de restitution du plan de la madrasa de Dār al-Mahzan à Fās Ġdīd d'après A. Bel (L. Golvin, *La madrasa médiévale*..., p. 227).

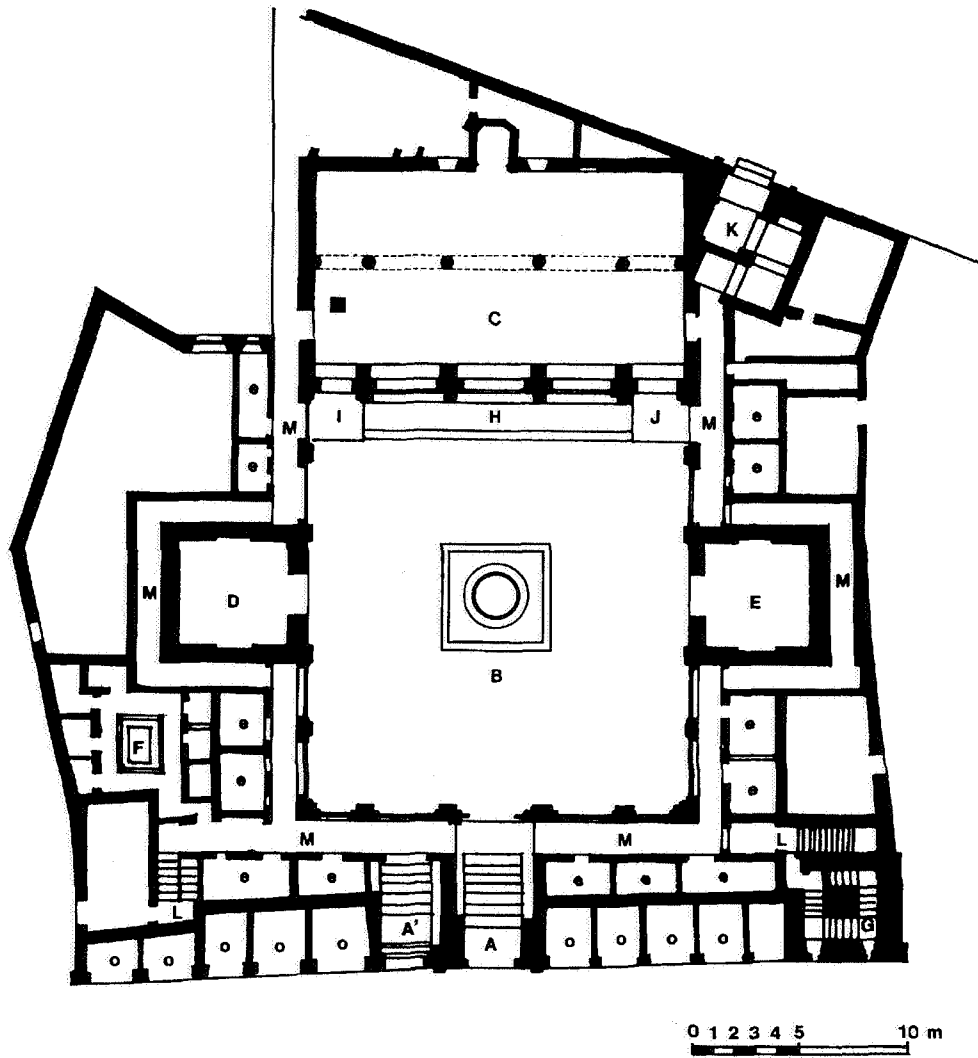


Figure 181 : Plan du rez-de-chaussée de la madrasa al-Bū'nāniya à Fès d'après L. Golvin, *La madrasa médiévale...*, p. 238.

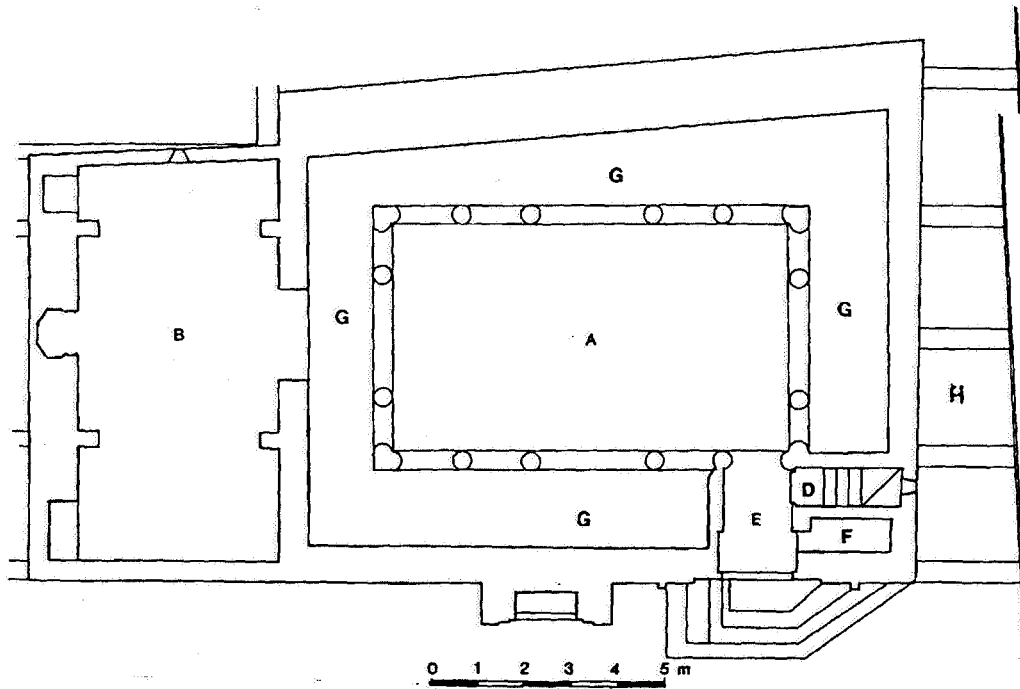


Figure 182 : Plan du rez-de-chaussée de la madrasa d'Abū al-Ḥasan à Salé d'après L. Golvin, *La madrasa médiévale...*, p. 253.

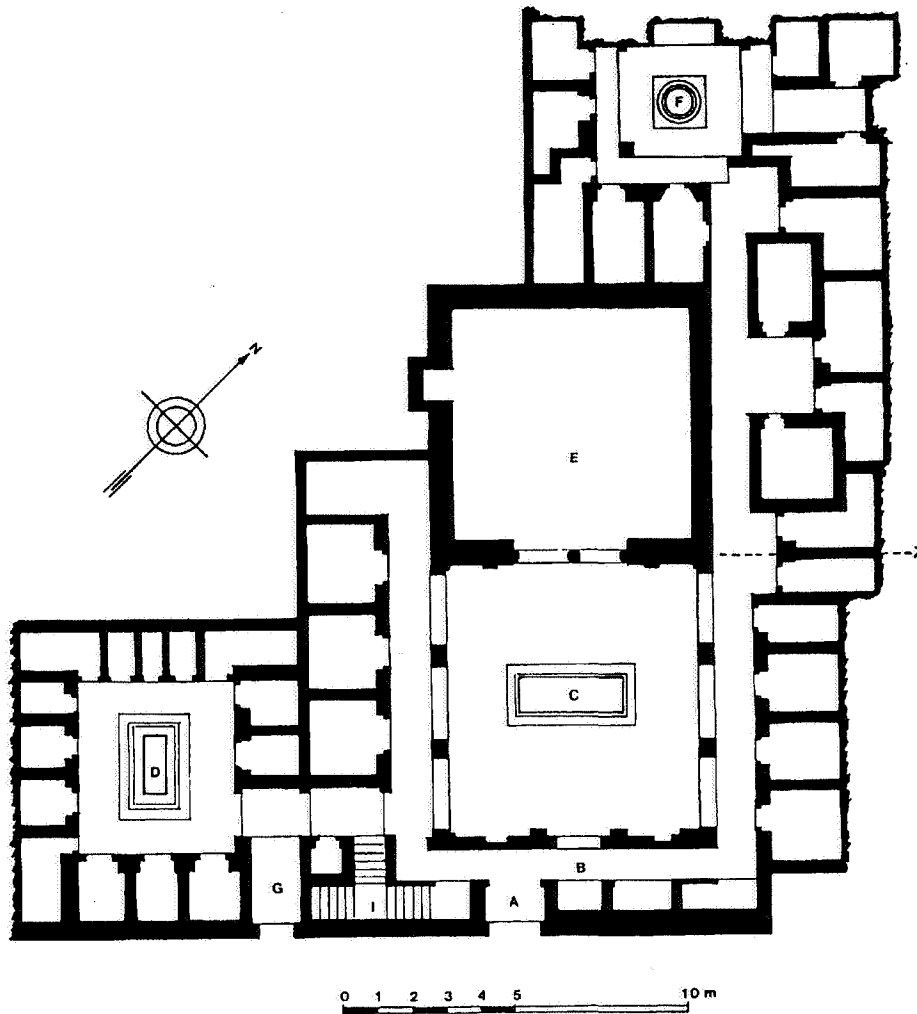


Figure 183 : Plan du rez-de-chaussée de la madrasa al-Miṣbāḥiyya d'après L. Golvin, *La madrasa médiévale...*, p. 234.

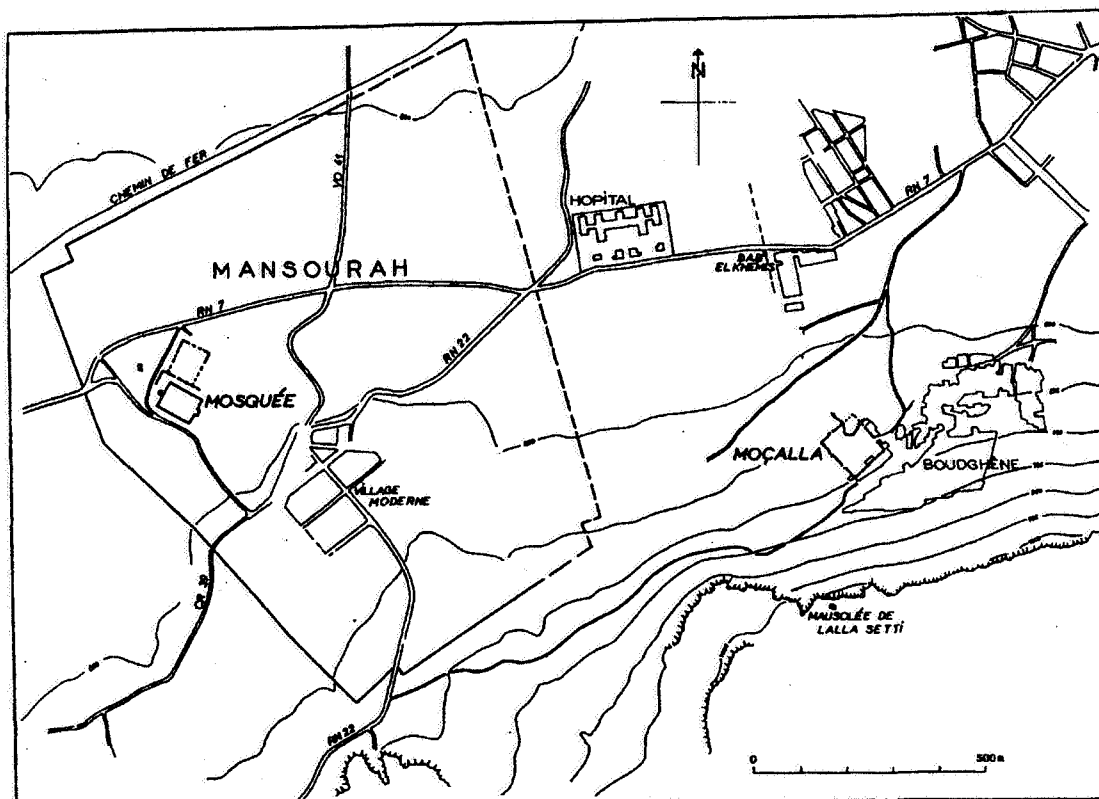


Figure 184 : Situation du *muşallā* de la Manşūra de Tlemcen d'après A. Lézine, « Notes d'archéologie tlemcenienne »..., fig. 1.

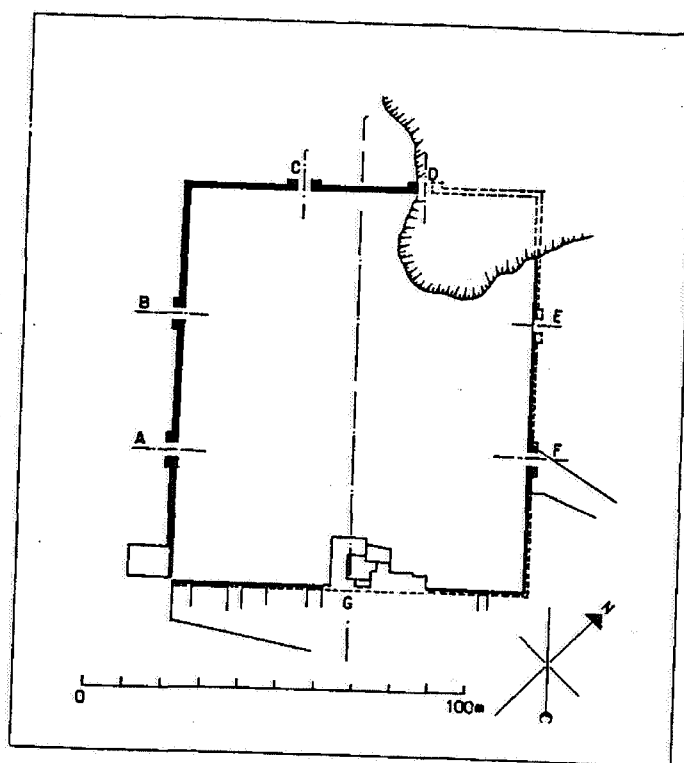


Figure 185 : Plan du *muşallā* de la Manşūra de Tlemcen d'après A. Lézine, « Notes d'archéologie tlemcenienne »..., fig. 2.

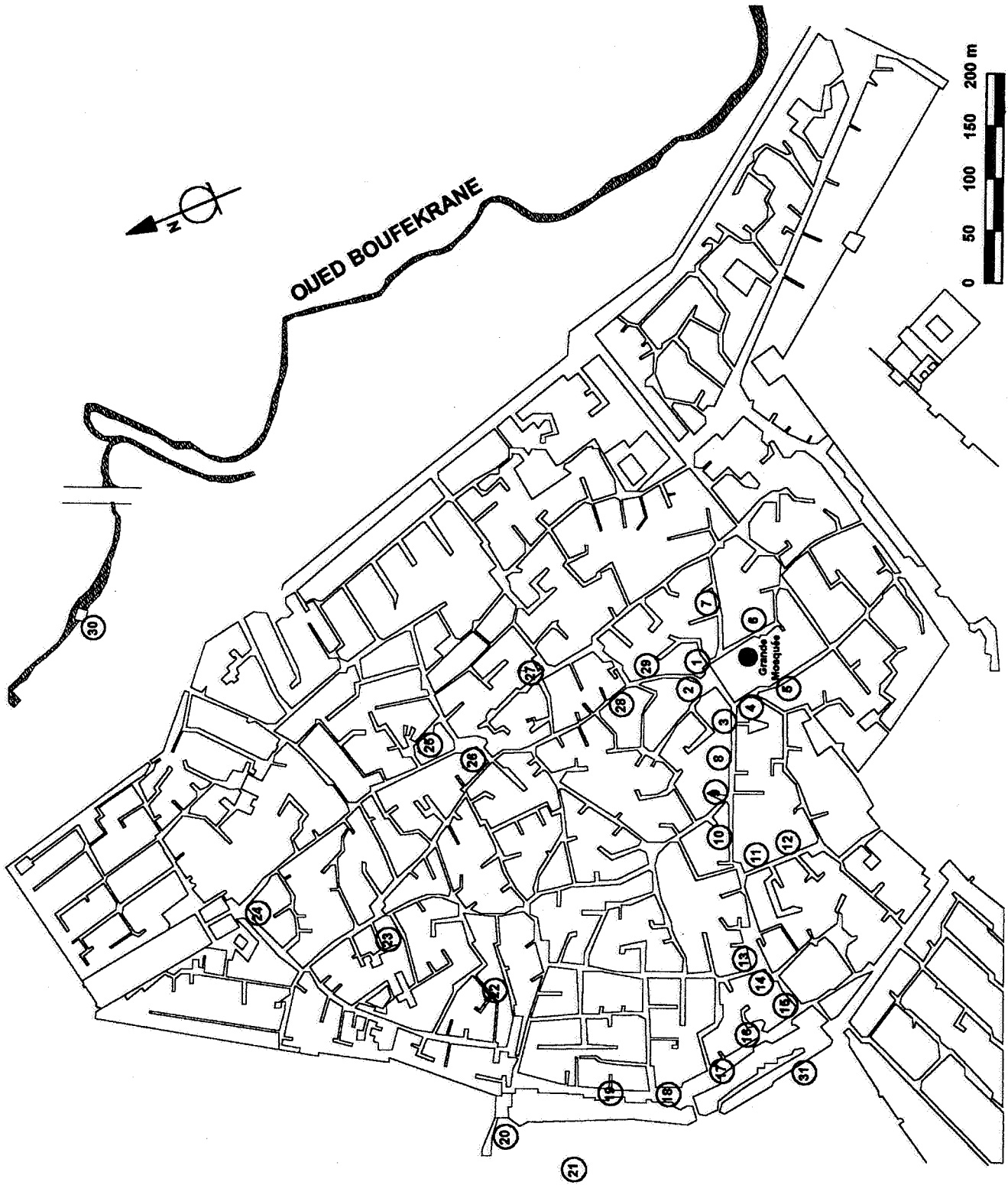


Figure 186 : Carte d'implantation des souks de la médina de Meknès d'après les *ḥawāla-s* des biens habous et les données du terrain.

Liste des souks de la médina de Meknès (fig. 186) :

- 1- Al-Daqqāqīn (vendeurs de semoule)
- 2- Al-Ḥabbāzīn (vendeurs du pain)
- 3- Al-Ṭrāyfiyīn (les savetiers)
- 4- Al-Ḥaḍḍārīn (vendeurs des légumes)
- 5- Al-Šarrāṭīn (les cordiers)
- 6- Simāṭ al-Šhūd (rue des notaires)
- 7- Al-Tayyālīn
- 8- Al-‘Aṭṭārīn (les épiciers)
- 9- Al-Sbīriyīn (vendeurs des chaussures)
- 10- Al-Ḥarrāzīn (les cordonniers)
- 11- Al-Šabbāgīn (les teinturiers)
- 12- Al-Sammārīn (maréchaux ferrants)
- 13- Al-Nağğārīn (les menuisiers)
- 14- Souk Sīdī Bū‘ayyād
- 15- Souk *Bāb* al-Mšāwriyīn
- 16- Al-Saqqāṭīn (les brocantiers)
- 17- Al-Ḥaddādīn (les forgerons)
- 18- Al-Sarrāgīn (fabricants de selles à mules)
- 19- Al-Srāyriya (armuriers)
- 20- Al-Ḥayyāṭīn (les couturiers)
- 21- Al-Dabbāgīn (les tanneurs)
- 22- Al-Ġazzārīn (les bouchers)
- 23- Al-Ṭabbālīn (musicien de cortège)
- 24- Al-Brād‘iyīn (les bâtiers)
- 25- Swīqa d’al-Ġam‘a
- 26- Swīqat al-Malḥ (marché du sel)
- 27- Raḥbat al-Zra‘ al-Qdīma (ancien marché du blé)
- 28- Al-Qabbābīn (fabricants de sceaux et mesures)
- 29- Al-Saffāgīn (vendeurs de beignets)
- 30- Al-Faḥḥārīn (les potiers)
- 31- Al-Sallālīn (les vanniers)

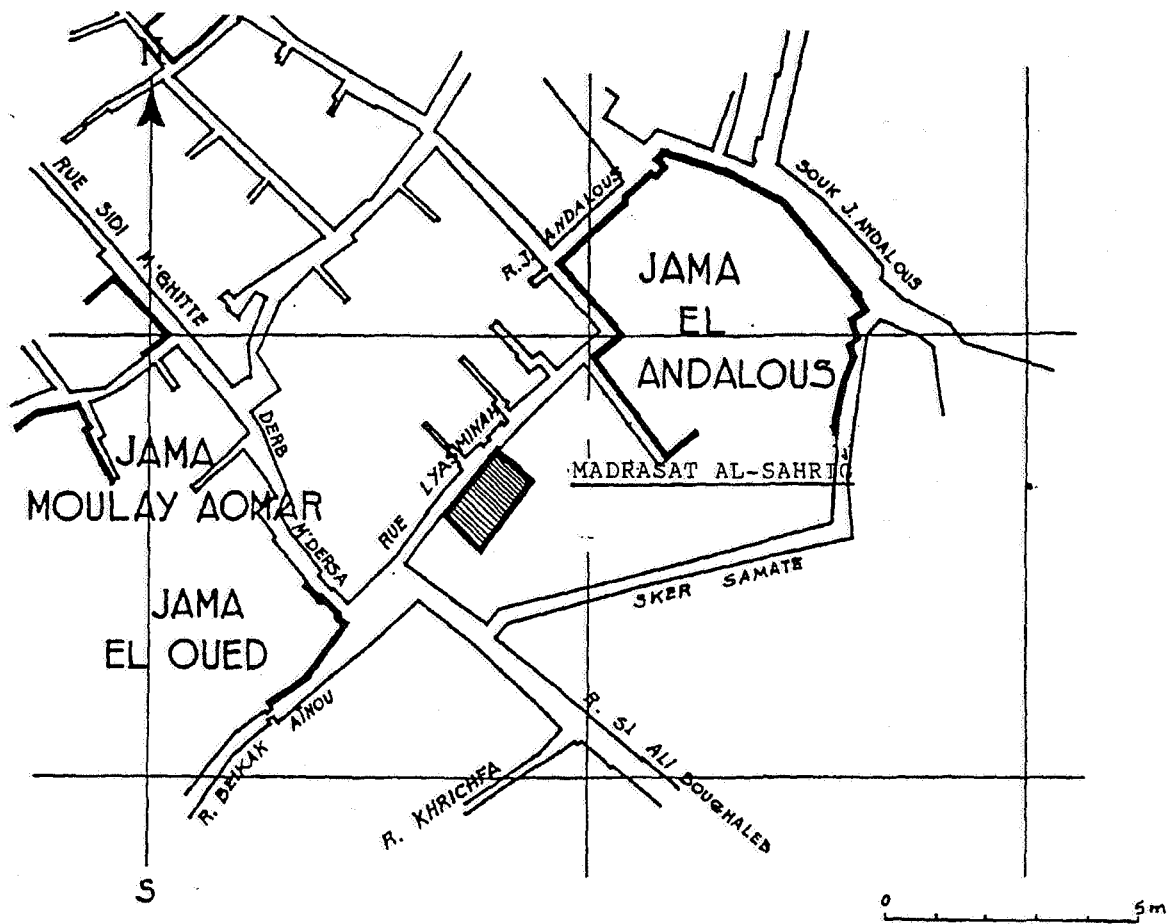


Figure 188 : Plan de situation de la madrasa al-Şahrīġ à Fès d'après A. Ettahiri, *Les madrasas marinides de Fès...*, fig. 14.

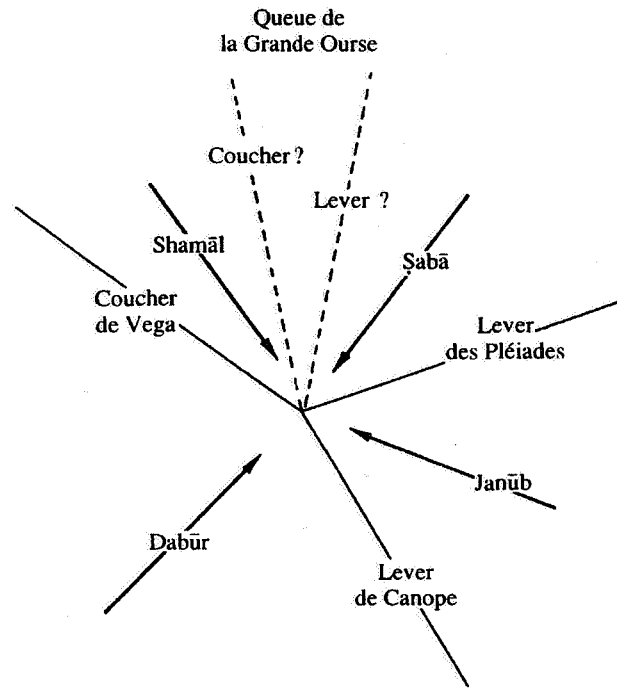


Figure 189 : Schéma montrant la situation de l'étoile de Canope par rapport aux quatre vents cardinaux (D. King, « Astronomie et société musulmane: qibla, gnomonique, miqāt »..., fig. 3, p. 179).

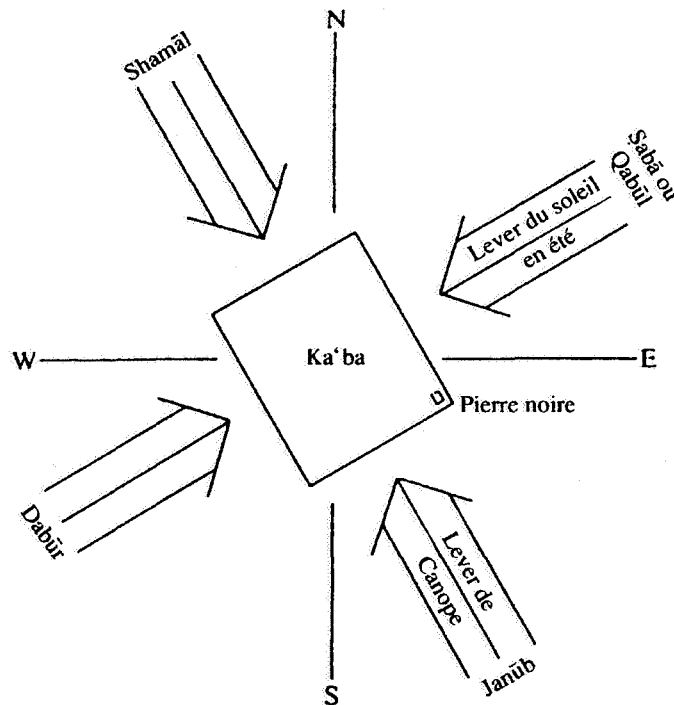


Figure 190 : Schéma montrant l'orientation de la Ka'ba par rapport au mouvement des quatre vents cardinaux (d'après D. King, « Astronomie et société musulmane: qibla, gnomonique, miqāt »..., fig. 1, p. 175).

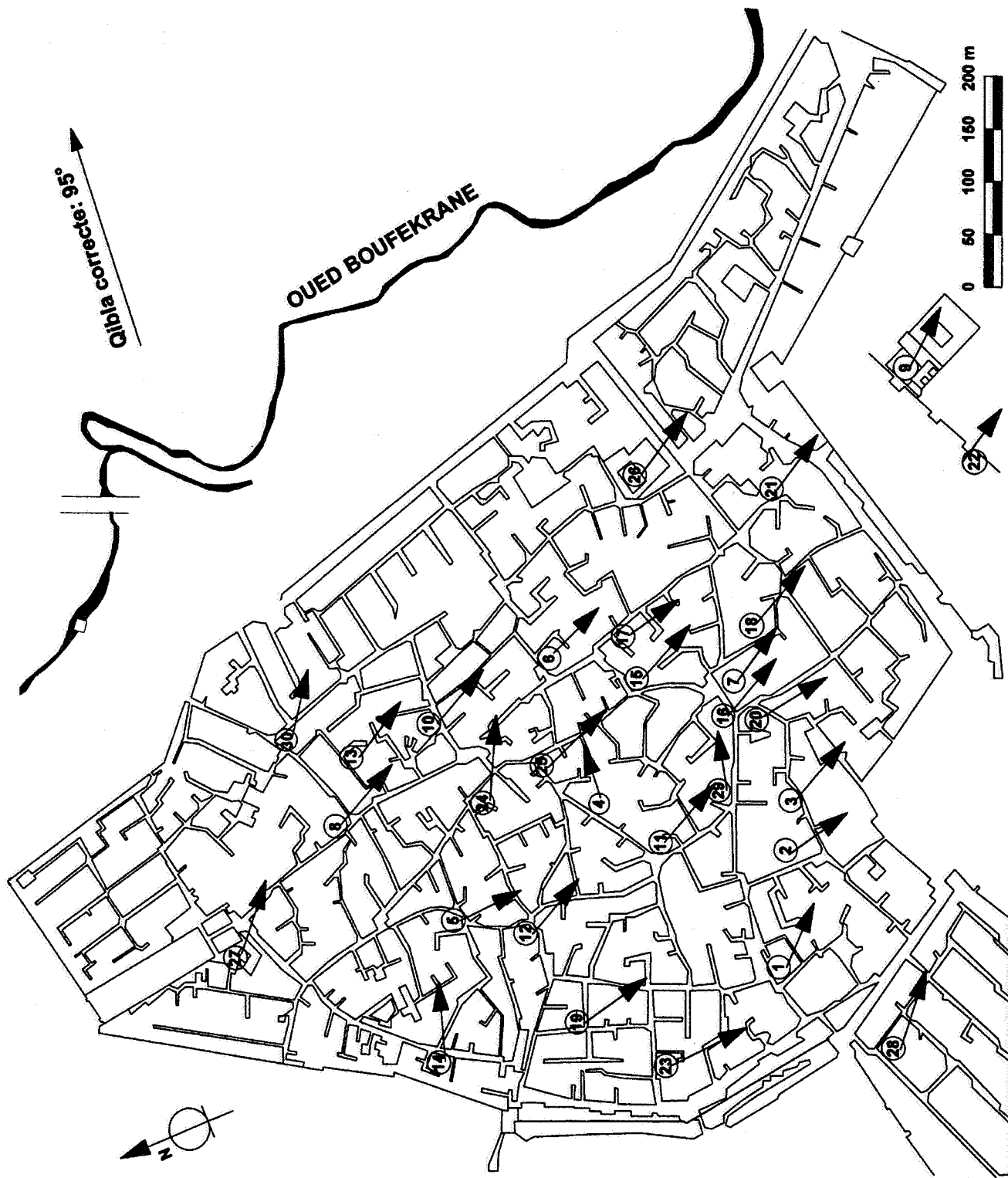


Figure 191 : Carte indiquant la qibla de nombreux édifices religieux médiévaux et post-médiévaux de Meknès.

Liste des édifices (fig. 191) :

- 1- Mosquée al-Naġġārīn
- 2- Mosquée al-Şabbāġīn
- 3- Mosquée de Tibarbārīn
- 4- Mosquée de Sīdī Qaddūr al-‘Alamī
- 5- Mosquée de Barrāka
- 6- Mosquée al-Haššāyīn
- 7- La grande mosquée (al-ġāmi‘ al-kabīr)
- 8- Mosquée de Sīdī Aḥmad Ibn Ḥaḍra
- 9- Mosquée de Lāllā ‘Ūda
- 10- Mosquée al-Zarqā’
- 11- Mosquée de Tūta
- 12 Mosquée al-Şāba
- 13- Mosquée al-Ġannān
- 14- Mosquée de Sīdī Yahyā
- 15- Mosquée de Raḥbat al-Zra‘ al-Qadīma
- 16- La madrasa al-Bū‘nāniya
- 17- Mosquée de Sīdī al-Şabbāġ
- 18- La madrasa al-Fīlāliya
- 19- Mosquée de Sīdī al-Yābūrī
- 20- La madrasa al-Ḥaḍḍārīn
- 21- Mosquée de Sadrāta
- 22- Mosquée de Sīniya
- 23- Mosquée de Mūlāy Slāma
- 24- Mosquée Ibn ‘Azzū
- 25- Mosquée de Lāllā Sitti Gallīna
- 26- Mosquée de Zaytūna
- 27- Mosquée de Bāb al-Brād‘iyīn
- 28- Mosquée de Barrīma
- 29- Mosquée de Sūq al-Şabbāṭ
- 30- Mosquée de Farrān al-Nwāla




Figure 192 : Inscription commémorant l'orientation du mihrab de la mosquée ismā'īlienne d'al-Anwār (ou sūq al-ṣabbāt) à Meknès.




Figure 193 : Schéma astronomique sculpté sur une dalle de marbre indiquant la *qibla* de Meknès et de Fès (emplacement : mur de *qibla* de la mosquée ismā'īlienne de sūq al-sabbāt).

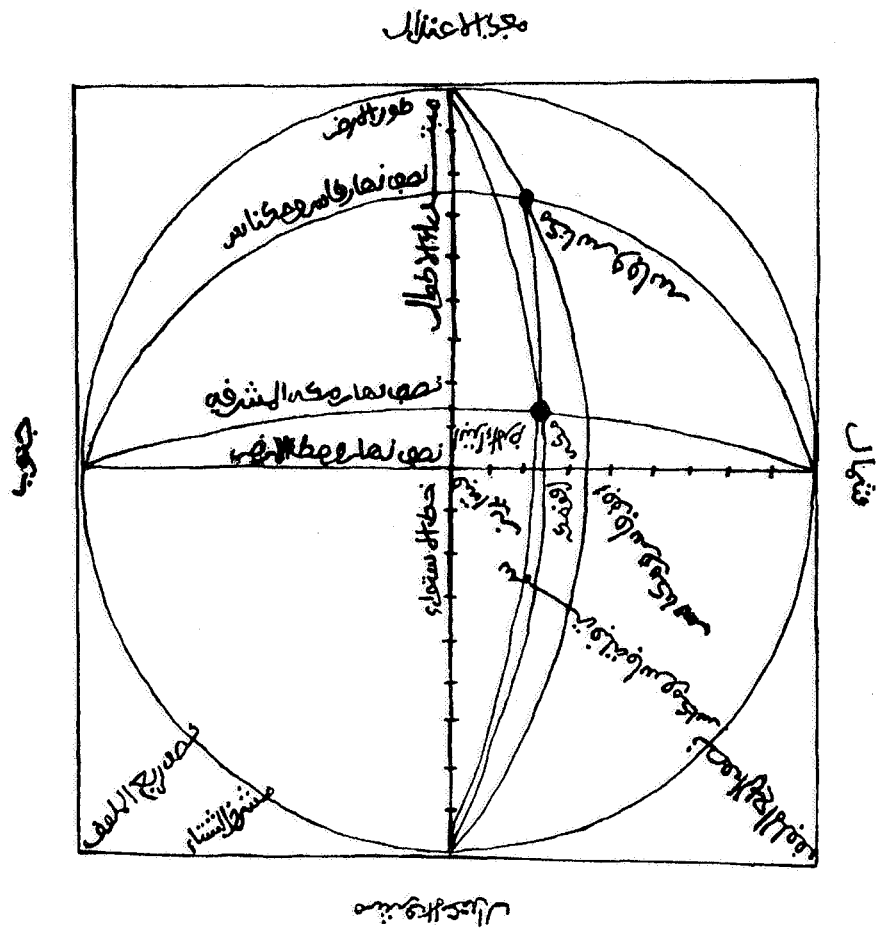


Figure 194 : Relevé d'un schéma astronomique indiquant la *qibla* de Meknès et de Fès (mur de *qibla* de la mosquée ismā'īlienne de Sūq al-Ṣabbāṭ).

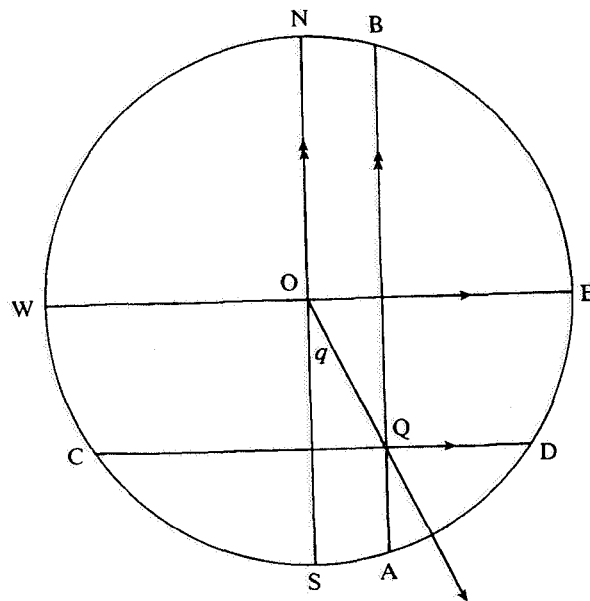


Figure 195 : Schéma montrant l'orientation de la *qibla* par des méthodes mathématiques (d'après D. King, « Astronomie et société musulmane: *qibla*, gnomonique, *miqāt* »..., fig. 7, p. 185).

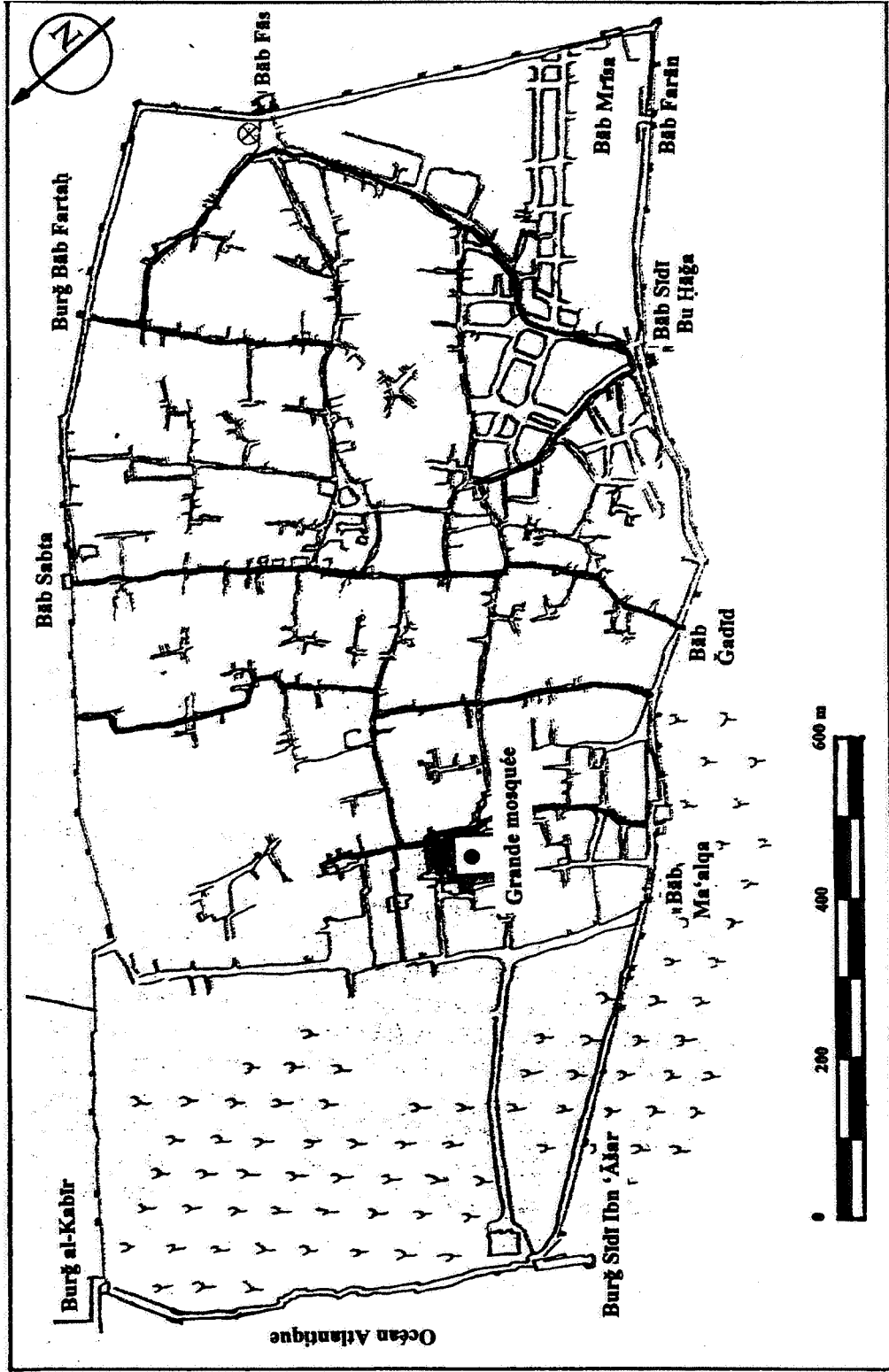


Figure 196 : Plan urbain montrant la situation de la grande mosquée de Salé d'après un plan établi par J. Hassar-Benslimane, *Le passé de la ville de Salé...*, p. 29.

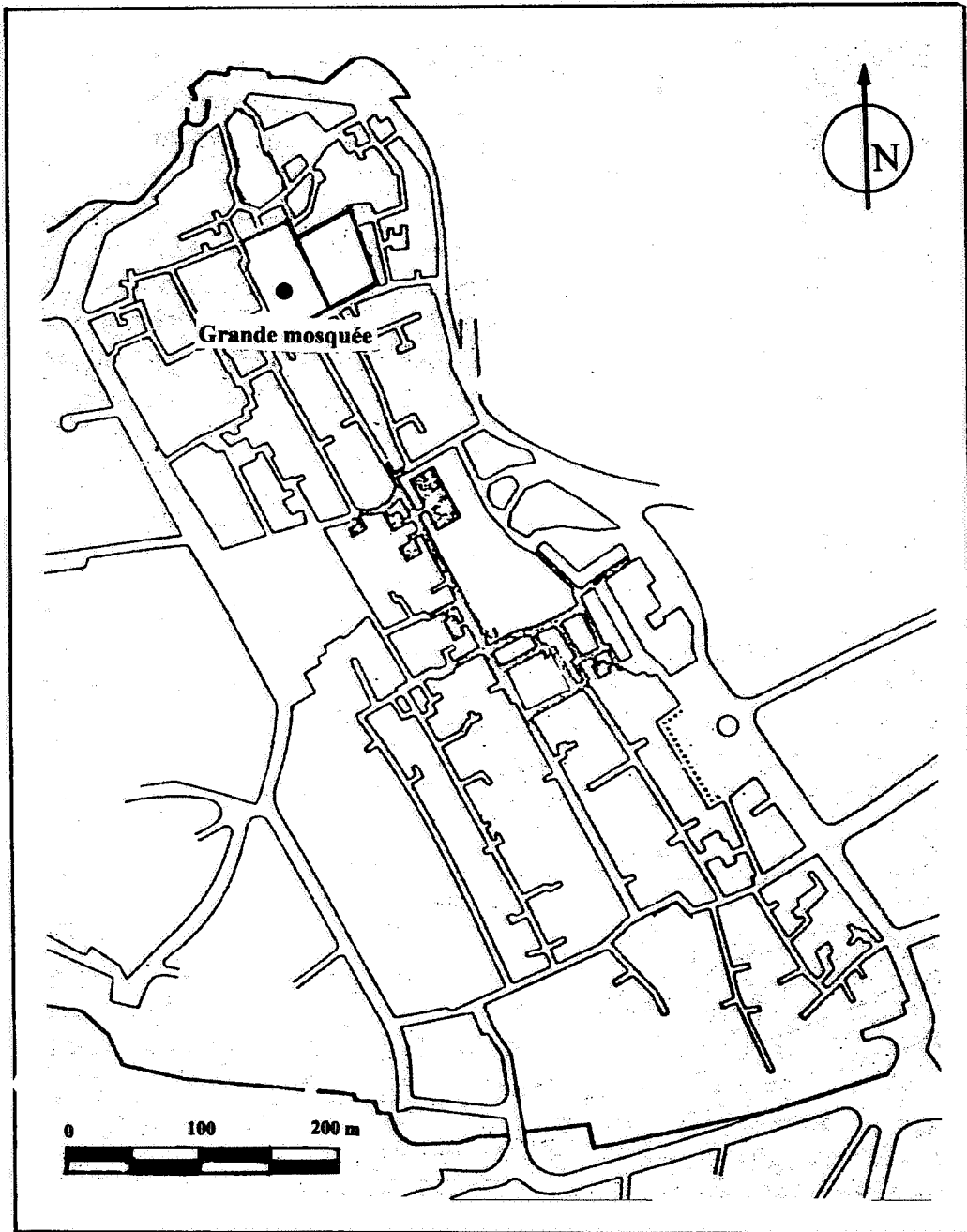


Figure 197 : Plan de situation de la grande mosquée de Taza d'après un plan établi par E. Wirth (J. Hassar-Benslimane, *Le passé de la ville de Salé...*, p. 31.

