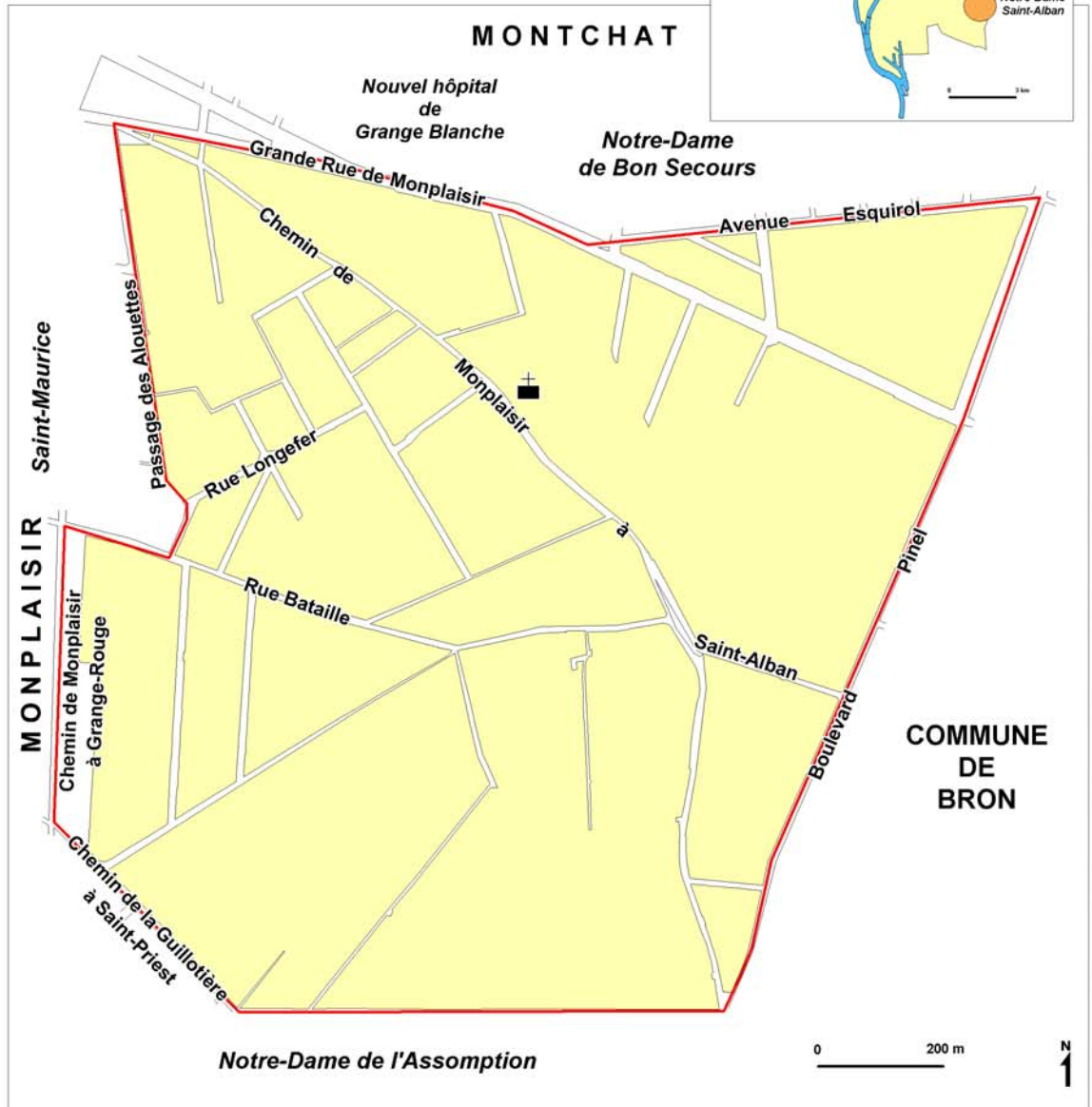

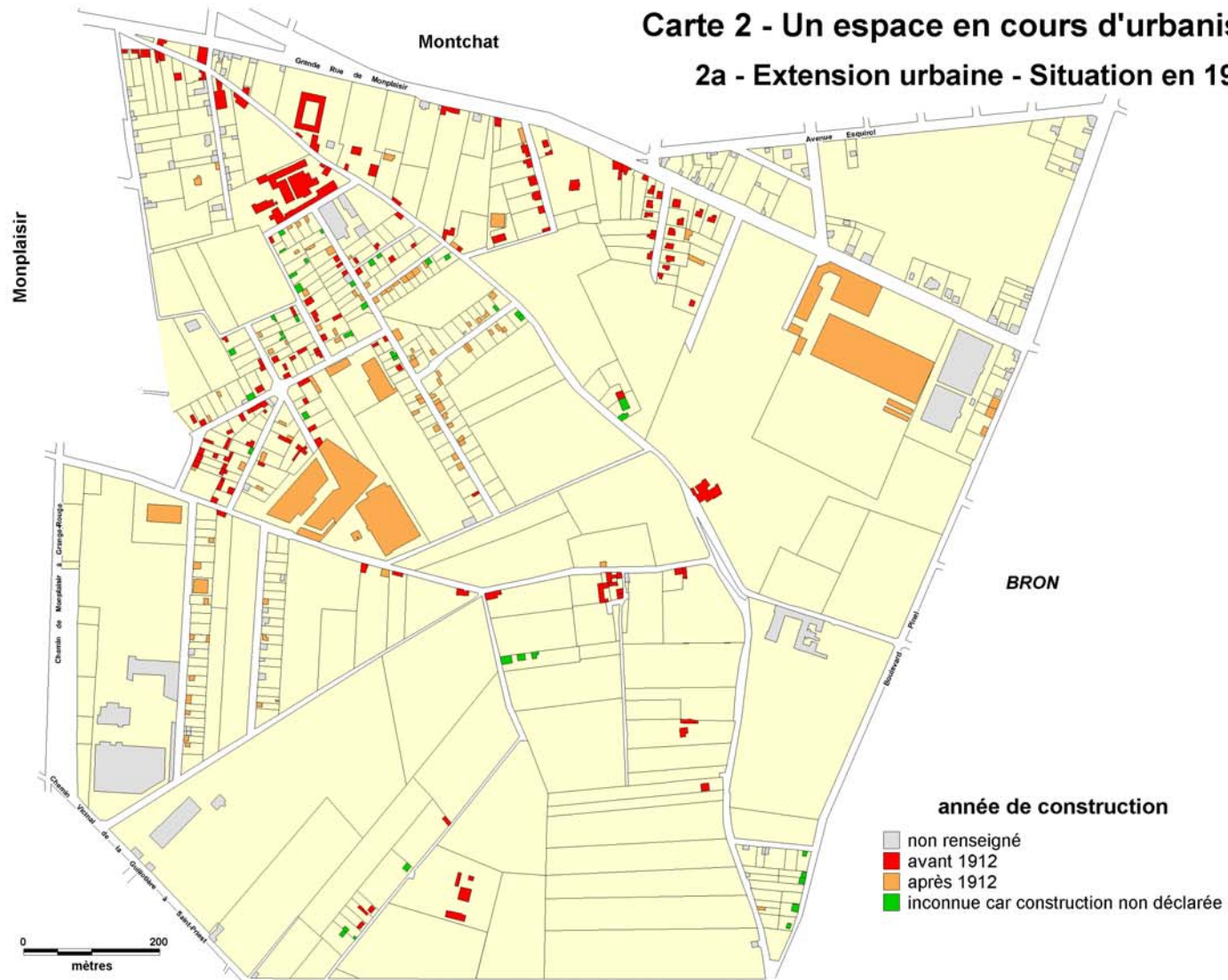


# Carte 1 - Localisation du territoire paroissial en 1924

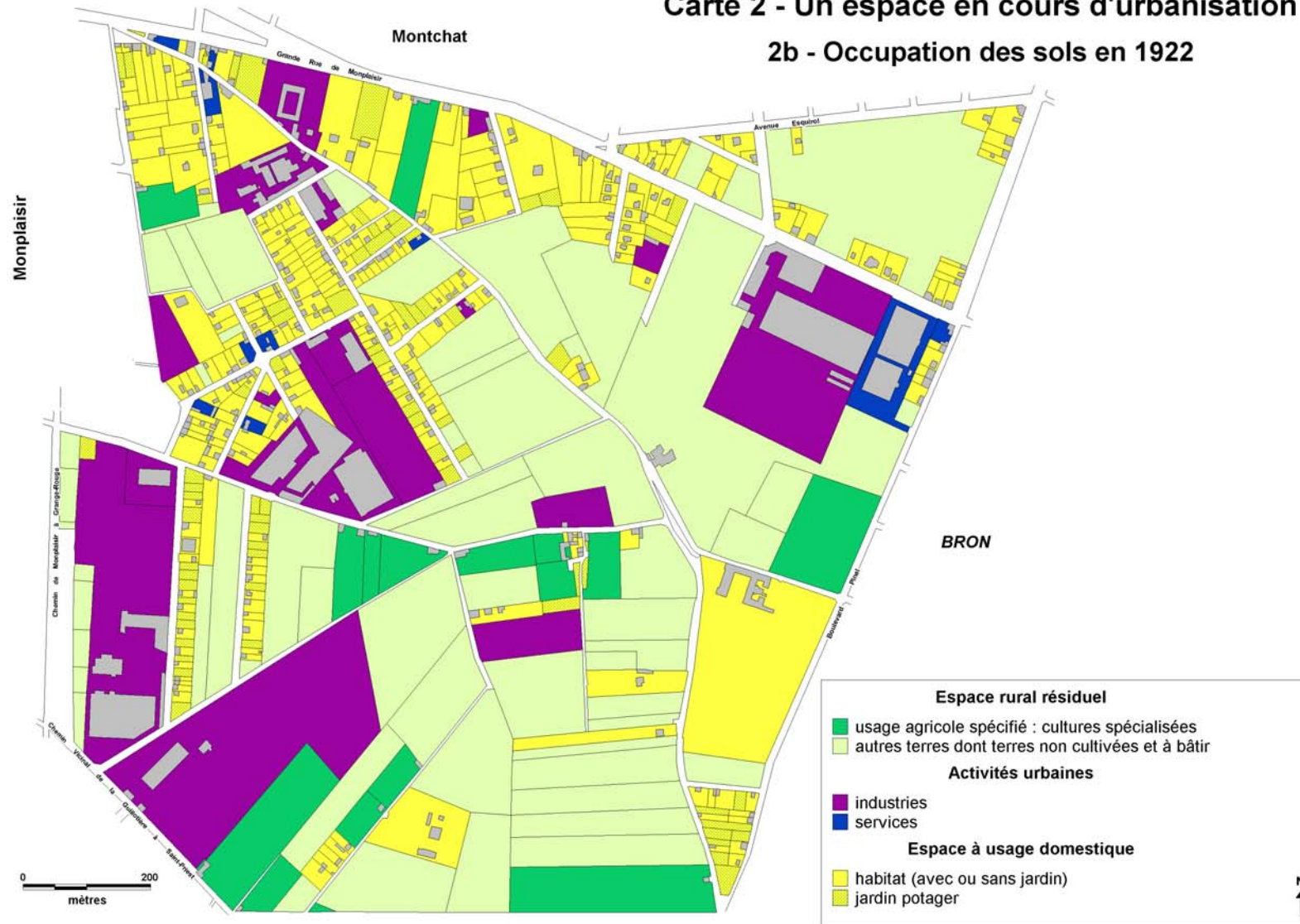


- 
Eglise paroissiale  
Saint-Maurice
- MONTCHAT**
Paroisse
- Quartier
- Limite de paroisse
- (selon l'ordonnance d'érection du 15 octobre 1924)

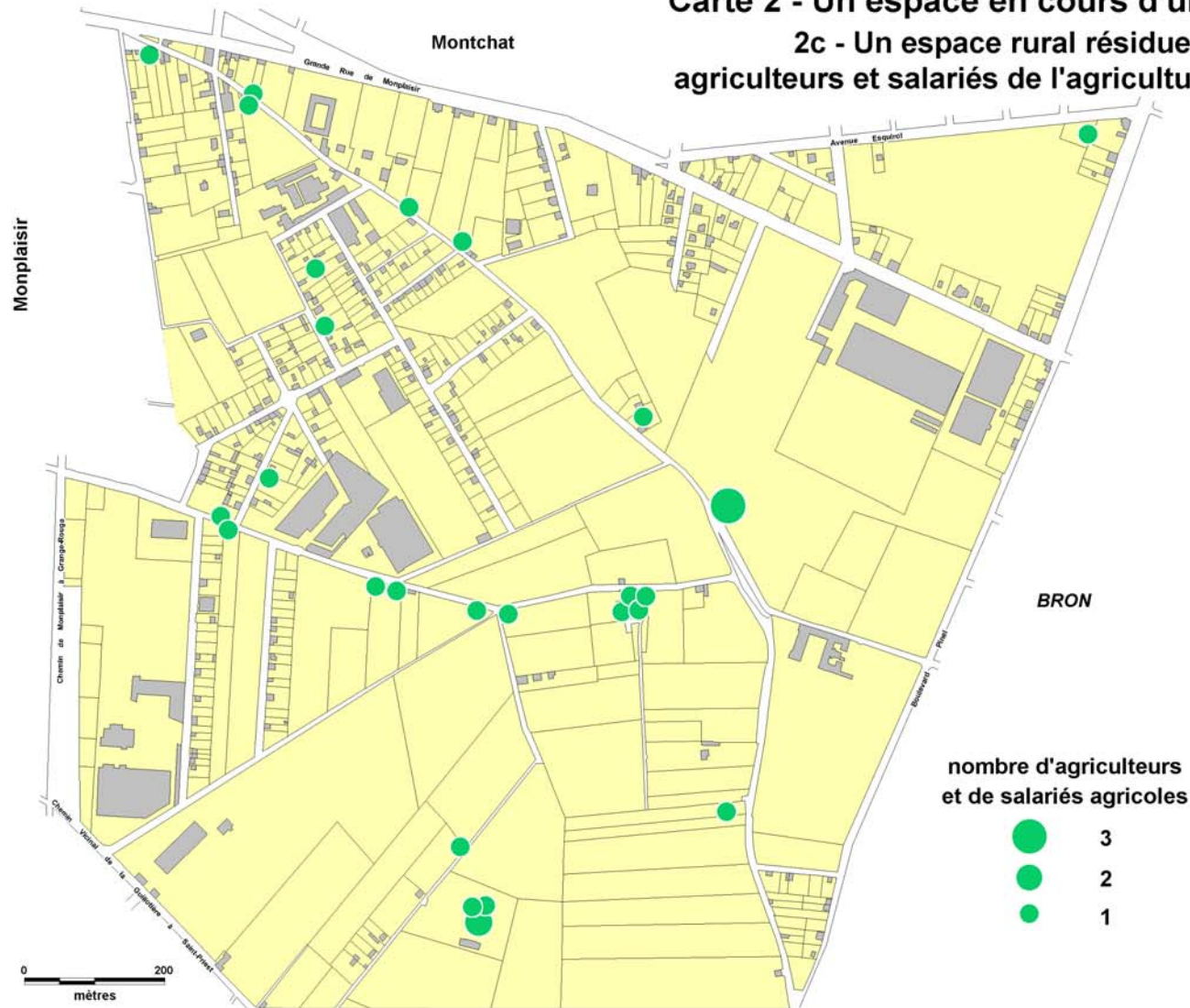
## Carte 2 - Un espace en cours d'urbanisation 2a - Extension urbaine - Situation en 1922



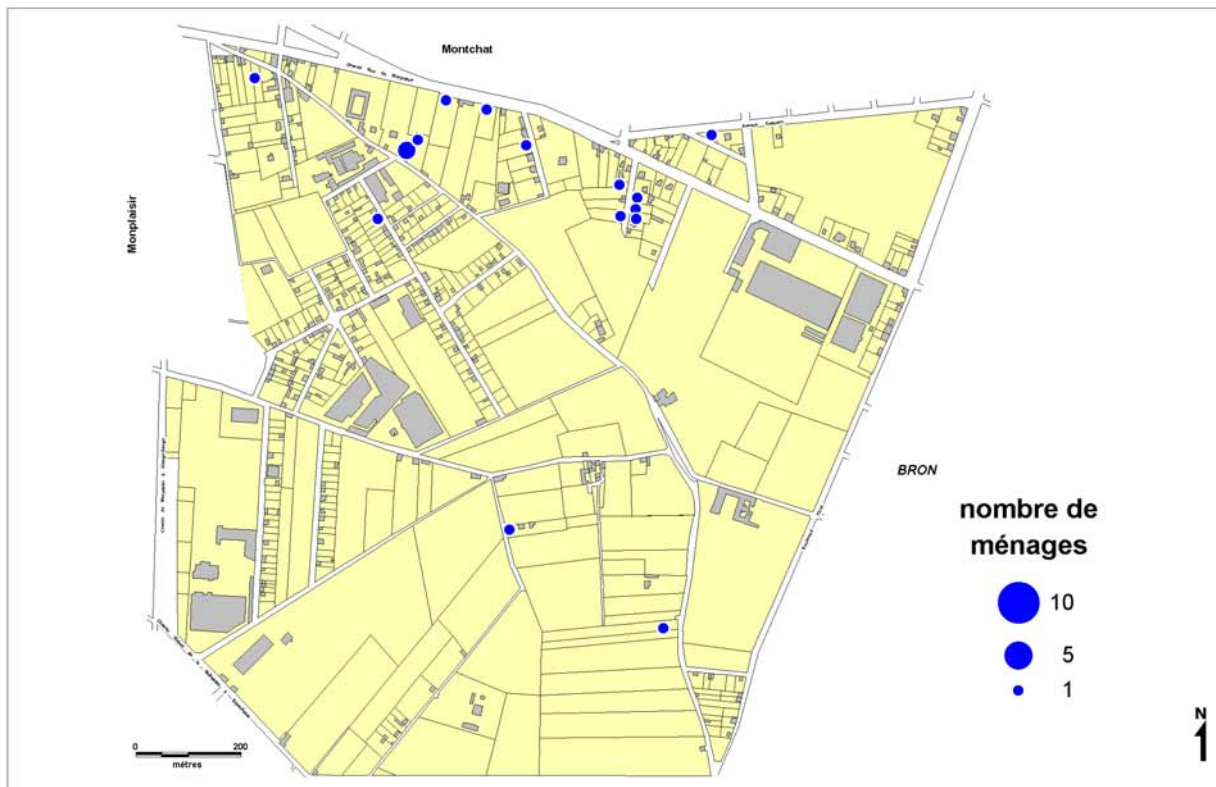
**Carte 2 - Un espace en cours d'urbanisation**  
**2b - Occupation des sols en 1922**



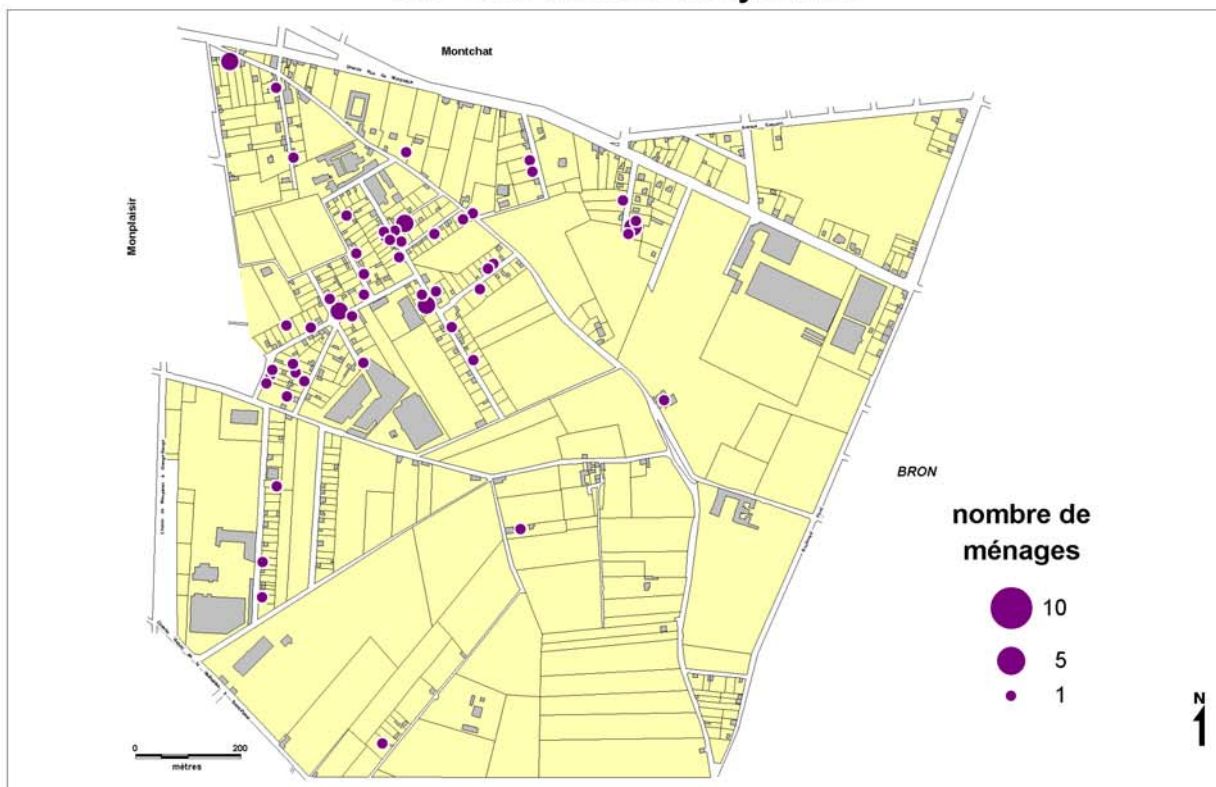
**Carte 2 - Un espace en cours d'urbanisation**  
**2c - Un espace rural résiduel :**  
**agriculteurs et salariés de l'agriculture en 1921**



### Carte 3 - Un espace social divisé (1921) 3a - Les classes dirigeantes

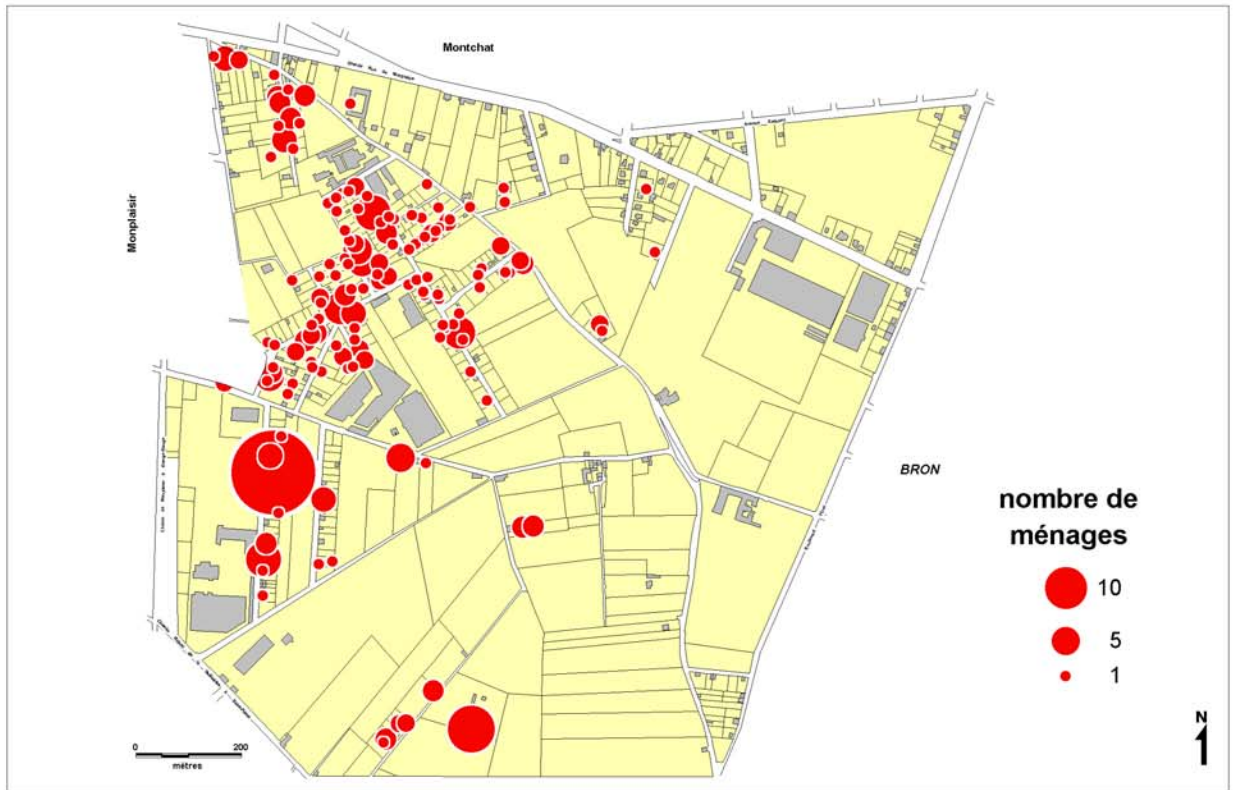


### 3b - Les classes moyennes

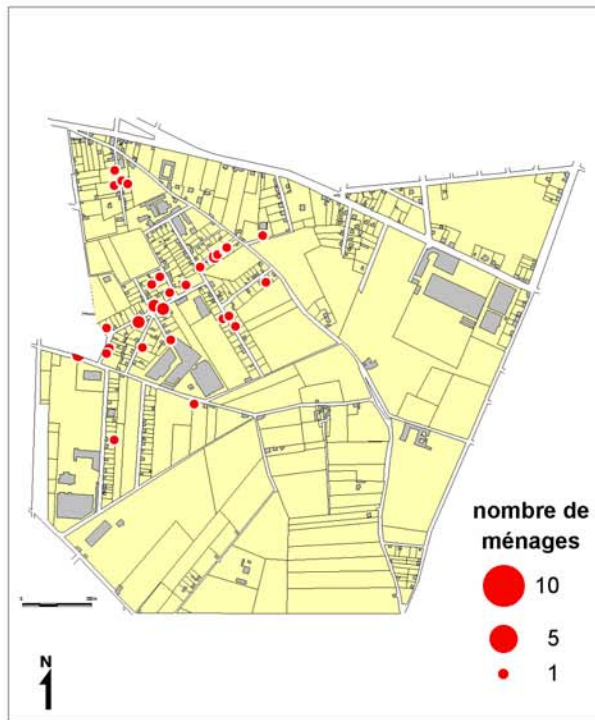


# Carte 3 - Un espace social divisé (1921)

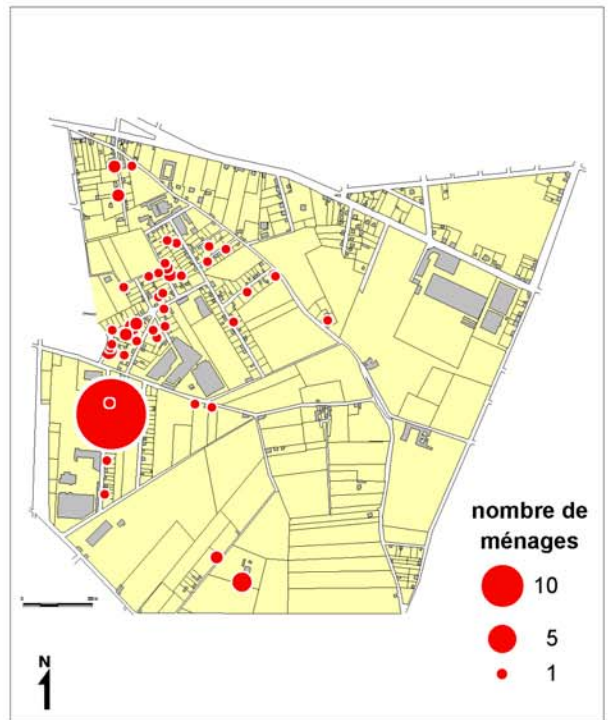
## 3c - Monde du travail manuel



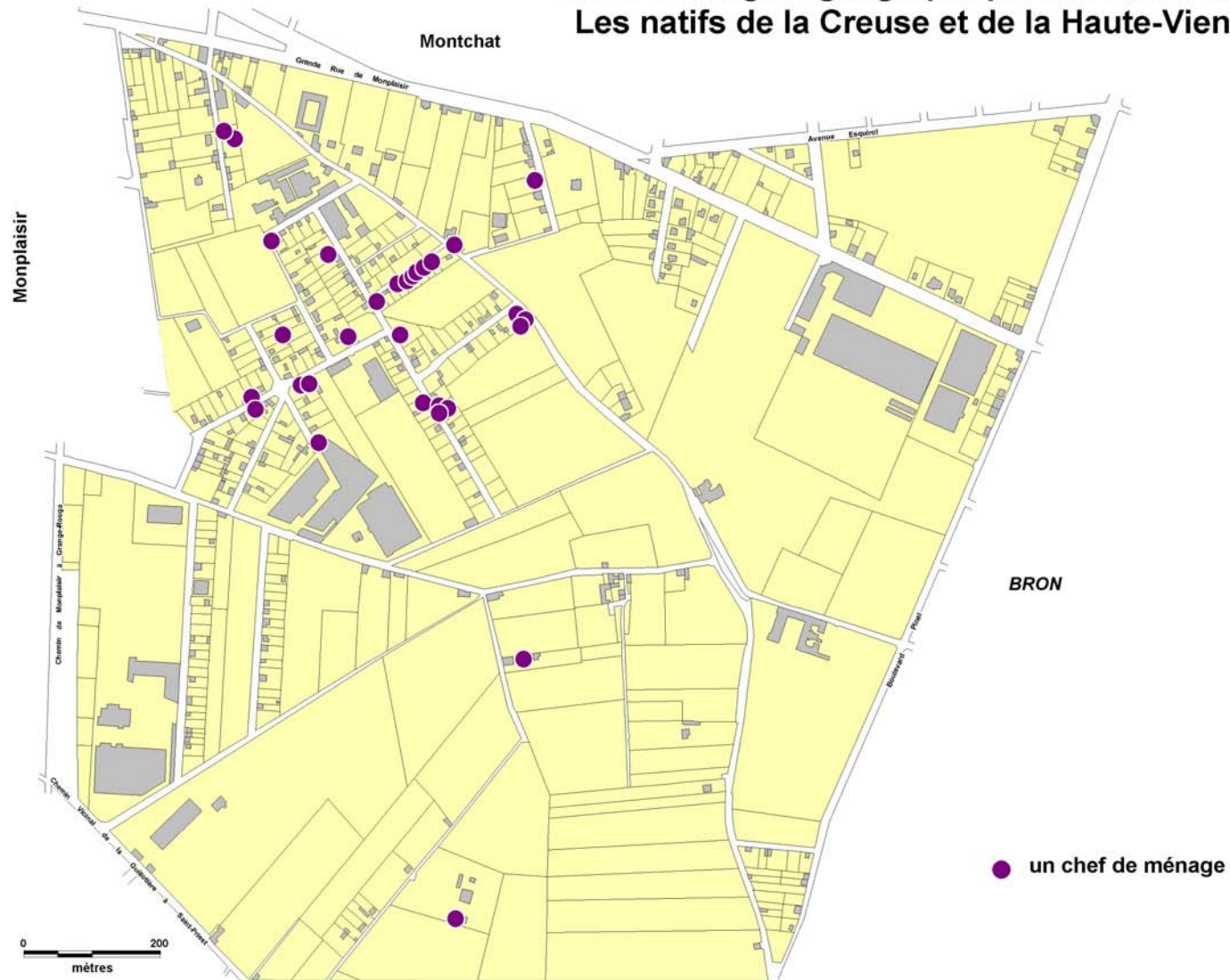
## 3c' - Ouvriers ou artisans



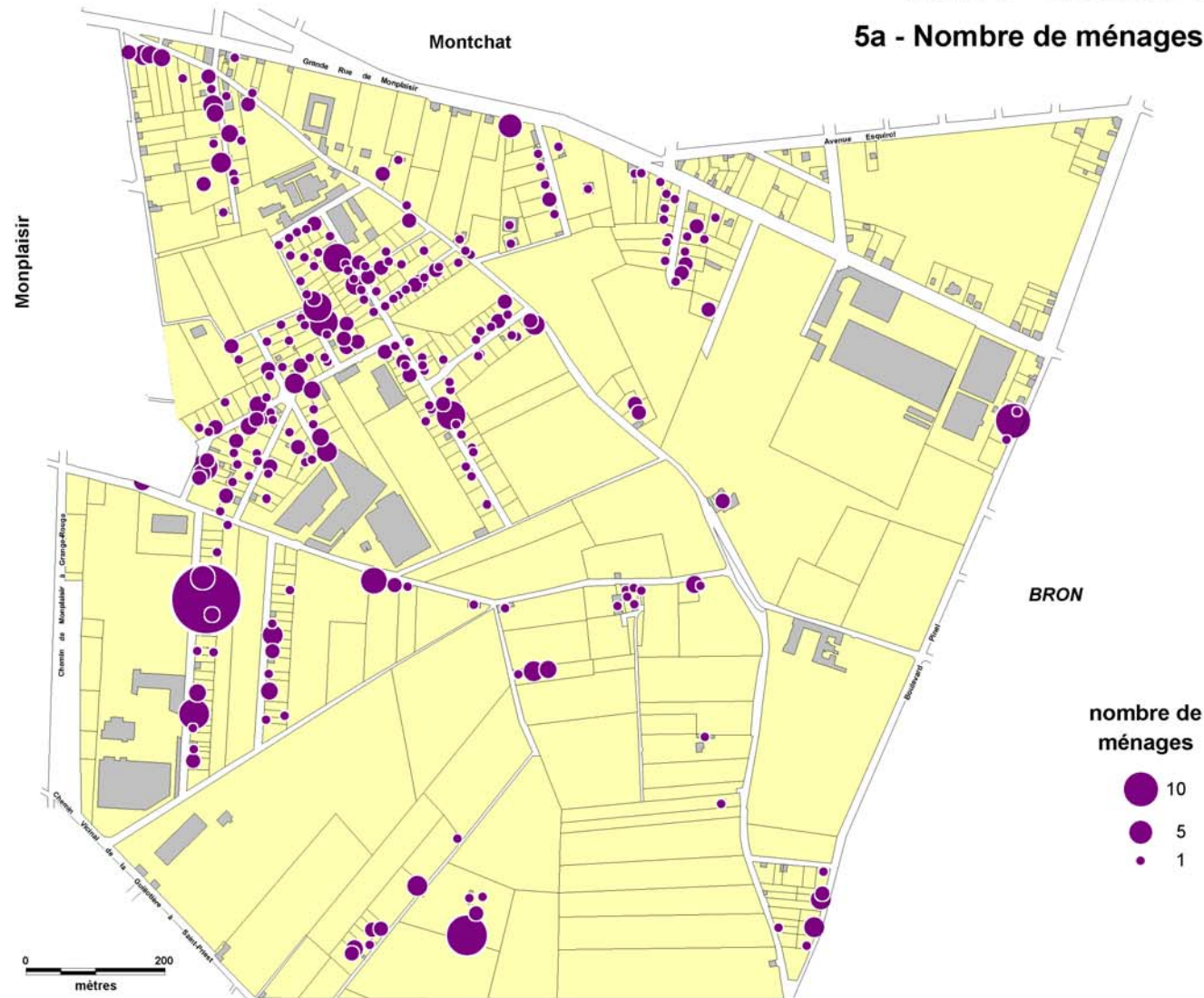
## 3c'' - Manoeuvres



**Carte 4 - Origine géographique des chefs de ménage -  
Les natifs de la Creuse et de la Haute-Vienne (1921)**



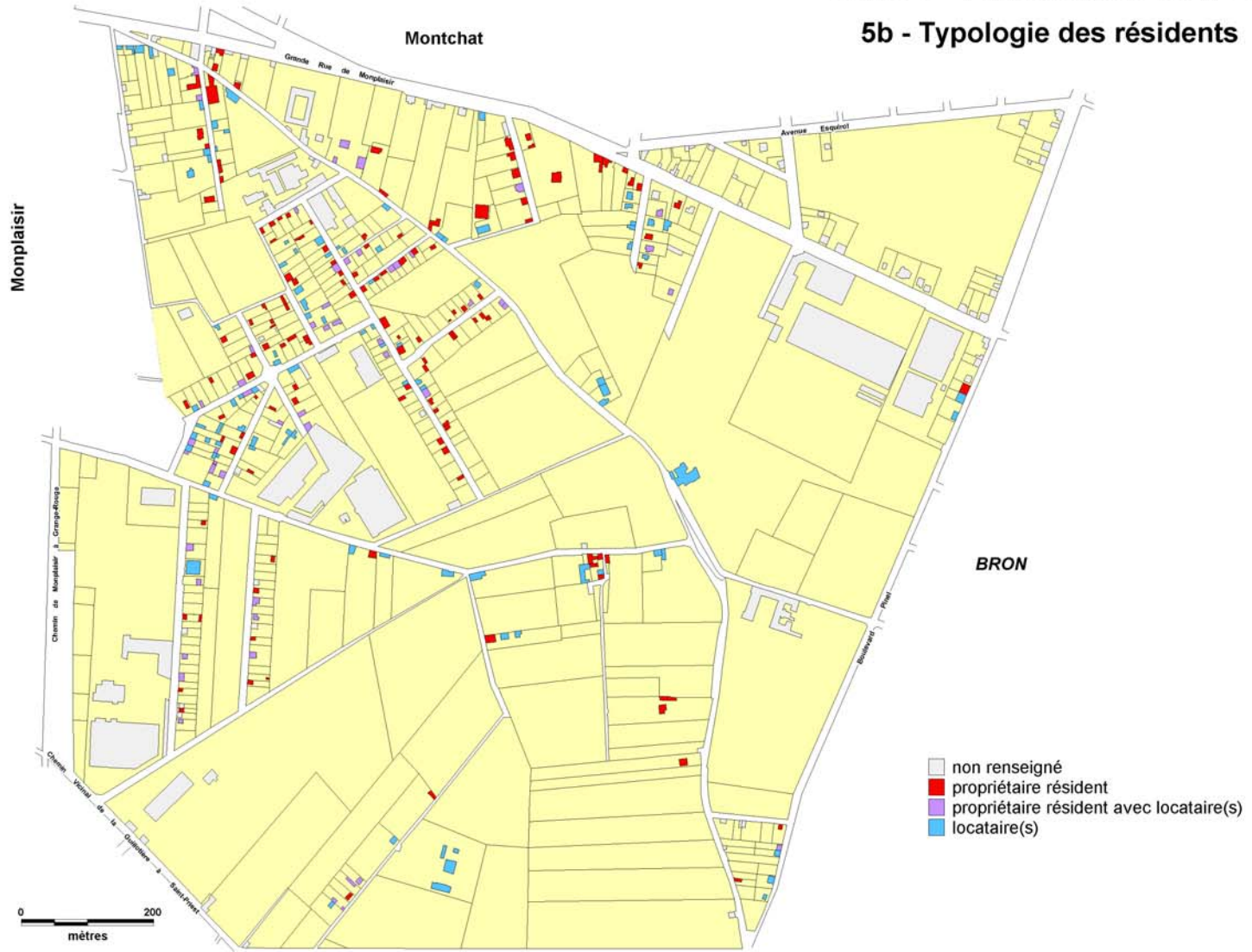
Carte 5 - L'habitat en 1921-22  
5a - Nombre de ménages par habitation



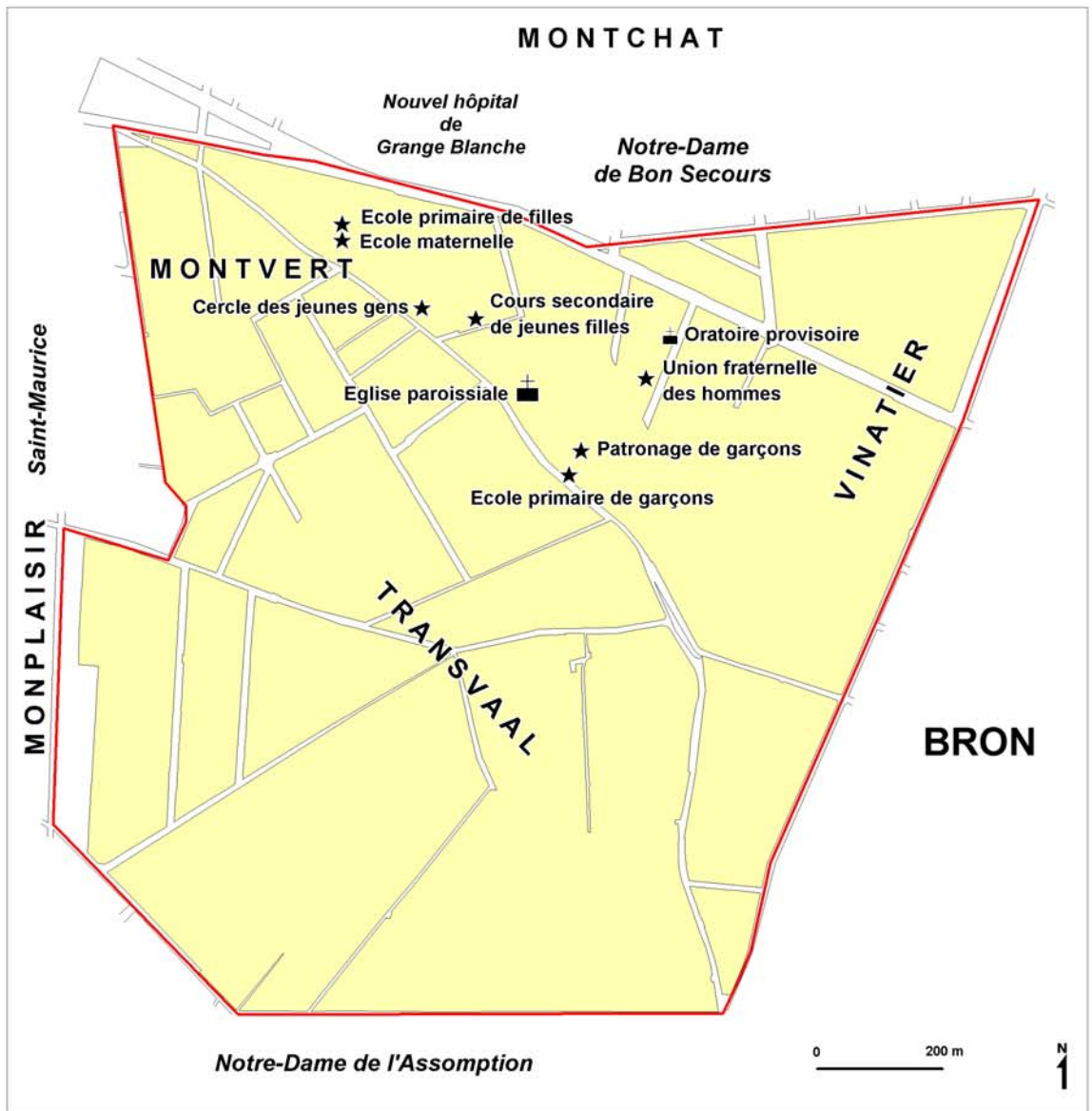


# Carte 5 - L'habitat en 1921-22

## 5b - Typologie des résidents

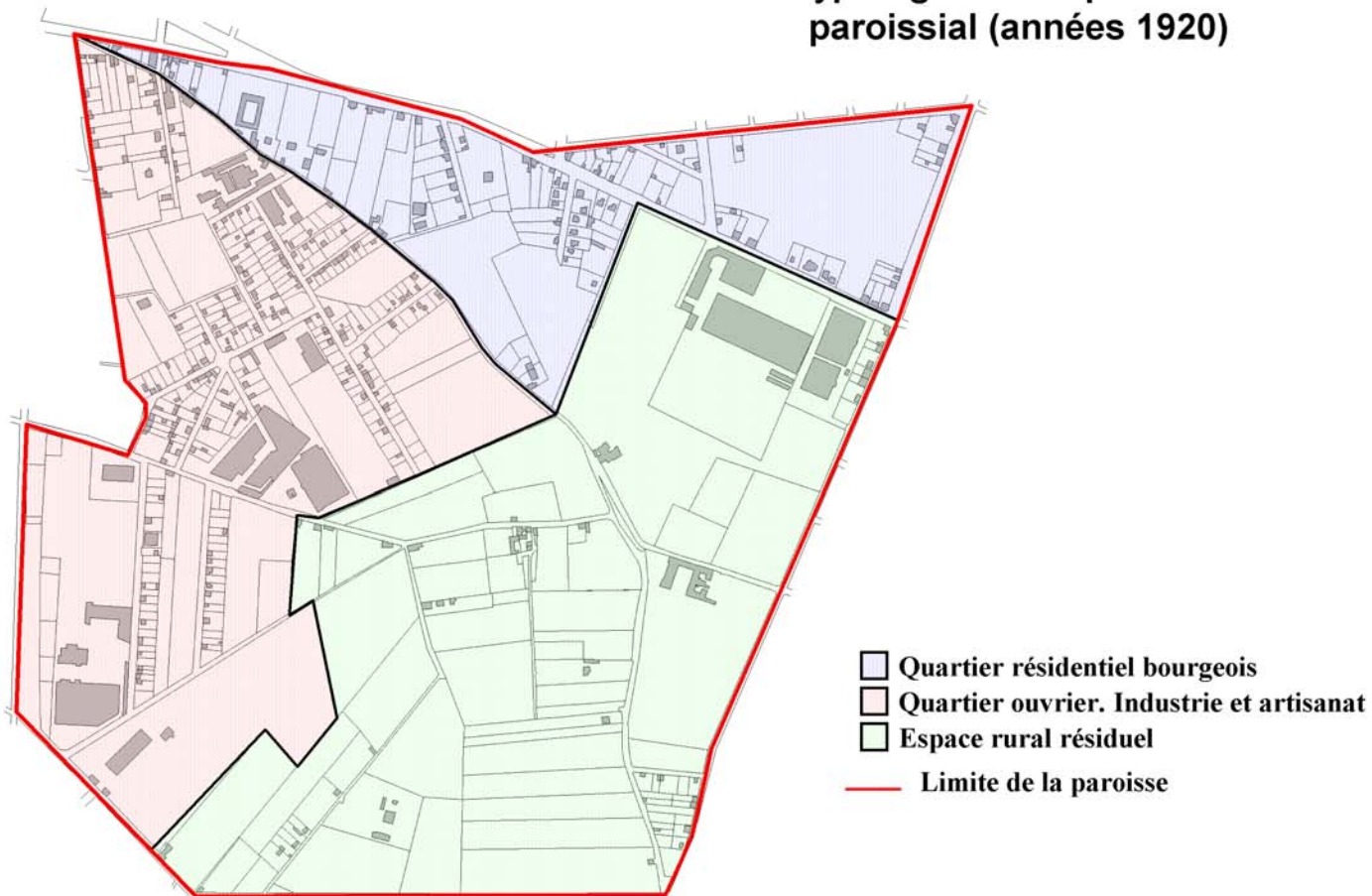


## Carte 6 - Localisation des bâtiments paroissiaux en 1924



- |                      |                                 |
|----------------------|---------------------------------|
| ■                    | Bâtiments du culte              |
| ★                    | Locaux des oeuvres paroissiales |
| <b>VINATIER</b>      | Quartier                        |
| <i>Saint-Maurice</i> | Paroisse                        |
| —                    | Limite de paroisse              |

**Carte 7 - Typologie des espaces du territoire paroissial (années 1920)**

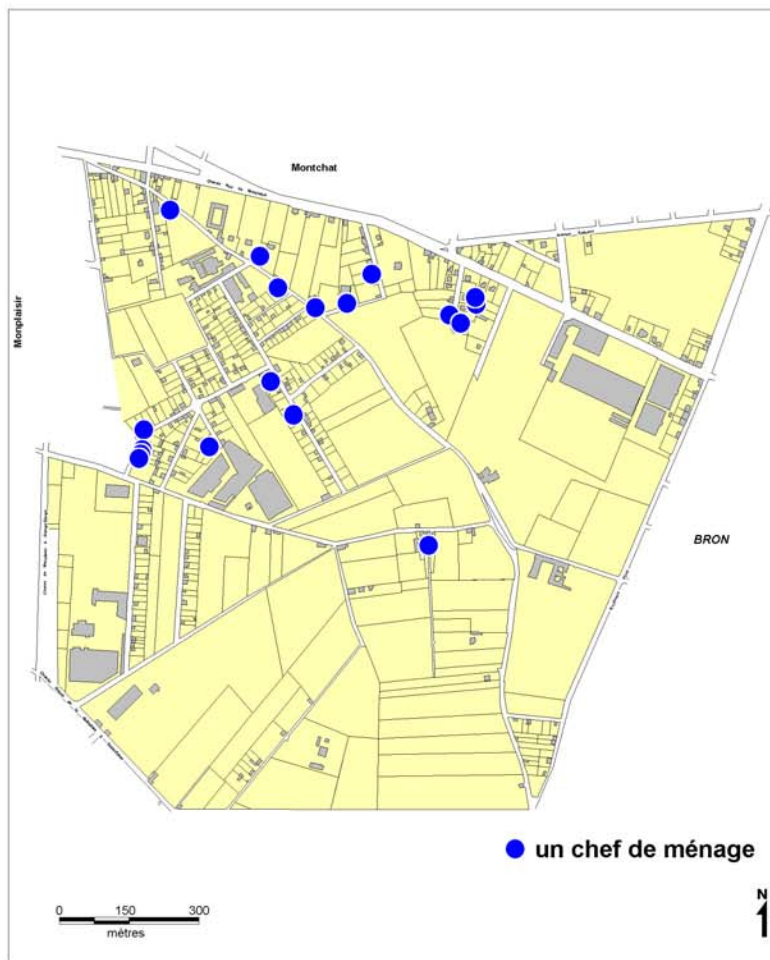


0 150 300  
mètres

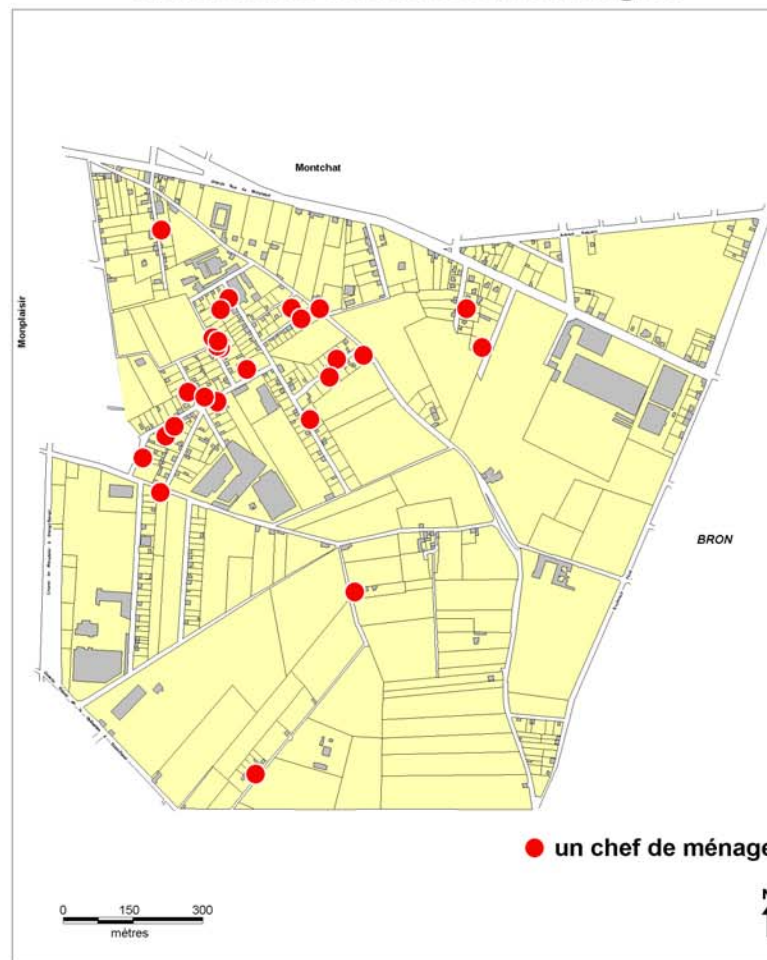
N  
1

## Carte 8 - Fréquentation paroissiale des ménages résidant sur le territoire paroissial en 1921 - Le contraste des attitudes religieuses

### 8a - Paroissiens actifs

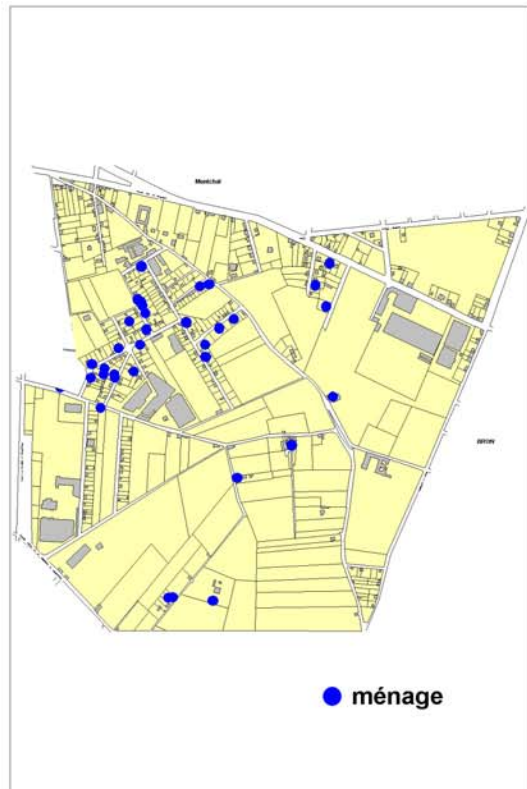


### 8b - Individus déclarés par le curé indifférents ou hostiles à la religion

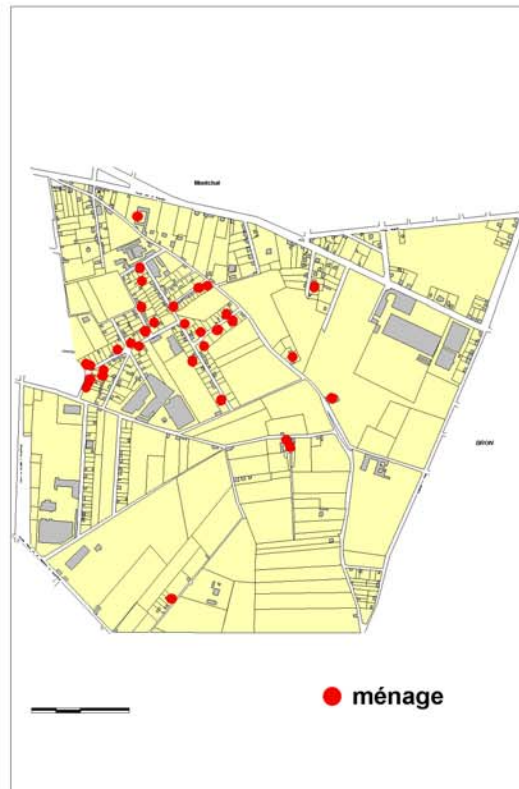


# Carte 9 - Fréquentation paroissiale des ménages résidant sur le territoire paroissial en 1921 - Ménages inscrits dans les registres de catholicité entre 1924 et 1949

9a - Baptême



9b - Mariage



9c - Sépulture



0 200 400  
mètres

N  
1