

Annexe 29 Avancement de la cartographie coloniale en Afrique

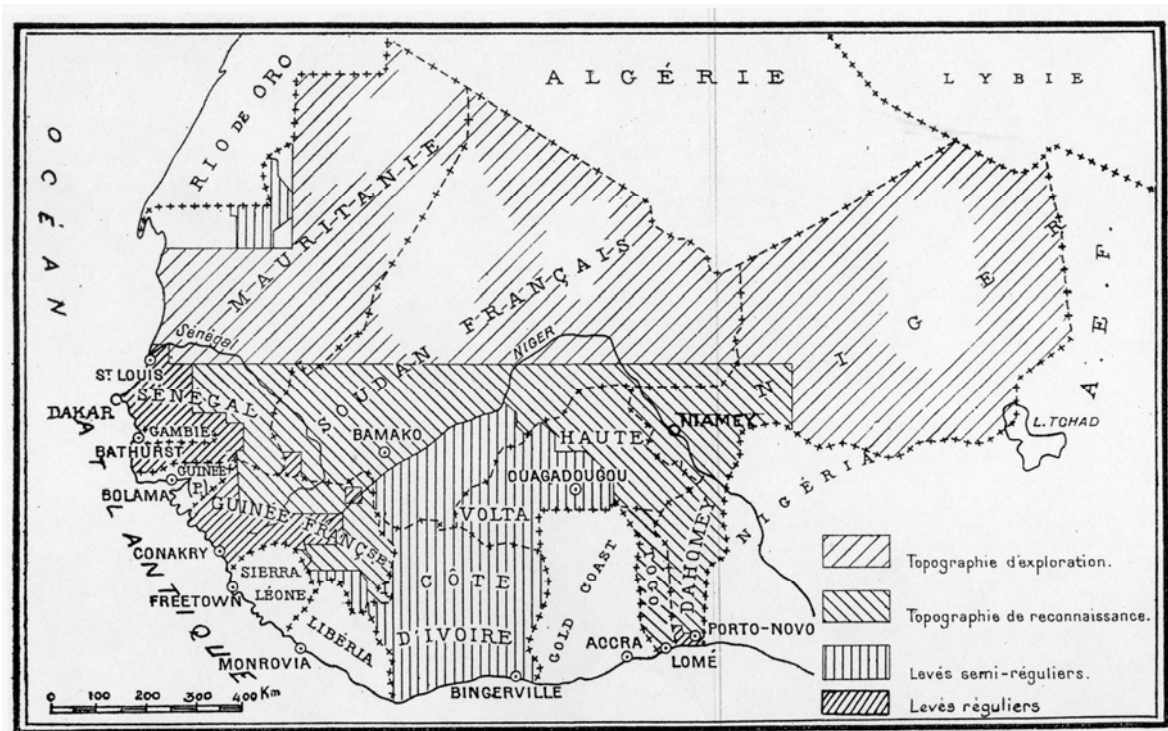


Fig. 43. — Afrique occidentale française. Avancement de la cartographie.

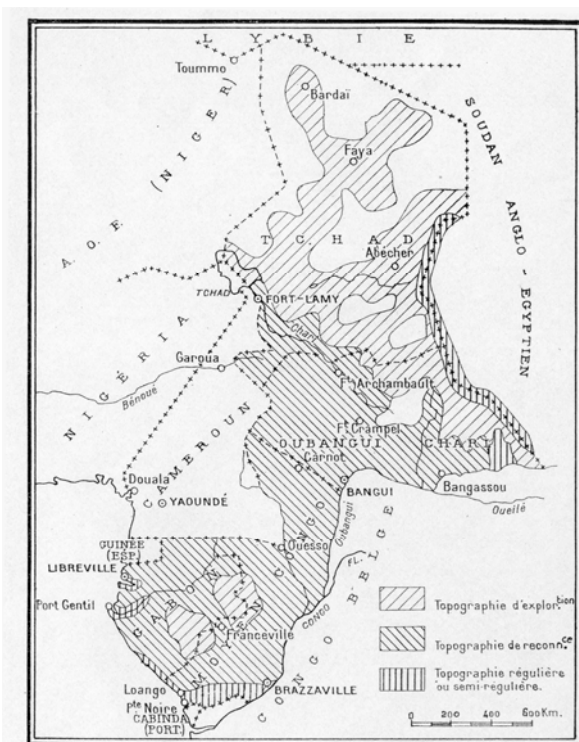


Fig. 44. — Afrique équatoriale française. Avancement des connaissances géographiques.

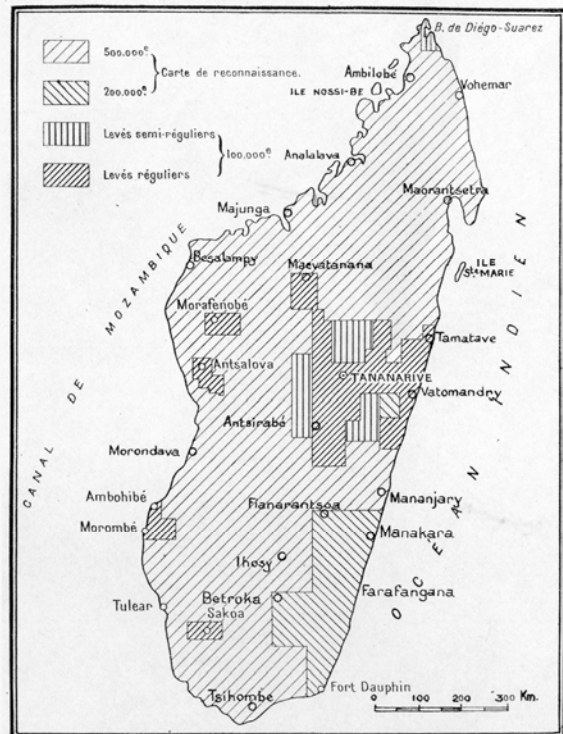


Fig. 45. — Madagascar. Avancement de la cartographie.

Extrait de De MARTONNE Edouard, *La cartographie coloniale*, 1935.