

PLANS ET CARTES : LES MONASTÈRES LIÉS AU POUVOIR IMPÉRIAL

Figurent sur le plan et les cartes suivantes les principaux monastères liés au pouvoir impérial entre le IX^e et le XII^e siècle : les monastères impériaux, les monastères dont le fondateur a entretenu des relations personnelles avec l'empereur et ceux qui ont bénéficié de la sollicitude impériale. Les monastères mentionnés entre parenthèses ont une localisation approximative.

1. Les monastères de Constantinople.
2. Les monastères des environs de Constantinople (Thrace orientale, Bosphore, Îles des Princes, Bithynie).
3. Les monastères de l'empire byzantin.

Légende

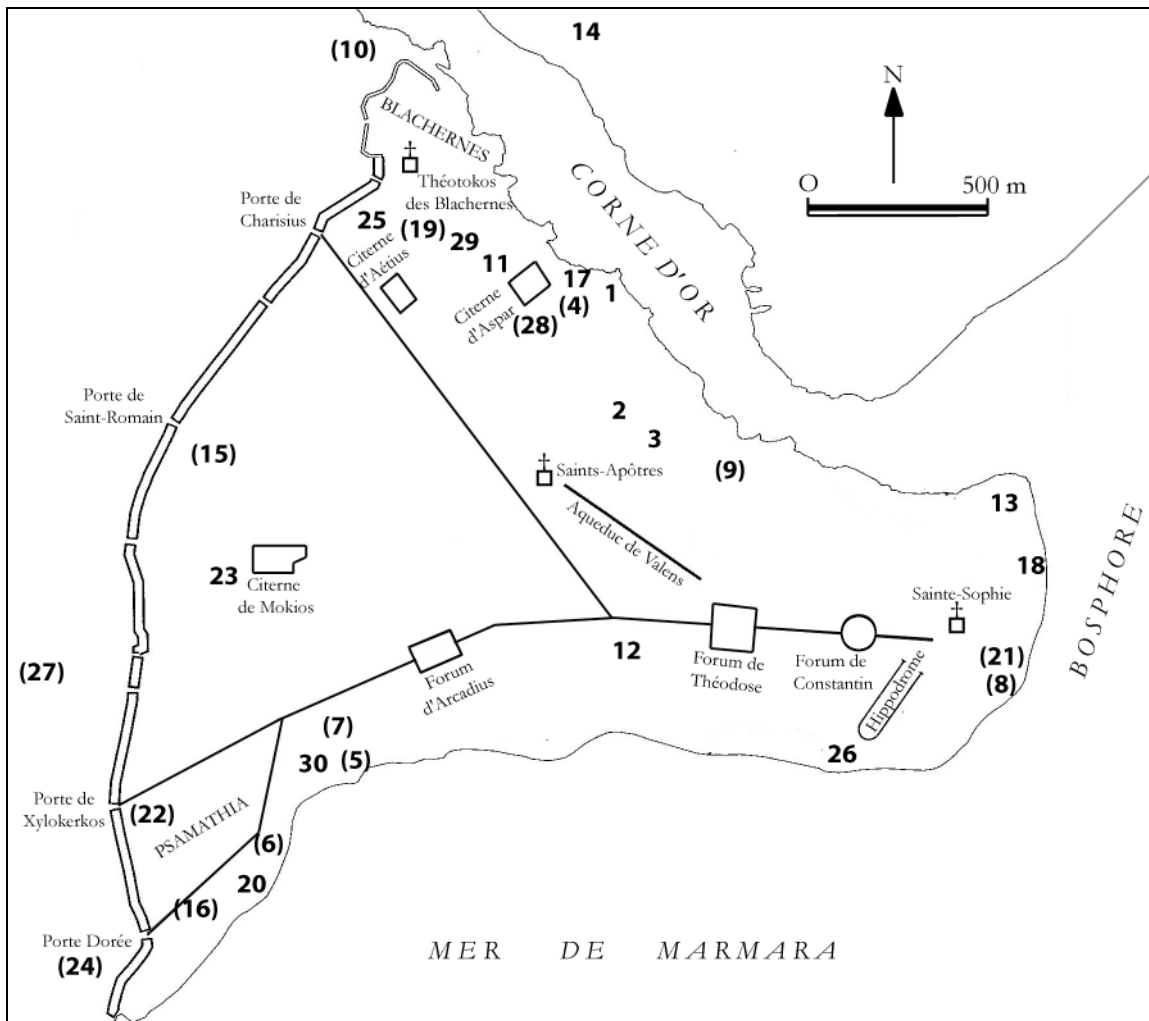
● : ville

⊕ : église

● : monastère

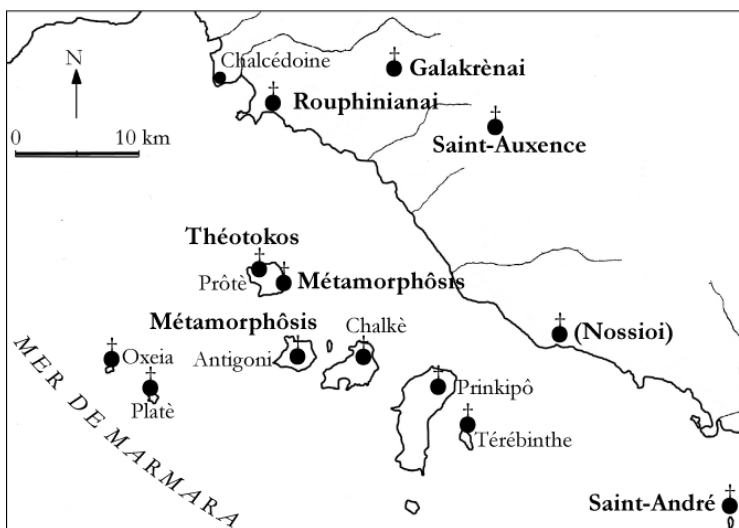
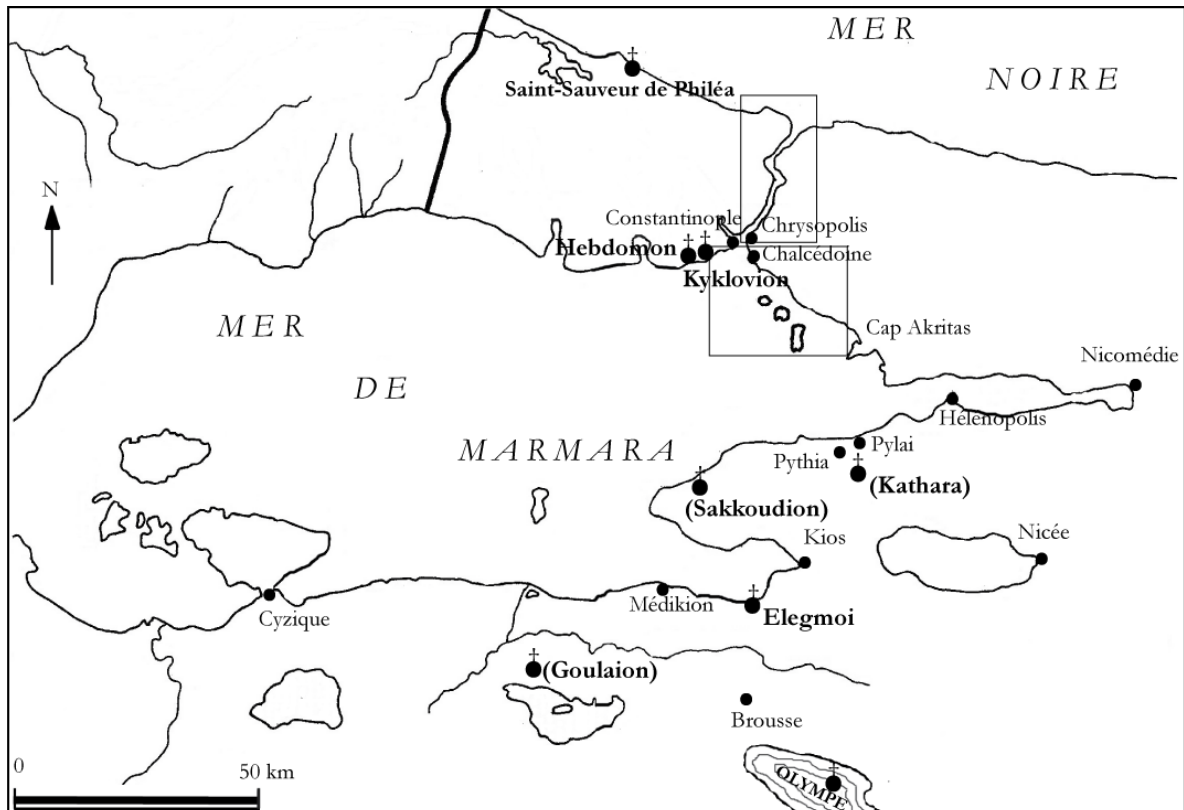
ATHOS : région monastique

Figure 1 : les monastères de Constantinople

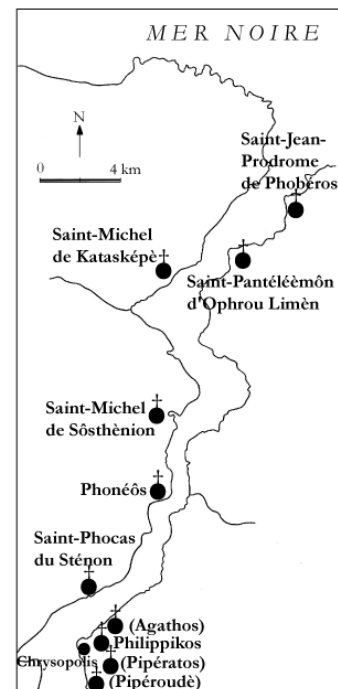


- | | | |
|-------------------------|-------------------------------------|--------------------------------|
| 1. Christ Évergétis | 11. Manuel | 21. Saint-Lazare |
| 2. Christ Pantéopte | 12. Myrélaion | 22. Saint-Mamas |
| 3. Christ Pantocrator | 13. Orphanotropheion | 23. Saint-Mokios |
| 4. Christ Philanthropos | 14. Pikridion | 24. Saint-Nicolas de Molybôton |
| 5. Dalmatos | 15. Saint-Basile du Proèdre | 25. Saint-Sauveur de Chôra |
| 6. Euthyme (Marianos) | 16. Saint-Diomède | 26. Saints-Serge-et-Bacchus |
| 7. Gastria | 17. Sainte-Euphémie du Pétriôn | 27. Théotokos de Pègè |
| 8. Hodègôn | 18. Saint-Georges des Manganes | 28. Théotokos Kécharitoménè |
| 9. Kanikleïou | 19. Saint-Jean-Prodrome de Pétra | 29. Théotokos Pammakaristos |
| 10. Kosmidion | 20. Saint-Jean-Prodrome de Stoudios | 30. Théotokos Péribleptos |

Figure 2 : les monastères des environs de Constantinople



Les Îles des Princes



Le Bosphore

Figure 3 : les monastères de l'empire

